

El estudio de las Sabanas de Sarare y de las actividades económicas realizadas en su ámbito, nos permite un acercamiento valioso a la reconstrucción histórica y a la comprensión del desarrollo de la Ganadería en la Región Centroccidental de Venezuela en el periodo colonial y post-colonial. De igual forma, entender el proceso de transformación del Municipio Simón Planas del estado Lara, un municipio ganadero por excelencia, basándose para ello en la información sobre el desarrollo de la producción y sanidad animal en el resto del país, constituye el punto de partida para una investigación más profunda acerca de la economía ganadera y su impacto en el desarrollo social local. Por supuesto que no debe soslayarse el levantamiento histórico de las prácticas de Sanidad Animal, ya que no se entiende la producción ganadera sin la presencia del apoyo de los conocimientos acerca de los componentes salud y sanidad que provean a los rebaños del mejor estado productivo posible.



Naudy Trujillo Mascia (Barquisimeto, 1964), Médico Veterinario (UCLA, 1998), Magister Scientiarum en Historia (UCLA, 2007) y Doctor en Historia (UCV, 2014). Su vocación en el oficio del historiador despierta en los años ochenta del siglo XX cuando comienza la investigación titulada *Una Casa, Una Familia, un Pueblo que lo lleva a publicar Sarare* (1994) y *El Veterio del Héroe del Deber Cumplido* (1996); además es autor de *Historia de Aviación en el Estado Lara* (1998).

Luego de ejercer en Medicina y Cirugía por varios años e incursionar en la labor gremial como Presidente del Colegio de Médicos Veterinarios del Estado Lara (2000-2002) es llamado a la actividad docente universitaria. Actualmente es Profesor Asociado a Dedicación Exclusiva del Decanato de Ciencias Veterinarias de la Universidad Centroccidental Lisandro Alvarado (DCV-UCLA), desempeñándose como Coordinador de la **Cátedra de Historia, Ética y Deontología de la Medicina Veterinaria** desde el año 2001. Además es el Coordinador de la **Cátedra Libre Lisandro Alvarado** y Director General de Cátedras Libres de la UCLA. Fue galardonado con el **Premio Nacional de Investigación "Dra. María de Lourdes Salom"** de la Federación de Colegios de Médicos Veterinarios de Venezuela en el año 2004 por sus actividades de divulgación de la identidad Médico Veterinaria. En el 2006 fue designado Presidente de la Sociedad Venezolana de Historia de la Medicina Veterinaria, Miembro de la World Association for History of Veterinary Medicine, Socio de Honor y Correspondiente por Venezuela de la Asociación Española de Historia de la Veterinaria y en el 2007 fue aceptado como Miembro de la Asociación Argentina de Historia de la Medicina Veterinaria.

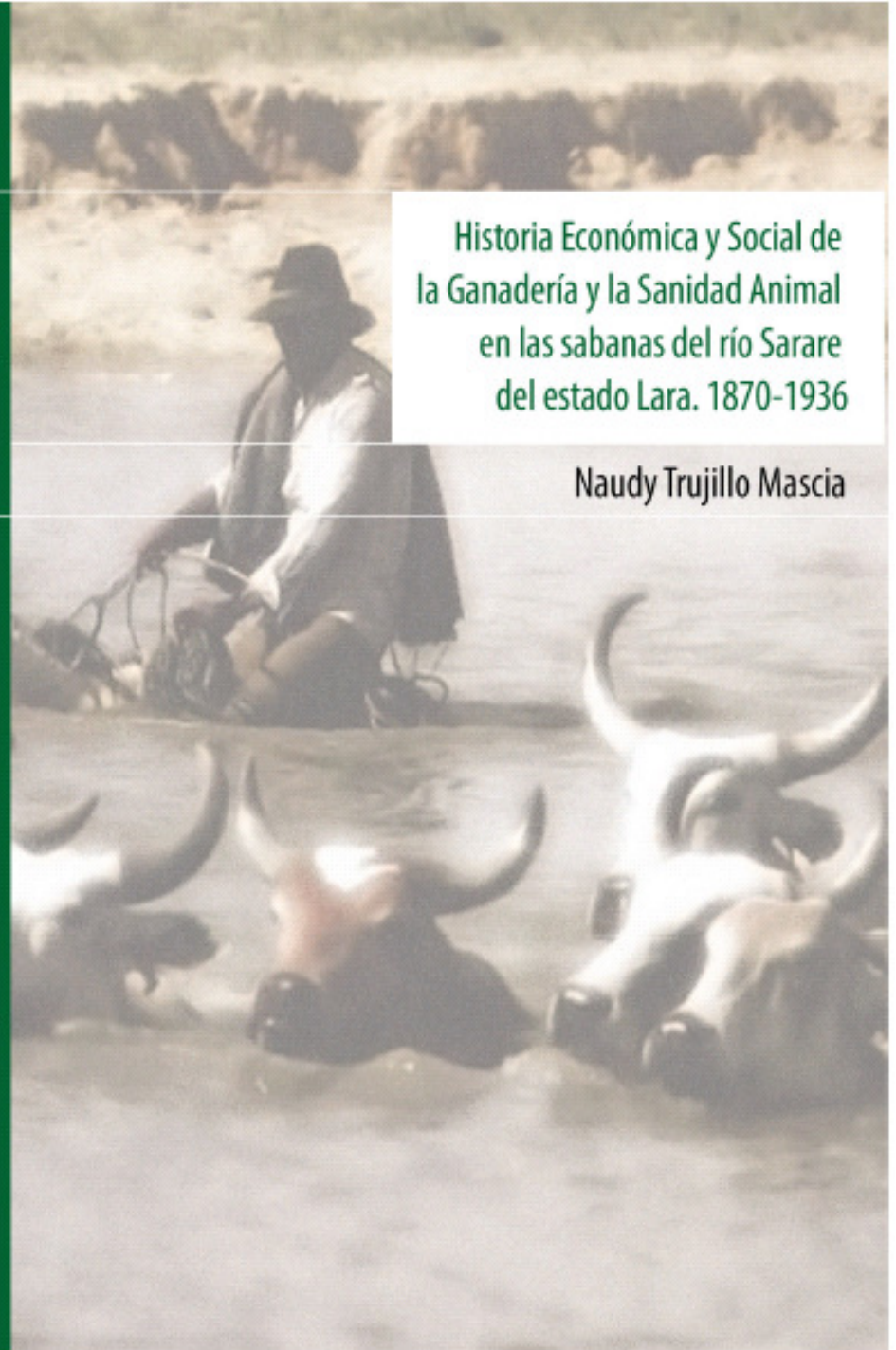


Historia Económica y Social de la Ganadería y la Sanidad Animal en las sabanas del río Sarare del estado Lara. 1870-1936

Naudy Trujillo Mascia

Naudy Trujillo Mascia

Historia de la Ganadería y la Sanidad Animal en las sabanas del río Sarare del estado Lara



**Historia Social y Económica de
la Ganadería y la Sanidad Animal
en las Sabanas del río Sarare
del estado Lara. 1870-1936**

Naudy Trujillo Mascia



Historia Social y Económica de la Ganadería y la Sanidad Animal en las Sabanas del río Sarare del estado Lara. 1870-1936

© Naudy Trujillo Mascia

Ciudadano de la Edición: Carlos Giménez Lizarzado
Coordinación Editorial: Carlos Giménez Lizarzado
Corrección y revisión de textos: Carlos Giménez Lizarzado
Diseño de cubierta: Reinaldo E. Rojas Merchán
Diagramación: Anuar A. Méndez de Sousa
Impresión: R&R Imagen y Publicidad, C.A.

Barquisimeto, Venezuela
Julio de 2014

Depósito Legal: If6972014306341
ISBN: 978-980-320-126-5

DEDICATORIA

Al claro y refrescante Río; a la amplia y productiva Sabana; al azul y despejado Cielo; al pujante Pueblo; al atrevido Inmigrante; a la acogedora Casa; a la cálida y fuerte Familia; a los Abuelos “cronistas”; a los acompañantes amigos; a los firmes Árboles; a los nobles y sabios Animales; a la salvadora Profesión; a la generadora y regeneradora Alma Mater; al ministerio de la Docencia; a los Hijos ya sean propios, sobrinos, ahijados, alumnos o vecinos, todos, garantía de futuro. Pero sobre todo, fundamentalmente a Ti!

AGRADECIMIENTO

A mi tutor y maestro, Reinaldo Rojas por ser guía en la historia, desde el recordado programa radial dominical, transcurriendo por la lectura y hasta llegar a los encuentros en el aula de clase y la amena conversación. Al equipo de maestros en el arte y oficio de la historia que constituye el plantel docente de la Maestría en Historia del Convenio UCLA-UPEL/IPB, Dulce Marrufo, Luís Cortéz, Arnaldo Guédez, Yolanda Aris, Pascual Mora, Diógenes Molina y Manuel Carrero; por su ayuda, solidaridad y estímulo. Al Prof. Taylor Rodríguez y al Dr. Marco Ghersi Gil, por su incondicional apoyo y amistad. A la UCLA, al DCV-UCLA y al CDCHT-UCLA, por su colaboración. A mi Mamá, mi más grande asistente, ayudante, secretaria y amiga. A mis sobrinos, por inspirar el exigirme ser mejor cada día para servirles de ejemplo.

CONTENIDO

INTRODUCCION	19
--------------------	----

CAPITULO I

ASPECTOS GEOHISTÓRICOS DE LA CUENCA DEL RÍO SARARE DEL ESTADO LARA

1.1 Aspectos Geográficos	23
1.2 Geología	28
1.3 Hidrografía.....	30
1.4 Vegetación	31
1.5 Fauna	33
1.6 Poblamiento y Organización Político Administrativa ...	35
1.7 Actividades Socioeconómicas	44
1.8 Geoeconomía (Caminos, trochas y senderos).....	48

CAPITULO II

LA ECONOMÍA GANADERA EN LAS SABANAS DEL RÍO SARARE Y SU IMPACTO ECONÓMICO Y SOCIAL EN LA REGIÓN BARQUISIMETO, 1870-1936

2.1 Las Unidades de Producción, Propietarios y Productores	59
2.1.1 Fincas, haciendas, hatos, fundos, potreros y estancia	59
2.2 Orígenes Coloniales de la Ganadería en Sarare	62
2.3 Ganadería en la Época Republicana	68
2.4 Principales Explotaciones.....	70
2.4.1 Hato El Torrellero.....	73
2.4.2 Hacienda Palmira	80
2.4.3 Potreros Comunales de La Miel	87

2.4.4 Haciendas Saruro y Malagana	87
2.4.5 Hacienda Botucal	90
2.4.6 Hacienda Pueblo Nuevo.....	91
2.5 Comercio Ganadero y Circulación Económica.....	99

Capítulo III

PRÁCTICAS GANADERAS Y SANITARIAS ANIMALES EN LAS SABANAS DEL RÍO SARARE, 1830-1936

3.1 Prácticas Ganaderas	109
3.2 Prácticas Sanitarias Animales.....	120
CONSIDERACIONES FINALES	129
FUENTES CONSULTADAS	131

NAUDY TRUJILLO: HISTORIADOR DE LA GANADERÍA Y LA SANIDAD ANIMAL EN VENEZUELA

Reinaldo Rojas

I

La ganadería, como se sabe, es una de las actividades económicas más antiguas de la Humanidad. Antes de hacerse agricultor, el hombre hizo del animal su fuente de alimentación y de transporte. Y al lado de este proceso de domesticación, fue apareciendo el personaje que se dedicó a garantizar la salud de los animales, a cuidar de su alimentación y atenderlo en la enfermedad, naciendo con ello los primeros antecedentes y modalidades de lo que es hoy la Ciencia de la Veterinaria y la profesión del Médico Veterinario. Si reconstruir el proceso de domesticación del ganado es algo muy importante para la historiografía universal, unir ambas dimensiones, la del animal y su salud, es aún más significativo, porque nos permite apreciar esta dinámica de manera más integral, involucrando al animal, al medio y al hombre, en su sentido antropológico.

La obra que presentamos la podemos ubicar perfectamente en ese hilo conductor ya que trata de la formación de la economía ganadera y de la sanidad animal en las sabanas del río Sarare del estado Lara, entre 1870 y 1936. Su autor, es un profesional de las Ciencias Veterinarias, el médico Naudy Trujillo Mascia, docente universitario y, además, unido vitalmente a su espacio de estudio, la población de Sarare, con sus ríos y montañas extendidas por el piedemonte andino oriental que mi-

ran hacia los llanos altos occidentales. Hay, pues, en esta obra, no solo la objetiva reconstrucción de un sociedad alrededor de la actividad ganadera, sino una historia vivida por el autor como médico veterinario y hombre de tradición productiva en el mundo del ganado por sus relaciones familiares y sus vinculaciones tejidas por el afecto con la tierra y la cultura sarareña.

II

¿Cómo surge esta investigación?. Naudy Trujillo es uno de los nuevos historiadores venezolanos formado en el Programa de Maestría Interinstitucional en Historia desarrollada en Barquisimeto como producto de la alianza estratégica entre la Universidad Centroccidental Lisandro Alvarado, a cuya Escuela de Ciencias Veterinarias pertenece el autor, la Universidad Pedagógica Experimental Libertador y la Fundación Buria. Nos correspondió en ese programa de Maestría dirigir esta investigación, a partir de una concepción historiográfica plenamente asumida por el autor: la *Historia Social*, como un esfuerzo de abordar el estudio de los procesos históricos con criterio de totalidad, como decía nuestro maestro el historiador Federico Brito Figueroa, pero un poco más allá, trabajando la materia histórica con visión de globalidad y construyendo el discurso histórico desde las perspectivas de lo que Henri Beer denominó la síntesis histórica.

No estamos, en ese sentido, frente a una tradicional historia de la ganadería, corriente historiográfica sobre la cual hay excelentes y muy bien documentados estudios en nuestro país, ni sobre la medicina veterinaria, campo aun virgen para la investigación histórica contemporánea. Estamos, más bien, frente a un estudio que asume la Historia como una historia global, lo cual significa tratar el problema objeto de estudio en todas sus dimensiones posibles, desde lo geográfico y ambiental, lo económico y lo social, hasta lo político institucional, referido en este caso a las políticas de sanidad animal que aparecen claramente en este periodo histórico, y su proyección en

el mundo de la cultura y la tradición ganadera en un tiempo y espacio determinado.

En afán de síntesis, podríamos decir, siguiendo la obra del Maestro Pierre Vilar, cuya obra ha orientado junto a Marc Bloch y Lucien Febvre nuestra formulación de la *Historia Social*, de que se trata de cultivar una historia fundada en una teoría global de las sociedades humanas, que trabaje la dimensión fáctica y positiva de los fenómenos históricos junto a su dimensión cultural y simbólica, y que combine tanto el testimonio subjetivo como el documento objetivo en la búsqueda de una comprensión global, dinámica y por lo tanto relativa de los procesos históricos.

Naudy Trujillo, bajo nuestra tutoría acaba de aprobar este año 2014 su Tesis Doctoral en Historia en la Universidad Central de Venezuela, con una investigación que se levanta sobre los resultados de este primer trabajo, que hoy sale a la luz pública en forma de libro. Si en esta investigación de Maestría el veterinario se va apropiando, en la práctica de la investigación concreta, del Método Histórico, aplicado a un espacio local como lo son las sabanas del río Sarare, en su tesis doctoral el espacio es mayor, el correspondiente a la denominada por nosotros "región Barquisimeto", categoría socio-espacial que postulamos para el estudio histórico de la actual región centroccidental de Venezuela en el tiempo histórico colonial.

En ambos estudios, las dimensiones de lo económico y de lo social, ejes clásicos, junto a la variable demográfica, de la Historia Económica y Social, son los que orientan la investigación. Sin embargo, el horizonte de una *historia social*, le ha permitido al historiador ampliar su radio de acción y abordar la economía ganadera y la sociedad sararena vinculada a esa base productiva con las prácticas de la sanidad animal y las manifestaciones regionales de una cultura y una tradición ganadera que empieza a formarse en nuestro territorio en el siglo XVI, con la llegada a la ciudad de El Tocuyo de las primeras reses formándose con esta acción los primeros rebaños criollos. ¿Cómo está estructurado el libro?

III

La obra que comentamos está estructurada en tres capítulos fundamentales, que reflejan, a su vez, el método llevado a cabo por el investigador. En primer lugar, el reconocimiento del medio geográfico en el que se va a desarrollar aquella actividad, las sabanas del río Sarare, "*zona – según el autor - limitada por las montañas de Terepaima al norte, la Serranía del Altar al este, el río Auro al oeste y la serranía del Chivato al sur, representando la franja premontana el inicio de los denominados Llanos Occidentales.*" Se trata, en consecuencia, de una zona de transición entre el piedemonte andino y los llanos, lo cual le da su particularidad a la región, por la riqueza de los pastos y la abundancia de agua para el ganado. Además, se trata de un espacio que comunica la región barquisimetana, al norte, con los llanos altos occidentales. En cuanto al recurso hídrico, el autor señala que la sabana está ubicada en la Subcuenca del Río Sarare, de unos 58 Km², compuesta por la Hoya de Los Cristales, el acuífero de Maporal, la Hoya del Alto Sarare o Las Parchas, el acuífero de Sarare y la Hoya del Bajo Sarare.

La descripción de las posibilidades y de las limitaciones de aquel territorio para la cría y comercialización del ganado es completado con el estudio geológico de una zona que formó parte del levantamiento orogénico de los Andes venezolanos lo cual explica la constitución calcárea de sus suelos. La valoración de la riqueza hídrica de una región cruzada por ríos y quebradas da paso a una vegetación estudiada de manera muy pormenorizada por el autor ya que es la base para la fundación de los hatos y potreros ganaderos. La riqueza de pastos es completada con el registro de la fauna característica de aquellos parajes. Luego viene el eje demográfico, partiendo del poblamiento indígena caquetío dominante en la zona y que recoge muy bien la *Historia Indiana* de Nicolás de Federman, citado por el autor. Sobre esta base indígena es que España levanta su dominio, tema trabajado por el autor bajo las perspectivas de su importancia en la organización político-administrativa colonial. Aquí el autor se dedica a reconstruir el proceso de fundación del pueblo de Misión de Sarare en 1754 hasta su

transformación en curato por el Obispo Mariano Martí en 1779 y su estabilización, primero como parroquia del Cantón Barquisimeto en 1824, y más tarde, en 1881, como municipio del distrito Cabudare del estado Lara.

Las actividades económicas que se desarrollan tanto en Sarare como en su zona de influencia son presentadas por el autor, destacando las redes comerciales que se van construyendo alrededor de la producción agrícola y pecuaria de la región, en estrecha relación con el eje Cabudare-Barquisimeto y con la zona llanera donde dominan las ciudades de Acarigua y Araure. Un registro de comerciantes establecidos en Sarare, da muestra de la importancia que va tomando el pueblo como el centro comercial por excelencia de la zona. Esto se completa con la reconstrucción de los caminos, trochas y senderos que comunican a Sarare con los llanos y con Barquisimeto, pero que son también los ejes de movilización de los rebaños. Ya hay aquí una importante contribución al tema de la historia de la ganadería en Venezuela al descubrirnos estos caminos del ganado entre los siglos XIX y XX.

Pasamos al segundo capítulo de la obra, donde el autor entra de lleno en la económica ganadera. Si bien, hay noticias acerca de los orígenes coloniales de la ganadería en Venezuela y en la región, el aporte fundamental de este capítulo es el trabajo de reconstrucción de las unidades de producción ganadera que se van a desarrollar en las sabanas de Sarare en el periodo de estudio, no sin antes revisar conceptualmente los términos que estas unidades de producción reciben en el vocabulario tradicional de la cría de ganado: Fincas, haciendas, hatos, fundos, potreros y estancias. En su pesquisa, parte el autor del decreto el 18 de febrero de 1595 del Gobernador de la Provincia de Venezuela, don Diego de Osorio, en el cual se establecieron las dimensiones territoriales de una estancia de ganado. Pero será el hato la unidad más común de explotación ganadera a partir del siglo XVII, conformada - según se establece en la *Recopilación de las Leyes de Indias* -, de una legua de contorno y 2.000 cabezas de ganado, pasando a ser 2.500 hectáreas y 300 crías de ganado herradas al año en el periodo republicano.

La reconstrucción de los orígenes coloniales de la ganadería en Sarare y su posterior desarrollo en el siglo XIX republicano, así como el estudio documental, con apoyo visual contemporáneo, del Hato y luego Hacienda *El Torrellero*, con sus propietarios entre 1560 y 1986; la *Hacienda Palmira*, conocida también como Hacienda La Trinidad o Estancia la Coromoto, entre 1900 y 1950; los *Potreros Comunales de La Miel*, ubicados alrededor del poblado del mismo nombre; las *Haciendas Saruro y Malagana*; la *Hacienda Botucal*; y la *Hacienda Pueblo Nuevo*, con sus dos porciones *San José y Sabana Alta*, hacen que este capítulo sea el centro medular de la obra y un aporte indiscutible a la historia de la ganadería en Venezuela. La organización del comercio y la circulación del ganado, con sus rutas y el posicionamiento de los potreros de las sabanas de Sarare como centro de cría y engorde del ganado en un espacio geonómico que abarcaba la región occidental del país es, también, un dato de gran significación para su estudio.

Finalmente, el capítulo referido al estudio de las prácticas ganaderas y sanitarias que se desarrollaron en la zona, entre 1830 y 1936, capítulo del libro donde las actividades productivas se complementan con el cuidado en el manejo del ganado. Pero no solo en su cría, sino también en su movilización a través de los arreos con sus rutas y sitios de descanso, la alimentación y la hierra del ganado. Las costumbres del arreo y el deporte de los toros coleados, como el momento festivo de la relación entre el hombre y el animal, incluyendo en este binomio al caballo, son explicados con lujo de detalles y apoyo visual por el historiador Naudy Trujillo.

Y en cuanto a las prácticas sanitarias, en aquella Venezuela rural y atrasada del siglo XIX y primeras tres décadas del siglo XX, un subcapítulo que nos reencuentra con la *Etno-veterinaria*, ya que más que prácticas científicas al estilo de la moderna Ciencia de la Veterinaria, la enfermedad del ganado formaba parte de todo un imaginario colectivo fundado en tradiciones y leyendas alimentadas por el sincretismo de las tres culturas originarias, indígena, negra y española, que conforman la cultura popular venezolana. Es, en este universo del ganado y de la ganadería, donde se aprecia con mayor claridad esta mezcla,

entre saber popular, ciencia y cultura y este es otro logro de la presente investigación. Enhorabuena a nuestro colega, amigo y discípulo Naudy Trujillo, por hacer de la Ciencia de Clio una herramienta más para la comprensión de su profesión de veterinario. En esta labor formativa, este primer resultado es apenas una muestra de lo que podemos esperar de su disciplinada y productiva labor como historiador de la ganadería y la sanidad animal en Venezuela.

El Eneal (Estado Lara), 07 de julio de 2014.

“La historia no es nostalgia del pasado. Historia es Pasado-Presente-Futuro en interacción permanente. Comprender esa interacción, descifrando sus regularidades, es tarea sólo posible si transformamos el conocimiento histórico en apoyo a cualquier acción dirigida a impulsar conscientemente el desarrollo.”

REINALDO ROJAS, 1996.

INTRODUCCIÓN

El presente trabajo que lleva por nombre *Historia Social de la Ganadería y la Sanidad Animal en las Sabanas del Río Sarare del Estado Lara. 1870-1936*, está inscrito en la línea de investigación *Historia Social de la Ciencia, la Técnica y la Tecnología* de la *Maestría en Historia del Convenio Interinstitucional UCLA/UPEL-IPB* y estudia dos de las actividades más importantes en la economía del centrooccidente de Venezuela a través de la historia, como lo son la Ganadería y la Sanidad Animal.

En cuanto a estos temas, muy a pesar de que existen algunos análisis históricos acerca de la ganadería nacional y regional, es pobre la información acerca de los métodos de atención sanitaria y de producción de los rebaños animales en Venezuela, previo a la implantación oficial de la Medicina Veterinaria en 1934.

Se especula acerca de la presencia de albéitares o veterinarios durante la época de la colonia y en la etapa de la emancipación, sin embargo poco se ha escrito acerca de esto.

En Venezuela, y en particular en Lara, durante el tiempo colonial y los albores del período postcolonial, se supone existieron personajes que propiciaron la divulgación de información acerca de prácticas sanitarias y de producción animal que establecieron una metodología de trabajo hasta ahora no reseñada. Metodologías de trabajo que es probable se hayan desarrollado gracias al enfoque positivista de finales del siglo XIX.

De igual forma, se desconoce fehacientemente si las culturas aborígenes venezolanas, y en particular las larenses, tuvieron

algún conocimiento acerca de enfermedades animales o zoonóticas, o si manejaban elementos de sanidad animal rudimentarios que basen la tradición cultural popular de prácticas empíricas en esta área. En consecuencia, un trabajo de investigación documental y bibliográfica como éste que presentamos, contribuye a solventar, en parte, tal situación de desconocimiento y de aquí su importancia.

En este sentido, el estudio con enfoque geohistórico de las Sabanas de Sarare y de las actividades económicas realizadas en su ámbito, en particular las pecuarias, nos permite un acercamiento valioso a la reconstrucción histórica y a la comprensión del desarrollo de la ganadería en la Región Centroccidental de Venezuela y en el país en el período colonial y post colonial. De igual forma, entender el proceso de transformación del municipio Simón Planas del estado Lara en un municipio ganadero por excelencia, basándose para ello en la información sobre el desarrollo de la producción y sanidad animal en el resto del país, constituye el punto de partida para una investigación formal y profunda acerca de la economía ganadera y su impacto en el desarrollo social local.

Por supuesto que no debe soslayarse el levantamiento histórico de las prácticas de sanidad animal, ya que no se entiende la producción ganadera sin la presencia del apoyo de los conocimientos acerca de los componentes salud y sanidad que provean a los rebaños del mejor estado productivo posible.

Igualmente se estudian los aportes de la actividad agropecuaria a la economía y al desenvolvimiento social de lo que se conoce, desde una perspectiva dinámica y funcional, como *Región Barquisimeto*¹, apoyando el trabajo de reconstrucciones históricas desde un novedoso punto de vista regional y no desde el tradicional punto de vista centralista.

Entendemos que la historia forma la conciencia de las disciplinas y la memoria de la nación, permitiendo aumentar

¹ ROJAS, Reinaldo. **El Régimen de la Encomienda en Barquisimeto Colonial 1530-1810**. 1992. p. 24.

la identidad, el valor y la autoestima de los ciudadanos, quizás los elementos más importantes en la construcción de un gran país. Por otro lado, la documentación pretende la recolección y ordenamiento de toda aquella información que se produce y que la memoria humana no puede retener, pretendiendo guardar el conocimiento y la memoria de la humanidad para su estudio y análisis posterior. Por tanto, los resultados de este trabajo podrían ser referencia para otras investigaciones; permitiendo además la identificación e inicio de otras líneas de investigación en el ámbito de la historia, y en el de otras ciencias sociales, que se enlacen en el contexto de la medicina veterinaria para así apuntalar el concepto de la historia síntesis o historia total.

Se puede destacar además, la calidad de ineditación de este trabajo, el cual permite hacer aportes a la consolidación de la línea de investigación de *Historia Social de la Ciencia y la Técnica*, única en el país, y con una trascendencia invaluable, ya que hasta ahora en la historiografía nacional no existían trabajos de investigación histórica que permitieran explicar el papel de las ciencias en el desarrollo de la sociedad, en el contexto nacional y regional.

Finalmente, se pretende que este trabajo sea difundido a fin de cumplir con lo propuesto por *Juan Brom* quien acertadamente sostiene que:

“Renunciar totalmente a la comunicación de lo encontrado en la investigación histórica es condenar la investigación a la esterilidad.”²

² BROM, Juan. **Para Comprender la Historia**. 1982. p 31.

CAPÍTULO I

ASPECTOS GEOHISTÓRICOS DE LA CUENCA DEL RÍO SARARE DEL ESTADO LARA

1.1 Aspectos Geográficos

La Zona Sarare-La Miel posee un área de alrededor de 1000 Km², lo que representa cerca de un 70% del actual municipio Simón Planas y un 2,3 % del territorio del estado Lara.

Comprende dos valles importantes, el de Los Pílancones y el de Sarare o *Sabanas del Río Sarare*, comprendiendo ambos fundamentalmente llanuras aluviales de poca anchura pero muy largas y planicies de acumulación aluvial con inclinaciones suaves y colinas bajas.

La clasificación de la zona de Sarare como valle es antigua; el geógrafo Vila sostiene, con respecto al viaje de Federman desde Coro rumbo a los llanos en 1530, que:

“es posible que el camino que tomaron los expedicionarios fuera por el Valle de Sarare, pasando por donde hoy están Cabudare y Los Rastrojos”³

Vila, igualmente, menciona sitios de la frontera sur (zona llanera del estado Lara): Portachuelo Colorado del Camino de San Carlos, Montaña de Pitiguao, Camino de Araure a

³VILA, Marco Aurelio. **Aspectos Geográficos del Estado Lara**. 1966. p 11.

Caramacate, Montaña de El Altar, todos en jurisdicción de Sarare.⁴

Altolaquirre en su *Relación Geográfica* de 1767-68 se refiere también al “Valle de Sarare” al tratar sobre Nirgua.⁵

Pascual Venegas Filardo considera a la zona como una sucesión de sabanas; un ejemplo de las llamadas *sabanas interserranas* que se abren paulatinamente hacia llanuras más amplias hasta convertirse en los típicos llanos.⁶

En efecto, este autor reiteradamente ha manifestado su coincidencia con el geógrafo francés Raymond Crist, quien visitara Venezuela hacia 1932, y quien planteó que:

“...los llanos de Venezuela son vastas extensiones de praderas, semejantes en cierta manera a las de otros lugares del mundo, pero bien examinadas, son verdaderamente únicas en el mundo. La razón climática es una de las más poderosas que singularizan los llanos (...) (además) de una serie de especies (vegetales) relevantes características de la flora llanera, así como los diversos tipos de asociaciones vegetales que allí se observan.”⁷

El termino *sabana* es de origen caribe y se refiere a una llanura dilatada sin vegetación arbórea.⁸

Francisco Tamayo define la sabana como:

“...una comunidad herbácea, graminiforme, tropical, sujeta a una larga temporada seca; sus dominantes son las gramíneas vivaces, dispuestas en macollas erectas y aisladas entre sí; su origen antes que edáfico o climático, parece ser antropógeno, pues el fuego producido

⁴ **Ibid.** p 22-23.

⁵ VILA, Marco Aurelio. **Antecedentes Coloniales de Centros Poblados de Venezuela.** 1978. p 289.

⁶ VENEGAS FILARDO, Pascual. **Obras Completas. Tomo II.** 1999. p 143.

⁷ VENEGAS FILARDO, Pascual. **Viajeros a Venezuela en los Siglos XIX y XX.** 1983. p 185.

⁸ REAL ACADEMIA DE LA LENGUA ESPAÑOLA. **Diccionario de la Lengua Española, Vigésima Segunda Edición, On Line.**

por el hombre es el factor ecológico limitante, por excelencia, de las formas biológicas que la integran..."⁹

Según Tamayo, la sabana es un organismo vivo que sufre un proceso sucesional, que no depende del clima sino de otros factores, en el cual algunas especies leñosas resisten el embate del fuego y se desarrollan en su centro promoviendo la invasión y el crecimiento de otras especies frutícolas asociadas formando lo que se denomina *matas*¹⁰. En este proceso sucesional, que es muy lento y ocurre durante períodos muy largos de tiempo (siglos), se cumple por etapas que llevan a la sabana inarbolada a convertirse en una sabana con árboles, luego a una sabana con matas, posteriormente a un *parque* que no es otra cosa que la unión de dos o más matas, para llegar finalmente a la formación de *bosques* deciduos que eventualmente dan paso en su interior a una nueva sabana que crecerá dependiendo de factores determinantes, como por ejemplo la sequía, el viento, los incendios y el pastoreo, para volver a iniciar el ciclo.¹¹

El clima de la zona es del tipo tropical cálido lluvioso de sabana y de bosques tropófilos, con una temperatura media de 26,6 °C y un período de lluvias que va desde abril a septiembre con precipitación media anual de 1300 mm.¹²

La región geohistórica que proponemos como la zona de las *Sabanas del Río Sarare*, está emplazada a unos 280 metros sobre el nivel del mar y limitada por las montañas de Terepaima al norte, la Serranía del Altar al este, el río Auro al oeste y la serranía del Chivato al sur, representando la *franja premontana* del inicio de los denominados Llanos Occidentales.

La franja premontana a las que nos referimos, es un relleno de origen aluvial de marcada horizontalidad, libre de las

⁹ TAMAYO, Francisco. **Los Llanos de Venezuela. Tomo I.** 1972. p 57.

¹⁰ En las Sabanas del Río Sarare existen sitios tradicionales como *Mata Larga* y *Mata Redonda*.

¹¹ TAMAYO, Francisco. **Op Cit.** pp 57-77.

¹² CHACIN, Pedro. **Visión Prospectiva del Uso y Organización del Espacio Sarare-La Miel.** p 14.

inundaciones periódicas llaneras en donde, desde la época de la colonia, el trazado de las vías recorribles todo el año aseguraba las comunicaciones en la Venezuela ganadera de arreos, con todo y el inconveniente del paso a vado de los ríos.¹³

De igual forma, se puede considerar a las Sabanas del Río Sarare como una *micro-región natural* ya que:

“posee elementos de homogeneidad (...) debido a sus pocas diferencias altitudinales, topográficas y geológicas, así como una uniformidad climática”.¹⁴

Venegas Filardo sostiene además, que las vías de comunicación influyen para crear las zonas de influencia económica, más aún cuando una misma región natural es compartida por dos regiones políticas.¹⁵

Tal es el caso de la zona de Sarare, que provee una comunicación económica directa a Barquisimeto con los llanos occidentales debido a que conecta sutilmente el Valle del Turbio y Cabudare mientras penetra a través de senderos intermontanos en los llanos de Cojedes y desemboca abiertamente en los de Portuguesa; convirtiéndose en un ejemplo típico de coincidencia de una región natural con una región económica.¹⁶

El siguiente mapa nos muestra la zona de las Sabanas del Río Sarare:

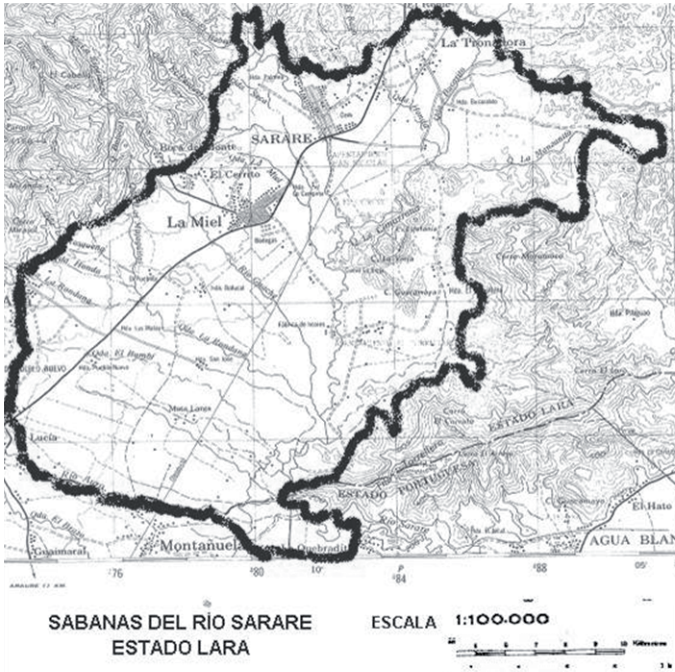
¹³ VILA, Marco Aurelio. **Antecedentes Coloniales de Centros Poblados de Venezuela.** 1978. p 48.

¹⁴ CHACIN, Pedro. **Op. Cit.** p 10.

¹⁵ VENEGAS FILARDO, Pascual. **Obras Completas. Tomo II.** 1999. p 225.

¹⁶ **Ibid.** pp 226-227.

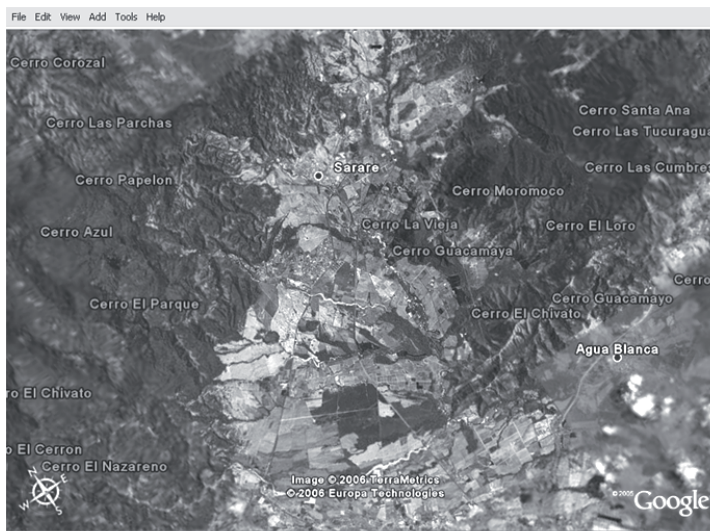
Cartograma 1 SABANAS DEL RÍO SARARE DEL ESTADO LARA



FUENTE: Elaborado por Naudy Trujillo Mascia.

Sin embargo, es en esta fotografía satelital donde podemos evidenciar mucho mejor la zona de las Sabanas del Río Sarare

Imagen 1 FOTOGRAFÍA SATELITAL DE LAS SABANAS DEL RÍO SARARE DEL ESTADO LARA



FUENTE: www.googleearth.com. 2006.

1.2 Geología

Con respecto a su geografía física posee formaciones del cuaternario en su mayoría y en menor proporción del cretáceo y terciario.¹⁷

Su geología histórica se liga a la cuenca del Río Cojedes Superior; cubierta por el mar en el período cretáceo recibiendo grandes depósitos de sedimentos de material elástico y caliza. El levantamiento de los Andes venezolanos, a finales del cretáceo y en el paleoceno, originaron plegamientos que llevaron a la elevación de la zona de Sarare.¹⁸

¹⁷ CHACIN, Pedro. **Op. Cit.** p 11.

¹⁸ **Ibid.** p 12.

La tierra es arable con suelos buenos por su contenido de cal. Se les considera los mejores suelos de la cuenca del Cojedes Superior.¹⁹

Los depósitos calcáreos son abundantes lo que hace que existan gran cantidad de formaciones rocosas, grutas y cuevas que fueron inventariadas y visitadas por la Sociedad Venezolana de Espeleología en 1950, destacando entre otras las cuevas De la Vieja, La Estefana o Estefanía y El Tigre en el Cerro de la Vieja.²⁰

La siguiente fotografía nos presenta el Cerro de la Vieja ubicado al sur se la población de Sarare y que constituye su accidente geográfico emblemático.

Imagen 2 CERRO DE LA VIEJA DE SARARE



FUENTE: Fotografía tomada por el autor el 28 de Diciembre de 2005.

Las rocas originadas en la zona son blandas y fáciles de erosionar; tanto, que expertos consideran que si se removiera la cubierta forestal existente y se siembran cultivos en las pendientes mas altas, donde se han desarrollados suelos

¹⁹ **Ibid.** p 14.

²⁰ DE BELLARD PIETRI, Eugenio. **Cuevas de los Cerros de Sarare.** 1950. pp 1-3.

húmedos, se erosionaría la capa superior hasta llegar a la roca meteorizada volviéndose el área estéril.²¹

1.3 Hidrografía

La Zona Sarare-La Miel posee dos subcuencas hidrográficas, correspondientes a los valles que la forman, la de Los Pilancones de unos 20 Km de extensión y la de Sarare con 48 Km de largo.

A su vez la Subcuenca del Río Sarare, de unos 58 Km² y considerada como muy rica y de grandes reservas hídricas, esta compuesta por: a) La Hoya de Los Cristales, b) El Acuífero de Maporal, c) La Hoya del Alto Sarare o Las Parchas, d) el Acuífero de Sarare y e) La Hoya del Bajo Sarare.²²

Vila, proporciona una excelente descripción de esta Subcuenca, de la cual dice:

“...tiene la forma, dentro de Lara, de un rectángulo bastante regular que se abre hacia el sur. Se inicia el Río (Sarare) en la Fila de Corralito y sigue rumbo hacia el sur hasta encontrarse con el Cerro Caballo (1260 m) que le obliga a dirigir el curso hacia el este hasta donde recibe la Quebrada Cuartelito. Desde el lugar de esta confluencia, el río toma de nuevo la dirección hacia el sur; mientras recibe por el oeste el Río Guache Seco, las Quebradas Rondana y El Bumbí y poco antes de penetrar en el estado Portuguesa acoge las aguas del Río Auro.”²³

Afirma finalmente Vila:

“El Río Sarare permite la existencia de unas actividades agrícolas lo suficientemente importantes para dar vida a Sarare y La Miel.”²⁴

²¹ CHACIN, Pedro. **Op. Cit.** p 13.

²² **Ibid.** p 19.

²³ VILA, Marco Aurelio. **Aspectos Geográficos del Estado Lara.** 1966. p 95.

²⁴ **Idem.**

En las siguientes tres fotografías observamos diferentes vistas del Río Sarare.

Imagen 3 RÍO SARARE



FUENTE: <http://www.elimpulso.com/enciclopedia/turismo/fotos/planas/album.htm>.,obtenidas el 04 de Enero de 2007.

1.4 Vegetación

Entre las especies vegetales arbóreas de las tierras por donde corre los ríos Turbio-Barquisimeto y Sarare se encuentran:

“El Cují Negro (*Acacia macracantha*), el Cedro Amargo (*Cedra Mexicana*), la Ceiba (*Ceiba petandra*), el Guácimo (*Guazuma ulmifolia*), el Jabillo o Falsa Ceiba (*Hura crepitans*), el Mamón (*Melicocca bijuca*), la Mora (*Mimosa asperota*), el Samán (*Samanea saman*) y el Olivo (*Urtex spp.*). Cerca de las corrientes de agua abunda la Caña Amarga (*Cynerium sagittatum*), el Junco (*Cyperus articulatus*) y la Cola de Caballo (*Equesetum bogotense*).”²⁵

²⁵ VILA, Marco Aurelio. **Aspectos Geográficos del Estado Lara**. 1966. p 107.

También destacan especies como el Jobo (*Spondios mombim*), el Camoruco (*Stercula apelata*), el Caro (*Enterolobium cyclocarpum*) y la Palma Corozo (*Acromia sclerocarpa*). Estas especies se ubican en bosques que corresponden a los tipos secos y deciduos.

Al existir numerosos cursos de agua también destacan los llamados bosques de galería en donde se presentan con frecuencia palmas y chaguaramos; como el que observamos en la siguiente fotografía.

Imagen 4 BOSQUES DE GALERIA CON CHAGUARAMALES



FUENTE: Fotografía tomada por el autor el 27 de Diciembre de 2006.

Las sabanas de Sarare son del tipo tropófilas y como en la mayoría de los ecosistemas de sabanas en Venezuela los

“... pastos son enteramente silvestres (...) así que en todos los hatos, potreros, haciendas y demás fincas existen diversidad de pastos, en los cuales abundan los denominados Gamelote, Gamelotillo (*Paspalum plicatulum*), Tupuquén (*Sporobolus indicus*), Guinea (*Panicum maximun*), Hierba de Pará (*Panicum purpureum*) y otros...”²⁶

²⁶ Libro de Memorias del 1º Congreso de Agricultores, Ganaderos, Industriales y Comerciantes de Venezuela. 1921. p 229.

“...estando presentes también los pastos Yaraguá (*Hiparemia rufa*) y Elefante (*Pannisetum purpureum*)²⁷ y algunos pastos naturales que son comunes en las zonas de Sarare, las sabanas altas de Cojedes y las sabanas occidentales de Portuguesa como “la Paja Chigüirera, la Zaeta Corriente y la Peluda, (...) la Lamedera el Gamelote Blanco y la llamada Vibora”²⁸

En los potreros es común observar:

“...la guayaba sabanera (*Eugenia puniceifolia*), el chaparro (*Curatella americana*), la dormidera (*Mimosa pigra*), el borrajón (*Wigandia sp.* y *Carcasana sp.*), el mastranto, el estoraque (*Vernonia Brasiliana*) en diciembre y enero, el lirio blanco sabanero (*Malonetra jasminoides*) en la entrada de lluvias y el cariaquito (*Lantana sp.*) todo el año.”²⁹

1.5 Fauna

Es característica de la zona una riqueza y variedad de animales entre los cuales encontramos:

“Araguato (*Alouatta ursina*), Ardilla (*Sciurus granatensis*), Iguana (*Iguana iguana*), Conejo de Monte (*Sylvilagus brasiliensis*) Lapa (*Cuniculus paca*), Picure (*Dasyprocta aguti*), Danta (*Tapirus terrestris*), Venado (*Odocoileus virginianus*), Oso Palmero (*Myrmecophaga tridactyla*) Báquiro (*Tagassu pecari*), Rabipelado (*Didelphys marsupialis*), Cachicamo (*Dasybus novemcinctus*), Pui Pui, Perro o Zorro Guache (*Eira barbara*), Puma (*Felis concolor*), Jaguar (*Panthera onca*) y Cunaguaro (*Felis pardalis*)”³⁰

²⁷ CHACIN, Pedro. **Op. Cit.** p 27.

²⁸ VILA, Marco Aurelio. **Aspectos Geográficos del Estado Cojedes.** 1956. p 146.

²⁹ MASCIA, María Belén y TRUJILLO GADEA, Naudy. **Vida en una Finca Ganadera.** Entrevistas. 2006.

³⁰ TRUJILLO, Guillermo. **Crónicas de Cacerías.** Entrevistas. 1996 - 1998.

En las sabanas y bosques de la zona es muy difícil hallar espacios con silencio total debido al hecho de que abundan las especies de aves como:

“Bandera Alemana (*Paroaria gularis*), Lechosero (*Saltator orenocensis*), Carpintero (*Melanerpes rubricapillus*), Chirulí (*Spinus psaltria*), Azulejo (*Thraupis episcopus*), Canario de Tejado (*Sicalis flaveola*), Pico’e Plata o Semillero (*Oryzoborus crassirostris*), Turpial (*Icterus icterus*), Arredanjo (*Caricus sela*), Coronel o Paraulata Maicera o Tordo Maicero (*Gymnomystax mexicanus*), Paraulata Llanera (*Mimus gilvus*), Conoto (*Psarocolius decumanus*), Gonzalito (*Icterus nigrogularis*), Paloma Torcaza (*Ala Blanca, Columba corensis*), Paloma Tortolita Sabanera (*Columbina minuta*), Loro Real (*Amazona ochrocephala*), Guacamaya Verde (*Ara militaris*), Aguaitacaminos (*Nyctidromus albicollis*), Mochuelo (*Speotyto cunicularia*), Martín Pescador (*Chloroceryle spp.*) y Perdiz (*Colinus cristatus*)³¹

En las sabanas podemos observar otras aves y pájaros como:

“Burrucuco, (*Curucucú o Lechuza, Otus choliba*), Cristofué (*Pitangus sulphuratus*), Paloma Maraquita que le dicen también Tujúa (*Scardafella squammata*), San José, Cucarachero, Pájaro León (*Momotus momota*), Sangre de Toro (*Pyrocephalus rubinus*), Origüelo (*Garrapatero Común, Crotophaga ani*), Cheremeco (Así se le llama también al carpintero en otras zonas), Zamuro (*Coragyps atratus*), Catalufa (*Rey Zamuro, Sarcorhamphus papa*), Garza Garrapatera (*Bubulcus ibis*), Tijeretas (*Reinarda squammata*) y Fin Fin (*Curruñatá Saucito, Euphonia trinitatis*).³²

³¹ **Idem.**

Como en las anteriores y las siguientes citas para los nombres científicos de las diferentes especies se consultaron las obras: **Parques Nacionales y Monumentos Nacionales** editado por INPARQUES en 1978 y **Una Guía de las Aves de Venezuela** de William Phelps y Rodolphe Meyer editado por Princeton University Press en 1978. Sin embargo, algunas especies no pudieron clasificarse taxonómicamente quizás debido a que poseen denominaciones locales no usuales.

³² MASCIA, María Belén y TRUJILLO GADEA, Naudy. **Vida en una Finca Ganadera**. Entrevistas. 2006.

En los cursos de agua se encuentran especies de peces como Palambra, Guabina, Sardinas Cola Roja, Bocachico, Saltadores y Cascarrón o Chorroscos; en ocasiones es posible ver Babas (*Caiman sclerops*).³³

1.6 Poblamiento y Organización Político Administrativa

Antes de la llegada de los españoles, la zona de Sarare, al estar ubicada dentro de lo que el historiador Reinaldo Rojas ha llamado la *Región Barquisimeto*³⁴, formaba parte de un área de confluencia de las naciones indígenas Arawaco-Caquetía y otras de filiación Chibcha.

En las vecindades de Sarare, regadas por los ríos Cojedes y Acarigua, el Welser Nicolás Federman en el viaje que lo llevó desde Coro hasta los llanos centroccidentales venezolanos en 1530-31, encuentra aldeas de indígenas Caquetíos, Gayones y Guaiqueríos.³⁵

Aunque no hay referencias exactas de presencia indígena en Sarare, las características geográficas de esta zona, que incluyen: un eje de conexión entre las zonas de habitación indígenas de Variquisimeto y Hacarygua, una variada y abundante fauna, así como el riego de numerosos cursos de agua; sugieren la probabilidad que haya sido elegida para asiento temporal o semipermanente de grupos aborígenes. Hecho que podría confirmarse eventualmente con los hallazgos arqueológicos encontrados en las Cueva de la Vieja y en Sarare por José María Cruxent y los Hermanos del Colegio La Salle de Barquisimeto, entre otros.³⁶

³³ TRUJILLO, Guillermo. **Crónicas de Cacerías**. Entrevistas. 1996-1998.

³⁴ ROJAS, Reinaldo. **Historia Social de la Región Barquisimeto en el Tiempo Histórico Colonial. 1530-1810**. 1995. p 54.

³⁵ ROJAS, Reinaldo. **El Régimen de la Encomienda en Barquisimeto Colonial. 1530-1810**. 1992. pp 91-125.

³⁶ TRUJILLO MASCIA, Naudy. **Sarare**. 1994. p 26.

Los restos arqueológicos en el estado Lara se clasifican y se datan en Fases dependiendo de las características de los artefactos de cerámica hallados; la Fase Tocuyano, iniciada hacia 300 años a.C., relacionada con hallazgos en Quíbor, los estados Zulia, Portuguesa, Yaracuy y Vargas y el noreste colombiano, representa un elemento significativo de la aparición del sedentarismo y la agricultura en la zona. Esta fase posee varios estilos a los que se les denominan Tocuyanoides, presentes en los diferentes periodos arqueológicos. El período II se establece alrededor de 150 años a.C. y el período III en los primeros años de la era cristiana. En este sentido:

“El Estilo Sarare habría sido el único representante tocuyanoide del Período III. Se lo definió a partir de los hallazgos en la Cueva de Sarare, en las montañas del sureste de Lara hacia Portuguesa. Su cerámica no presenta engobe blanco ni fondos pintados, y las vasijas tienen lados altos y ligeramente entrantes.”³⁷

Descendientes de los creadores de estas piezas fueron los encontrados por Federman.

Justamente, el viaje de este adelantado alemán y los que posteriormente hicieron los conquistadores españoles dan comienzo al proceso de poblamiento colonial de la región a partir de dos hitos: “Entre 1545 y 1570, la fundación de núcleos poblacionales de las futuras villas y ciudades de blancos; y a partir de 1620, la labor de reducción de la masa indígena sujeta a encomienda, a pueblos de doctrina.”³⁸

En el siglo comprendido entre 1617 y 1716, una serie de fundaciones de poblados se fueron realizando en la zona de Cojedes, Acarigua y Sarare; la mayoría de ellas fallidas o en todo caso de vida efímera, debido al escape de los indios o a

³⁷ ANÓNIMO. **Preliminares a las correspondencia y correlaciones de tecnologías, cultura y sociedad en el Valle de Quíbor.** 2005.

³⁸ ROJAS, Reinaldo. **Op. Cit.** p 56.

las condiciones insalubres de los poblados.³⁹

Entre estas fundaciones se tienen:

a) La de *San Antonio de Berrío de Tucuragua* en 1617 por Baltasar Matías de Almao donde los indios se fugaron.

b) La de *San Antonio de Choro* en 1657 por Juan de Salas, hijo de Almao; trasladado en 1660, tras la muerte de Salas, y convertido en la *Misión de San Antonio de Auro* de donde se fugan los indios.

c) La de la *Misión de San Antonio de Tucuragua* fundada por los Frailes Diego de Marchena, Eusebio de Sevilla y Joseph de Naxera en 1660 con los indios fugados de Auro y trasladado en 1674 por Fray Naxera a la orilla de la quebrada Armo para fundar la *Misión de San Antonio de Araure*.

d) La de la *Villa del Pilar de Zaragoza* originada de la división en 1694 de Araure. Aparece como su primer alcalde, el Capitán Juan García Campero, quien en 1697 decide mudar la población a las orillas de la quebrada de Araure, justo al lado de Acarigua.

e) La de la *Misión de Cojedes* fundada en 1700 por Fray Pedro de Alcalá con indios guamos de la zona y gayones de Barquisimeto y reorganizada en 1715 con indios de Apure y otros fugados de Araure.

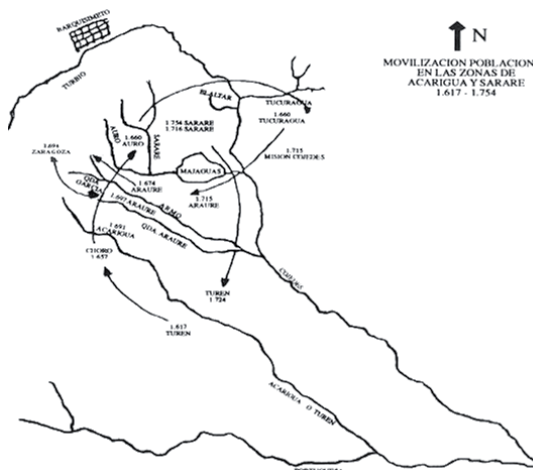
f) Y a inicios de 1716, la de la *Misión de Agua Blanca*.

En el siguiente mapa podemos observar la ubicación de los poblados mencionados:

³⁹ TRUJILLO MASCIA, Naudy. **Op. Cit.** pp 8-10.

Cartograma 2

POBLADOS Y MISIONES FUNDADAS EN LOS LLANOS CENTROCCIDENTALES 1617-1716



FUENTES: Varios Autores

Elaborado Por: Naudy Trujillo Mascia

Los eventos fundacionales mencionados produjeron seguramente un aumento significativo de la población indígena que vivía nómada y fuera de control en los alrededores de la zona de Sarare, donde ya existían hatos y cultivos de cierta importancia. Esta situación pudo, en 1716, de alguna manera influenciar la decisión del Obispo Francisco del Rincón, para ordenar a Fray Pedro de Alcalá reunir y reducir los indios nómadas de la zona del Río Sarare; resultando en la reunión que hizo el capuchino de 63 familias con las que se formó la Misión de San Antonio de Sarare, ubicada en una ribera del mencionado curso de agua a unas 5 leguas⁴⁰ de la Misión de Cojedes, 4 de la

⁴⁰ Según el trabajo de Lisandro Alvarado: Pesos y Medidas Usados en Venezuela, publicado originalmente en 1923 e incluido en ALVARADO, Lisandro. *Giencia, Literatura e Historia: Selección de Textos*. 2005. p 229; una legua corresponde en medidas actuales a 5572,69 metros; por tanto una legua cuadrada equivale a unos 31.054.873 metros cuadrados, alrededor de 3105 hectáreas..

Villa de Araure, 8 de Barquisimeto y 2 desde el origen del río.⁴¹

Para 1724, debido a supuestas condiciones insalubres de la zona el poblado es trasladado a una ribera del río Acarigua para conformar la *Misión de San Antonio de Turén o Jujure*.⁴² No obstante, quizás por la presencia de explotaciones agropecuarias en la zona, debió haber quedado en esta zona, no una misión como tal sino, un agregado de feligresía en torno al oratorio o a la capilla de alguna hacienda atendida para el *auxilio espiritual* por un sacerdote capellán. Este es el origen de muchos pueblos en las zonas de explotación agropecuaria de Venezuela, tal y como lo sugieren varios investigadores.⁴³

Al respecto también dice De Armas Chitty:

“Cuántas ciudades han tenido su origen en un hato en Venezuela; pueblos numerosos que erigió el esfuerzo privado. La res siempre fue la base. Los vacunos son el cimiento de los que llegue después. Con vacunos surgen ciudades, pueblos, caseríos, casi siempre todos hijos del impulso anónimo”.⁴⁴

En 1754, a solicitud de Fray Hermenegildo de Cádiz, misionero capuchino, Juan Antonio Baptista del Campo y Castro y su esposa Doña María de la Concepción Justiniano renuncian y donan 20 fanegadas de tierra en el sitio de La Miel para que se fundara el pueblo de *Misión de Santa Inés de Sarare*⁴⁵; comisionándose para tal fundación a Don Gerónimo Clavijo y Tribiño, Teniente Justicia Mayor en 1755 de Barquisimeto, Corregidor de Guama y esposo

⁴¹ TRUJILLO MASCIA, Naudy. **Op. Cit.** p 10.

⁴² ROJAS, Reinaldo. **Op. Cit.** p 118.

⁴³ Cfa: GARCÍA JASPE, René. **Arcabuces, Lanzas y Cadenas. Huellas del Pasado.** 2000. p 231 con ROJAS, Reinaldo. **Op. Cit.** p 162.

⁴⁴ DE ARMAS CHITTY, José Antonio. Vacunos, Espadas y Horcones, en **Historia Ilustrada de Venezuela. Tomo 5.** 1986. p 11.

⁴⁵ Referencia documental que obtenemos del libro de Marco Ghersi Gil: **Familias Coloniales de la Nueva Segovia de Barquisimeto**, aún inédito. Y que podemos verificar en Archivo Principal del Distrito Capital, Sección Tierras, Letra C, N° 2, 1754.

de Doña Isabel Antón de Cossio.⁴⁶

Esas tierras que eran propiedad original de Bartolomé de Mesa, habían sido adquiridas por compra a razón de 10 fanegadas cada una por Doña María Concepción y su hermana Doña Isabel Gregoria; tiempo después Doña María Concepción adquirió de su hermana la otra parte.⁴⁷

Con frecuencia se ha referido la creación el 20 de agosto de 1754 de la Misión de Sarare por parte del prefecto de Misiones de Caracas, Fray Pedro de Ubrique, que funcionaría en la capilla de techo de palma construida en el *hato de los Campero* en las vecindades de Sarare.⁴⁸ Sin embargo, ha sido difícil establecer la ubicación real del hato y la existencia de la familia Campero; por lo que se investiga si la mención real sería el *Hato Campero*, refiriéndose a Antonio Baptista del Campo como su propietario. En efecto, los capuchinos, según refiere el Obispo Mariano Martí, se encargaron de la fundación y mantenimiento del poblado entre 1754 y 1759, pero por razones no del todo establecidas, presume que decidieron mudarlo a la zona de El Altar donde fundaron *Santa Inés del Altar*.⁴⁹

Altolaquirre dice que para 1767-68 Sarare tiene 253 habitantes y que su agricultura es poca porque para la época eran fundaciones nuevas; comenta sobre la existencia de siembras de cacao, tabaco, maíz, yuca y algodón, del que se manufacturaban algunos tejidos.⁵⁰

Sostiene Ambrosio Perera en su obra *Historia Político Territorial de los Estados Lara y Yaracuy* que la comisión que reconoció el nuevo territorio de San Felipe el 23 de noviembre

⁴⁶ **Idem.**

⁴⁷ Referencia documental que obtenemos del libro de Marco Ghersi Gil: **Familias Coloniales de la Nueva Segovia de Barquisimeto**, aún inédito.

⁴⁸ TRUJILLO MASCIA, Naudy. **Op. Cit.** p 11.

⁴⁹ MARTÍ, Obispo Mariano. **Documentos Relativos a su Visita Pastoral (1771-1784). Tomo II.** 1969. p 47.

⁵⁰ VILA, Marco Aurelio. **Antecedentes Coloniales de Centros Poblados de Venezuela.** 1978. p 289.

de 1768 describe a Sarare como una Vice-Parroquia.⁵¹

Continúa Perera:

“La Constitución Provincial de la Provincia de Caracas, sancionada en 1811, dividió el territorio en departamentos (...) los hoy estados Lara y Yaracuy quedaron formando el Departamento Barquisimeto (que) se dividió en los Cantones Barquisimeto, El Tocuyo y San Felipe (...) en el Cantón Barquisimeto quedaron los pueblo de Santa Rosa, Bobare, El Altar, Buría y Sarare (...) Sarare quedó con municipalidad de 6 miembros”⁵²

En 1779, tras su visita pastoral, el Obispo Mariano Martí se refiere a Sarare como un sitio perteneciente al Curato de Barquisimeto consistente en una

“... agregación de gentes de todas castas (...) que desean en gran manera que esta iglesia o capilla se erija formalmente en Iglesia parroquial, totalmente distinta y separada de la parroquial de Barquisimeto...”⁵³

El hecho que Sarare no fuera misión, ni pueblo de doctrina, ni villa de blancos, constituye un caso completamente atípico.⁵⁴

Tras la vista de Martí, Barquisimeto es erigida Vicaría formada por cuatro nuevos curatos, el de Duaca, el de Cabudare, el de Aserradero y el de Sarare.⁵⁵

La elevación de Sarare a curato con un área delimitada al sur por el río Auro, al oeste por la serranía de Terepaima, al norte por Los Pilancones y al este por Cerro Negro, es aprobada por el Capitán General de Venezuela, el Coronel Juan Guillelmi el 20 de abril de 1791, cuando se dicta el auto de creación y se ordena la construcción de la ermita bajo la invocación de *Nuestra Señora*

⁵¹ PERERA, Ambrosio. **Historia Político Territorial de los Estados Lara y Yaracuy**. 1946. p 24.

⁵² **Ibid.** p 32.

⁵³ MARTÍ, Obispo Mariano. **Op. Cit.** p 45.

⁵⁴ ROJAS, Reinaldo. **Op. Cit.** p 126.

⁵⁵ **Ibid.** p 133.

de la Concepción y San Nicolás de Bari de Sarare. Siendo el primer párroco el presbítero Don Tomas Suárez y Navarro.⁵⁶

El siguiente cuadro nos proporciona una idea sobre el desarrollo político de la zona:

Cuadro 1
Evolución Político Administrativa de Sarare, Buría y El Altar
Etapa republicana del siglo XIX

Año	Condición	Jurisdicción
1811	Pueblos Sarare, Buría y El Altar	Cantón Barquisimeto del Departamento Barquisimeto
1824	Parroquias Sarare, Buría y El Altar	Cantón Barquisimeto del Departamento Barquisimeto
1844	Parroquias Sarare, Buría y El Altar	Cantón Cabudare De la Provincia Barquisimeto
1864	Parroquias Sarare, Buría y El Altar	Departamento Cabudare del Estado Barquisimeto
1881	Municipios Sarare, Buría y El Altar	Distrito Cabudare del Estado Lara
1896	Municipios Sarare (Incluye El Altar) y Buría	Distrito Cabudare del Estado Lara
1897	Municipio Sarare (Incluye El Altar y Buría)	Distrito Cabudare del Estado Lara

FUENTE: PERERA, Ambrosio. **Historia Político Territorial de los Estados Lara y Yaracuy.** pp 58-319

Cuadro Elaborado Por: Naudy Trujillo Mascia

El siguiente cuadro nos da una idea en cuanto al crecimiento poblacional de Sarare:

⁵⁶ TRUJILLO MASCIA, Naudy. **Op. Cit.** p 12.

Cuadro 2
Evolución de la Población del Municipio Sarare
(hoy Parroquia Sarare)

Año	Habitantes	Coefficiente de Crecimiento
1779 a	1190	-
1800 b	2666	2,24
1875 c	3603	1,35
1926 d	5000	1,39
1936 d	5587	1,12
1941 d	5840	1,05
1950 d	5655	0,97
1961 d	8002	1,42
1971 d	9729	1,22

FUENTES:

(a) MARTÍ, Obispo Mariano. **Documentos Relativos a su Visita Pastoral.**

(b) ROJAS, Reinaldo. **Economía de Lara en Cinco Siglos.**

(c) MINISTERIO DE FOMENTO. **Apuntes Estadísticos del Estado Lara.** 1876

(d) OCEI. **Censos Generales de Población y Vivienda**

Cuadro Elaborado Por: Naudy Trujillo Mascia

Como podemos apreciar, a finales del siglo XVIII se duplica la población en un período de 20 años, quizás porque antes de 1779 la Compañía Guipuzcoana había estado ejerciendo operaciones de comercio de ganado y producción de añil en la zona de Sarare⁵⁷, que provocaron además una importante migración vasca a Sarare, La Miel y Acarigua.⁵⁸ La tasa de crecimiento poblacional desciende en el siglo XIX a consecuencia de los conflictos bélicos que asolaron el país, sufriendo un ligero ascenso con la entrada del siglo XX, para luego sufrir una caída a partir de los años 30, atribuible al éxodo de la población campesina a los centros urbanos, debido por un lado

⁵⁷ LANGUE, Frédérique. **El añil en la Venezuela ilustrada.** s/f.

⁵⁸ Estos aspectos son sometidos a investigación tanto por el autor como por otras personas.

al auge petrolero y por otro lado quizás, a que el fenómeno del latifundio y el monopolio de la producción y comercialización agropecuaria, limitaba las posibilidades de desarrollo de los pobladores quienes se veían obligados a migrar.

1.7 Actividades Socioeconómicas

Las condiciones geográficas y geopolíticas de Sarare las cuales privilegian la producción agrícola, en especial la pecuaria, y la sitúa en una zona donde se cruzan vías, le han determinado desde temprano su doble vocación agroproductora y mercantil.

Igualmente, siendo el paso obligado en el tránsito hacia y desde los llanos centrales y occidentales, se ha considerado a Sarare como punto de descanso. Hecho evidenciable en la constitución durante finales del siglo XIX y principios del siglo XX de varios establecimientos de parada, pernocta o posada como es el caso de las famosas Bomba de los Lucena y la Posada de los Insausti, ubicadas en el centro de la población a orillas de la carretera de los llanos y a escasos metros del paso de vado del río Sarare.⁵⁹ El cronista de Palavecino, Taylor Rodríguez, plantea la existencia para 1922 de otras tres posadas en Sarare propiedad de Víctor García, Francisco Prada y Juan González.⁶⁰

Además de la venta directa de ganado de la zona en Cabudare, Barquisimeto y Yaritagua, los productos agropecuarios producidos en las Sabanas del Río Sarare, entre ellos maíz, café, papelón, cueros y añil, eran adquiridos por empresarios radicados en Sarare para su comercialización tanto en Barquisimeto, como Acarigua, San Carlos y Valencia, de donde también traían mercaderías.

⁵⁹ Referencia documental que obtenemos del libro del autor: **Un Pueblo, una Casa, una Familia**, aún inédito.

⁶⁰ RODRÍGUEZ, Taylor. **Establecimientos Comerciales en Sarare**. Conversaciones. 2006.

Ya en 1823 aparece un pulpero de Sarare llamado Manuel Ordóñez enjuiciado por evasión de impuestos por tráfico de mercadería en el camino de los llanos.⁶¹

Entrado el siglo XIX destaca José María Insausti, inmigrante vasco que construyó su casa de habitación hacia 1854 en la calle San Felipe de Sarare y en la que funcionaba su negocio de compra y venta de géneros y mercancías. En documentos protocolizados en el Registro Subalterno del municipio Palavecino en las décadas de 1860 a 1880, pueden observarse variadas transacciones comerciales realizadas por Insausti.

La siguiente fotografía muestra la tradicionalmente llamada *Casa del Río* construida en Sarare hacia 1854 por José María Insausti en donde se pueden observar a la derecha las dos puertas de su establecimiento comercial.

Imagen 5 CASA DEL RÍO DE LA FAMILIA INSAUSTI



FUENTE: Reproducción electrónica realizada el 15 de Julio de 2006 por el autor, de una fotografía sin más datos perteneciente a la colección de la familia Mascia.

El cuadro presentado a continuación relaciona las personas con tiendas en Sarare para la década de 1870.

⁶¹ **Ídem.**

Cuadro 3
Personas con Tiendas de Mercancías en Sarare
1870

José María Insausti	Gabriel Mendoza	Víctor Sosa
Cosme Niazoa	Hilario Véliz	Juan Hernández
José Andrés Tovar	Benito Sánchez	Nicolás Guédez
Domingo Montes	Paz Chávez	Martín Almario
Federico Montes	Federico Jells	Mercedes Gudiño
Eugenio Godoy	Liborio Campins	Luís Romero
Juana Mujica		Tomás Colmenárez

FUENTE: RODRÍGUEZ, Taylor. **Establecimientos Comerciales en Sarare.** Conversaciones. 2006.

Cuadro Elaborado por: Naudy Trujillo Mascia

La venta ambulante de mercancía también era una modalidad vista en Sarare a finales del siglo XIX y principios del siglo XX, cuando productos como el pan, la carne salpresa o los chicharrones eran expedidos a pégón y transportados en mulas y burros. La siguiente fotografía nos ilustra este hecho, común no sólo en Sarare sino en toda población de Venezuela en la época.

Imagen 6

VENDEDOR AMBULANTE EN MULA



FUENTE: <http://www.postcardman.net/22386.jpg>, obtenida el 17 de Febrero de 2006.

Existen evidencias documentales de la presencia de comercios dentro de las haciendas y hatos de las Sabanas del Río Sarare. En 1880, José Andrés Tovar declaraba en su testamento⁶² poseer una Pulpería⁶³ en su Hacienda Pueblo Nuevo, la cual era atendida por Pedro Oropeza.

No se conoce cual era el método empleado en las transacciones y del cual había al menos tres variantes: el trueque de productos con los conuqueros, el “fiao” o anotación en una libreta de los gastos hechos por el conuquero u obrero a cargo del pago futuro por trabajo o el empleo de fichas de pago solo canjeables en la pulpería de la hacienda.

⁶² Registro Subalterno de Palavecino. Protocolo de 1879; Testamento redactado el 20 de Mayo de 1880 abierto y leído el 08 de Junio de 1880.

⁶³ Término venezolano, casi en desuso, con el que se conoce popularmente a los centros de distribución al detal de mercancías de géneros variados de consumo diario. Las Pulperías de Hacienda se conocen en otros países, como México, con el nombre de Tienda de Raya.

Otros sarareños de actividad mercantil a principios del siglo XX son mencionados en el Periódico *El Agrónomo* en 1915, donde aparece un anuncio comercial que refiere a Francisco de Paula Andrade, Pedro M. Petit y Nicolás Arias como comerciantes de Sarare dedicados a la compra y venta de víveres, mercancías y frutos.⁶⁴

El siguiente cuadro muestra una relación de comerciantes de Sarare en el año 1922:

Cuadro 4
Relación de Comerciantes establecidos en Sarare. 1922

Mirtiliano Mujica	Víctor Lucena	Gerónimo Viacaba
Nicolás Arias	Bernardo Tovar	Nazario Peraza
Manuel Ma. Petit	Marcos Niazoa	Simón Abrahans
Apolinario Sans	Juan de la Cruz Gudiño	Guadalupe Herrera
	Francisco de Paula Andrade	

FUENTE: RODRÍGUEZ, Taylor. **Establecimientos Comerciales en Sarare.** Conversaciones. 2006.

Cuadro Elaborado por: Naudy Trujillo Mascia

Todavía en 1929, Benet⁶⁵ menciona a Andrade y a Arias como comerciantes junto a Jesús Cárdenas y José Canelón quien además era el Presidente de la Junta Comunal para la época.

1.8 Geoeconomía (*Caminos, trochas y senderos*)

En el complicado proceso de poblamiento de Venezuela se hizo necesario el establecimiento de vías de comunicación entre las ciudades y pueblos fundados; los cuales en la mayoría

⁶⁴ **EL AGRONOMO.** Nov/1915. Comerciantes de Sarare (Anuncio Publicitario). p 4.

⁶⁵ BENET, Fernando. **Guía General de Venezuela. Tomo I.** 1929. p 461.

de los casos se trazaron sobre caminos y trochas indígenas ancestrales.

Estos caminos permitieron la movilización y el intercambio de mercaderías y ganados, además de ampliar el horizonte geográfico y el poblamiento de nuevas zonas; constituyéndose así en el factor de progreso en el desarrollo de actividades mineras, agrícolas, ganaderas, comerciales y poblacionales del nuevo reino.⁶⁶

Luego de la fundación de Barquisimeto y con el paulatino establecimiento de explotaciones agropecuarias en la zona de las Sabanas del Río Sarare, fueron apareciendo vías de comunicación entre estos centros poblados, veamos:

a) *Camino Barquisimeto-Cujicito-Sarare-Araure*

Este camino es el llamado *Camino del Llano* y es el que tradicionalmente ha conectado a Barquisimeto con los llanos centroccidentales de Venezuela. Su trazado que transcurre por pequeños valles interconectados, y en ocasiones por el propio lecho de quebradas, ubicados en las faldas oriental y sur de la Fila de Terepaima, es el mismo usado por indígenas que habitaban la zona y por los Welser en las expediciones de la conquista de Venezuela.

Agustín Codazzi describe en 1846 los caminos que comunican a los llanos con otras regiones como:

“...Barquisimeto, Trujillo y Mérida; siendo regulares los caminos a la primera, difíciles y malos a la segunda y casi intransitables a la tercera por lo que muchas reses mueren en el camino...”⁶⁷

⁶⁶ MALDONADO, Héctor. **Caminos, Ganadería, Comercio y Poblaciones Andinas entre Venezuela y Colombia**. Revista Aldea Mundo. 2003. p 50.

⁶⁷ GARCÍA MÜLLER, Luís. **Estructura Económica y Social de la Formación Republicana Barinesa 1810-1899**. 1997. p 71.

Por tanto, bajo estas circunstancias el mercado barquisimetano cobró mayor importancia y este camino de los llanos mayor relevancia.

Tenía como limitante el paso por una zona boscosa ubicada entre Los Cristales y Sarare llamada comúnmente Las Vueltas que obligaba a múltiples vados que debían hacerse al Río Sarare.

Al llegar al sitio conocido como Las Mayitas, hoy convertido en un parque recreativo y balneario, luego de cruzar el último vado del río Sarare, mostrado en la siguiente fotografía, el camino se bifurcaba.

Imagen 7

PASO DEL RÍO SARARE EN EL SITIO DE LAS MAYITAS



FUENTE: Fotografía tomada por el autor el 27 de Diciembre de 2006.

Si se seguía adelante se entraba en la población de Sarare y si se desviaba el rumbo a la derecha el camino continuaba por el pie de la serranía conocida como Cerro Azul hasta llegar a La Miel.

El siguiente cuadro muestra el itinerario de viaje por este camino:

Cuadro 5
Camino Barquisimeto-Cujicito-Sarare-Araure 1876

Itinerario		Distancia	Distancia y Tiempos Acumulados
Origen	Destino		
Barquisimeto <i>Ciudad</i>	Cabudare <i>Pueblo</i>	1 Legua	1 Legua
Cabudare <i>Pueblo</i>	Los Rastrojos <i>Hatos</i>	1 Legua	2 Leguas
Los Rastrojos <i>Hatos</i>	Cocoroticos <i>Hatos</i>	1 Legua	3 Leguas
Cocoroticos <i>Hatos</i>	Coduas <i>Hatos</i>	3/6 Legua	3 3/6 Leguas
Coduas <i>Hatos</i>	Moritas <i>Hatos</i>	4/6 Legua	4 1/6 Leguas
Moritas <i>Hatos</i>	Quebrada Seca <i>Hatos</i>	1 Legua	5 1/6 Leguas
Quebrada Seca <i>Hatos</i>	Cujicito <i>Hatos</i>	1 Legua	6 1/6 Leguas 8 horas
Cujicito <i>Hatos</i>	Los Cristales <i>Hatos Y Labranzas</i>	3/6 Legua	6 4/6 Leguas
Los Cristales <i>Hatos Y Labranzas</i>	Las Vueltas <i>Labranzas</i>	3/6 Legua	7 1/6 Leguas
Las Vueltas <i>Labranzas</i>	Sarare <i>Pueblo</i>	1 1/6 Leguas	8 2/6 Leguas 11 horas
Sarare <i>Pueblo</i>	La Miel <i>Hatos</i>	4/6 Legua	9 Leguas
La Miel <i>Hatos</i>	Cerro Gordo <i>Hatos</i>	3/6 Legua	9 3/6 Leguas
Cerro Gordo <i>Hatos</i>	Pueblo Nuevo <i>Vecindario</i>	3/6 Legua	10 Leguas
Pueblo Nuevo <i>Vecindario</i>	Montañuela <i>Hato</i>	1 2/6 Leguas	11 2/6 Leguas

Montañuela <i>Hato</i>	Tapa De Piedra <i>Hato</i>	4/6 Legua	12 Leguas
Tapa De Piedra <i>Hato</i>	Araure <i>Villa</i>	1 2/6 Leguas	13 2/6 Leguas 19 horas

FUENTE: MINISTERIO DE FOMENTO. **Apuntes Estadísticos del Estado Lara.** 1876. p 123.

Cuadro Elaborado Por: Naudy Trujillo Mascia

b) Camino Barquisimeto-Cujicito-Gamelotal-La Tronadora-Sarare-Araure

Corresponde a una variante del anterior itinerario en el cual, tras llegar al Hato Cujicito se proseguía por los senderos ubicados dentro de sus potreros hasta alcanzar Gamelotal; luego se tomaban otros senderos dentro de la Hacienda Bucarito hasta llegar a La Tronadora y de ahí se seguía a Sarare y se retomaba la ruta a Araure.

La ventaja de esta vía era que se evitaba la zona boscosa de Las Vueltas. Ventaja que lo hizo ser elegido durante diferentes operaciones de guerra, tanto en la Federación⁶⁸, como en el control de levantamientos armados contra del Presidente Juan Vicente Gómez.⁶⁹ Este camino constituyó luego el trazado de la carretera engransonada construida durante el gobierno de Gómez, el cual incluía una serie de puentes sobre quebradas y ríos.

Tal es el caso del puente sobre el río Sarare construido bajo la administración del presidente del Estado Lara General Pedro Lizarraga, que vemos aquí en una foto tomada en 1929 y que fue derrumbado años mas tarde por una gandola con sobre peso de carga de cemento.

⁶⁸ VILLANUEVA, Laureano. **Vida del Valiente Ciudadano General Ezequiel Zamora.** 2001. p 349.

⁶⁹ CRESPO, Gral. Perfecto. **Memorias de un Soldado Trujillano.** 1989. p 96.

Imagen 8
PUENTE SOBRE EL RIO SARARE
PRINCIPIOS DEL SIGLO XX



FUENTE: Foto reproducida electrónicamente del libro **Guía General de Venezuela** de Federico Benet. p 460 – 461.

En ambas variantes de los caminos a Araure el paisaje estaba constituido por sabanas y cerritos sin mayor complicación para el tránsito. Sin embargo, antes de la construcción de los puentes, era necesario vadear numerosas quebradas, como la Roldada y Armo, y ríos como, Turbio, Sarare, Guache y Auro.

En invierno, por la crecida de estos cursos de agua, se retrasaban los viajes por horas e inclusive por hasta dos días.⁷⁰

⁷⁰ MINISTERIO DE FOMENTO. **Apuntes Estadísticos del Estado Lara**.1876. p 154.

c) *Camino Barquisimeto - Cujicito - Gamelotal - El Altar - Caramacate*

Esta vía se consideraba como una de las más importantes comercialmente porque representaba la comunicación directa de pasajeros y mercancías de y desde Barquisimeto hacia los llanos centrales y Valencia.

Ya en 1721, al no existir otra forma de comunicar Barquisimeto y Cojedes, era esta vía la que permitía el paso de muchas de las 4000 reses con que surtían Guanare y la Villa de San Carlos a Barquisimeto.⁷¹

Tal fue el tráfico comercial de este camino, que de hecho durante algún tiempo funcionó en Gamelotal un peaje o especie de aduana. Además, esta vía resultó estratégica para la movilización de tropas y pertrechos durante los conflictos bélicos de la Independencia y la Federación.

El siguiente cuadro nos permite apreciar el itinerario a cumplir por este camino:

Cuadro 6
Camino Barquisimeto-Cujicito-Gamelotal-Caramacate
1876

Itinerario		Distancia	Distancia y Tiempos Acumulados
Origen	Destino		
Barquisimeto <i>Ciudad</i>	Cabudare <i>Pueblo</i>	1 Legua	1 Legua
Cabudare <i>Pueblo</i>	Los Rastrojos <i>Hatos</i>	1 Legua	2 Leguas
Los Rastrojos <i>Hatos</i>	Cocoroticos <i>Hatos</i>	1 Legua	3 Leguas

⁷¹ OLAVARRIAGA, Pedro José de. **Instrucción General y Particular del Estado Presente de la Provincia de Venezuela en los Años de 1720 y 1721**. 1981. p 81.

Cocoroticos <i>Hatos</i>	Coduas <i>Hatos</i>	3/6 Legua	3 3/6 Leguas
Coduas <i>Hatos</i>	Moritas <i>Hatos</i>	4/6 Legua	4 1/6 Leguas
Moritas <i>Hatos</i>	Quebrada Seca <i>Hatos</i>	1 Legua	5 1/6 Leguas
Quebrada Seca <i>Hatos</i>	Cujjico <i>Hatos</i>	1 Legua	6 1/6 Leguas 8 horas
Cujjico <i>Hatos</i>	Gamelotal <i>Hato</i>	1 Legua	7 1/6 Leguas
Gamelotal <i>Hato</i>	Boca de Monte ^(A) <i>Hato</i>	1 2/6 Leguas	8 3/6 Leguas
Boca de Monte ^(A) <i>Hato</i>	Paso Cojedes <i>Labranzas</i>	3 Leguas	11 3/6 Leguas
Paso Cojedes <i>Labranzas</i>	Caramacate <i>Pueblo</i>	1 Legua	12 3/6 Leguas 15 horas

FUENTE: MINISTERIO DE FOMENTO. **Apuntes Estadísticos del Estado Lara.** 1876. p 123.

(A) Zona también llamada El Altar

Cuadro Elaborado Por: Naudy Trujillo Mascia

El Paso del Río Cojedes era uno de los puntos álgidos de esta vía. Las bajadas hacia el cauce tenían una pendiente prolongada que se enlodaban y con frecuencia el río no podía vadearse debido a su caudal por lo que había que cruzarlo en canoa.

Para resolver esto, una resolución del 26 de noviembre de 1834 la Diputación Provincial de Barquisimeto ordena realizar mejoras en este camino en general, dándole una amplitud de 6 varas⁷² y ponerlo en estado de transitar

⁷² Según el trabajo de Lisandro Alvarado: Pesos y Medidas Usados en Venezuela, publicado originalmente en 1923, incluido en ALVARADO, Lisandro: **Ciencia, Literatura e Historia: Selección de Textos.** 2005. p 229; una vara corresponde en medidas actuales a 0,8359 metros.

carros. Se incluye además el empedrado de la bajada de El Toruno del Paso Cojedes y se elimina el peaje de paso en canoa del Río Cojedes.⁷³

La supervisión de la ejecución de esta obra fue confiada a la Junta de Policía de Sarare y el financiamiento provino del producto del peaje de Gamelotal según la resolución del 25 de Noviembre de 1834 que estipulaba:

“Medio Real por bestia cargada y un cuartillo por burro. Medio Real por cada cabeza de ganado. Medio Real por cada ocho cabezas de ganado cabrío o lanar y un cuartillo por cada cabeza de cerdo. Se exceptúan las bestias de silla o las de carga que vallan sin ella así como los vecinos de Sarare y El Altar.”⁷⁴

d) *Camino Barquisimeto-Cujicito-El Altar-Caramacate*

Esta variante del anterior camino comunicaba directamente Cujicito con El Altar, a través de una trocha entre las sabanas de la zona de Los Pílancones, y es mencionada en 1876 en los Apuntes Estadísticos del Estado Lara.⁷⁵ Sin embargo, es probable que haya sido de menor uso que la que se dirigía a Gamelotal debido a la importancia comercial de esta encrucijada. Héctor Pedreañez sostiene que éste es el camino seguido por Bolívar en su viaje desde Barquisimeto a San Carlos luego de la Batalla de Cerritos Blancos de 1813.⁷⁶

⁷³ CAÑIZALES VERDE, Francisco. **Diputación Provincial de Barquisimeto. 1832-1857. Tomo III.** 1989 p 96.

⁷⁴ **Ídem.**

⁷⁵ MINISTERIO DE FOMENTO. **Apuntes Estadísticos del Estado Lara.** 1876. p 152.

⁷⁶ PEDREAÑEZ TREJO, Héctor. **Historia del Estado Cojedes.** 1982. p 123.

e) *Trochas de las Haciendas*

Debido a la ubicación y a la extensión de haciendas como El Torrellero y Pueblo Nuevo, en ocasiones era menester atravesarlas para llegar rápidamente a otras haciendas, a alguna población cercana, a sitios recónditos de la finca para recoger ganado o simplemente para el traslado de los animales. Este hecho afianzó la necesidad de abrir trochas que constituyeron una verdadera red de vías de comunicación rural en las Sabanas del Río Sarare.

Una de las trochas más importantes era el callejón de finca que atravesaba la Hacienda Palmira, dividiéndola en dos porciones, y que constituía la antigua vía de enlace entre Sarare y La Miel. La construcción de la Carretera Nacional en el Gobierno de Gómez tomó el trazado de esta trocha; al hacer desaparecer el camino de las Vueltas también desapareció la porción del antiguo camino entre Las Mayitas y la Miel.

f) *Senderos Montañosos*

Corresponden a senderos que atraviesan las montañas que separan a Sarare de Barquisimeto y que derivan de antiguos senderos de tránsito comercial indígena.⁷⁷ Los que podemos destacar como más importantes son los que siguen las rutas:

- I. La Miel-Cerro Azul-Terepaima-Río Claro
- II. Sarare-Las Parchas-Terepaima-Río Claro
- III. Sarare-Las Parchas-Terepaima-Cabudare.

Debido a su difícil acceso, todavía hoy su recorrido es

⁷⁷ De hecho, existen en Sarare algunos reportes no confirmados de hallazgos arqueológicos cercanos a estos senderos, donde se habría rescatado utensilios y piezas de adorno indígenas, particularmente en la zona de Cerro Azul.

posible solo a pie o a través de mulas y burros. Por muchos años han servido de vías de penetración hacia las áreas de producción agrícola, fundamentalmente cafetalera, y de ganadería vacuna incipiente, insertas en la serranía de Terepaima.

g) Sendero La Tronadora-Pitiguao-San Rafael de Onoto

A pesar de que constituía una vía de rápido acceso a la zona de Las Majaguas en el Estado Portuguesa, este sendero trascurre entre montañas y es de difícil tránsito por lo que era utilizado con muy poca frecuencia. No obstante, por este camino entraron desde San Carlos a Sarare rumbo a Barquisimeto, las tropas de la Federación al mando de General Pedro Ramos, Comandante del Ejército de Occidente, el 3 de octubre de 1859; por haber preferido este camino al de El Altar.⁷⁸

⁷⁸ VILLANUEVA, Laureano. **Vida del Valiente Ciudadano General Ezequiel Zamora**.2001. p 349.

CAPÍTULO II

LA ECONOMÍA GANADERA EN LAS SABANAS DEL RÍO SARARE Y SU IMPACTO ECONÓMICO Y SOCIAL EN LA REGIÓN BARQUISIMETO, 1870-1936

2.1 Las Unidades de Producción, Propietarios y Productores

Fincas, haciendas, hatos, fundos, potreros y estancias.

Antes de estudiar las unidades de explotación ubicadas en la región geohistórica de estudio y debido a las diferentes denominaciones con que se conocen las explotaciones agropecuarias, es menester definir cada una de estas categorías:

a. Finca

Según la Real Academia de la Lengua Española, se conoce como finca a cualquier propiedad inmueble, rural o urbana.

b. Hacienda

Una hacienda es toda finca agrícola⁷⁹ que constituya una propiedad rural de pequeño capital y mercado reducido de productos que no pueda considerarse como un latifundio.

⁷⁹ **Idem.**

Comúnmente su producción se destina a la comercialización local o al autoabastecimiento.

De ordinario se explotan varios rubros vegetales o animales, por lo que en ocasiones la hacienda resulta de la unión de grandes conucos y potreros.⁸⁰ Una hacienda que explota un solo rubro vegetal (por ejemplo café, añil, tabaco o cacao) se le conoce como *Plantación*.⁸¹

c. *Hato*

Constituye hacienda de gran dimensión establecida como explotación pecuaria de ganado mayor⁸², donde los cultivos agrícolas son sólo pequeños conucos destinados a la subsistencia y entre los que destacan el que se encontraba justo detrás de la casa del hatero y se le denominaba comúnmente *El Topocha*⁸³ y el que servía para cubrir las necesidades de los peones denominados *La Vega*⁸⁴. El hato puede también definirse, desde el punto de vista económico como una:

“unidad productiva constituida como un espacio para la actividad económica de producción de alimentos, productos animales o vegetales y sus derivados.”⁸⁵

Ya en 1595, Diego de Osorio, un Gobernador de la Provincia de Venezuela que puso énfasis en la organización

⁸⁰ GARCÍA MÜLLER, Luís. **Estructura Económico Social de la Formación Colonial Barinense**. 1990. p 77.

⁸¹ **Ibid.** p 62.

⁸² REAL ACADEMIA DE LA LENGUA ESPAÑOLA. **Op. Cit.**

⁸³ PINTO, Manuel (Compilador). **Un Censo Ganadero en 1791. Contribución a la Historia de la Ganadería en Venezuela** . p 14.

⁸⁴ PALACIOS, Ibeth Elena. **El Hato como Fuente de Poder Político y Social en la Sociedad Barinense del Siglo XIX y Principios del s. XX** . p 84-89.

⁸⁵ GARCÍA MÜLLER, Luís. **Op. Cit.** p 51.

de las actividades y las instituciones⁸⁶, legisla acerca de las características que deben tener las unidades de producción ganadera. El decreto fechado el 18 de febrero de ese año establece:

“Una estancia de ganado mayor ha de tener dos mil pasos de frente y ancho y tres mil seiscientos pasos de largo, y cada paso de dos pies y cada pie de catorce puntos; que cada cien pasos hacen setenta y seis varas de Castilla, que a la dicha cuenta tendrá de frente quince cabuyas de 100 varas y más de un quinto de otra cabuya que son veinte varas. Y de largo veintinueve cabuyas susodichas y mas dieciséis varas, y la dicha tierra puesta en cuadro vendrá a tener por cada una de las cuatro bandas diecinueve cabuyas de cuatro tercios de otra.”⁸⁷

Esta normativa se usó por unas tres generaciones de ganaderos al menos, porque según el investigador Pinto, estaba en vigencia para 1660.⁸⁸

Según la Recopilación de Leyes de Indias el hato debía tener, como mínimo, una legua de contorno⁸⁹ y 2.000 cabezas de ganado.⁹⁰ Ya en el período republicano, un *Hato* estaba constituido por 2500 hectáreas y 300 crías de ganado herradas al año.⁹¹

A partir de 1705, se comienza a utilizar la especificación *Sitio de Hato* por parte de los peticionarios de tierra con

⁸⁶ MORÓN, Guillermo. **Gobernadores y Capitanes de las Provincias Venezolanas. 1498 – 1810** p 116.

⁸⁷ PINTO, Manuel (Compilador). **Op. Cit.** p 10.

⁸⁸ **Idem.**

⁸⁹ Según el trabajo de Lisandro Alvarado: *Pesos y Medidas Usados en Venezuela*, publicado originalmente en 1923 e, incluido en ALVARADO, Lisandro. **Ciencia, Literatura e Historia: Selección de Textos.** 2005. p 229; una legua corresponde en medidas actuales a 5572,69 metros; por tanto una legua cuadrada equivale a unos 31.054.873 metros cuadrados, alrededor de 3105 hectáreas.

⁹⁰ Recopilación de Leyes de Indias Libro 4° Título 17 Ley 5° citada por GARCÍA MÜLLER, Luís. **Estructura Económico Social de la Formación Colonial Barinesa.** 1990. p 53.

⁹¹ GARCÍA MÜLLER, Luís. **Op. Cit.** 1990. p 53.

la incorporación de la legua como unidad de medida, desalojándose de esta forma de Venezuela la costumbre de usar en los documentos las medidas en menesteres industriales como las fanegadas, caballerizas, cahices, brazas, pasos, etc.⁹²

d. Fundo

Se denomina fundo a toda aquella explotación pecuaria de grandes proporciones que no llega a tener las dimensiones ni el número de animales que constituyen un hato.⁹³

e. Potrero

Así se le conoce al terreno cercado y con provisión de pastos destinado a la alimentación y resguardo de ganado.⁹⁴

f. Estancia

Se puede definir como aquella habitación, mansión o casa de recreo en el campo ubicada en una hacienda destinada al cultivo, y más especialmente a la ganadería.⁹⁵

2.2 Orígenes Coloniales de la Ganadería en Sarare

La geografía de la zona de las Sabanas del Río Sarare puede resumirse como de transición, puesto que comprende sabanas inclinadas y planas originadas en las faldas sureñas de la Fila de Terepaima y de la Serranía de El Altar. Esta condición provee de suelos aluvionales y numerosas fuentes de agua, que determinan la frondosidad de la vegetación y

⁹² **Idem.**

⁹³ **Idem.**

⁹⁴ REAL ACADEMIA DE LA LENGUA ESPAÑOLA. **Op. Cit.**

⁹⁵ **Idem.**

la fertilidad de los suelos con un clima agradable al cual se adapta cualquier animal.⁹⁶ Tales características reconocidas como comunes para todo el estado Lara, como lo manifiesta Codazzi al decir:

“La provincia de Barquisimeto encierra toda especie de terrenos (...) todos que sirven para la agricultura, para la cría de ganados, particularmente del cabrino que abunda en esta provincia, así como para la de caballos, mulas y asnos...”⁹⁷

Son justamente la razón para que estas tierras de la zona de Sarare sean elegidas, en principio, por los pobladores de Nueva Segovia de Barquisimeto para tener sus crías de ganado y, posteriormente atraigan a colonos que se arraigan hasta conformar poblaciones estables.

Habiéndose fundado Nueva Segovia en 1552, ya para 1579 en una relación geográfica, se menciona que:

“Por la banda sur de Nueva Segovia de Barquisimeto, hacia el valle de Acarigua, los españoles, por ser la zona húmeda, tienen abundante comida, pescado de río, venados, váquiros, conejos y miel. Se crían bien las yeguas, vacas, cabras, ovejas y puercos.”⁹⁸

Lo que nos da una idea de la vocación ancestral agropecuaria de la zona de Sarare. Ciertamente, los primeros pobladores de Nueva Segovia de Barquisimeto tuvieron explotaciones agropecuarias en las Sabanas de Sarare.

En este sentido, Nieves Avellán de Tamayo sostiene:

⁹⁶ TRUJILLO, Naudy. **Op. Cit.** p. 23.

⁹⁷ CODAZZI, Agustín. **Resumen de la Geografía de Venezuela. Tomo III.** 1941. p. 45.

⁹⁸ ARELLANO, Antonio (Recopilador). **Relaciones Geográficas de Venezuela.** 1964. p. 230.

“en 1596 el Capitán Pedro de la Llana tiene 4 fanegadas⁹⁹ de tierra de labor con un ható en el serrillo (sic) que bordeaba la quebrada de La Miel”¹⁰⁰

pidiendo luego, en 1615, una encomienda.¹⁰¹

Según Reinaldo Rojas, la explicación probable para entender como este funcionario español, llegado en 1569, tuviese tierras en Barquisimeto, sin haber sido de los primeros fundadores o encomenderos, es que

“... estas tierras vienen por dote de Isabel Gómez (Esposa de Pedro de la Llana), herencia de su padre Cristóbal Gómez (...) encomendero y vecino fundador de Barquisimeto.”¹⁰²

Igualmente, Avellán de Tamayo sostiene que al revisar los Libros de Escribanías del Registro Principal de Barquisimeto se encuentra desde el año 1660 a Manuel Ortega y su mujer Doña María de Hinojosa con 200 reses vacunas en Los Cristales¹⁰³ y en el año 1603 aparece Juan García de Campero¹⁰⁴ como vecino de Sarare.¹⁰⁵ Continúa la autora mencionando que:

⁹⁹ Según el trabajo de Lisandro Alvarado: *Pesos y Medidas Usados en Venezuela*, publicado originalmente en 1923, incluido en ALVARADO, Lisandro. **Ciencia, Literatura e Historia: Selección de Textos**. 2005. p 232; una fanegada corresponde a 100 por 100 varas. Si la vara corresponde en medidas actuales a 0,8359 metros tendremos entonces que la fanegada equivale a 6987,51 m².

¹⁰⁰ Documento de Composición de Tierras ubicado en el Registro Principal del Distrito Federal guardado como Letra G N° 2 de fecha 14 Jul 1754, citado por AVELLAN DE TAMAYO, Nieves. **Op. Cit.** pp 426 -28.

¹⁰¹ AVELLAN DE TAMAYO, Nieves. **Op. Cit.** p 321.

¹⁰² ROJAS, Reinaldo. **Parentesco y Poder en Barquisimeto, Provincia de Venezuela**, 1530-1830.

¹⁰³ AVELLAN DE TAMAYO, Nieves. **Op. Cit.** p 462. Testamento de fecha 11 Feb 1701 en Escribanías del Registro Principal de Barquisimeto.

¹⁰⁴ Posiblemente sea el padre del primer alcalde de la Villa de Santa María del Pilar de Zaragoza.

¹⁰⁵ AVELLAN DE TAMAYO, Nieves. **Op. Cit.** p 465.

“En 1638 Juan de Agreda posee en Sarare 24 caballos, 6 mulas, 100 reses vacunas, 25 yeguas y un burro hechor.”¹⁰⁶

y más adelante:

“En 1667 el Capitán Jacinto de Oviedo tiene en Sarare 200 vacas mansas.”¹⁰⁷

Hacia 1700, otro ganadero que aparece en la zona es el Capitán Pedro Amigo de Oviedo, quien fuera Alcalde Ordinario de Barquisimeto a mediados del siglo XVII, hijo de Doña Melchora de Torres y del Capitán Jacinto de Oviedo, de quien heredó un hato en Sarare y además poseía tierras en Los Cristales.¹⁰⁸

Igualmente, para 1701 figuran tanto el Lic. Bernardo de Ortega como Don Diego de Alaejos Maldonado y Doña María Básquez, su mujer, como propietarios de hatos de cría en la misma zona de Los Cristales, los últimos con 200 reses vacunas.¹⁰⁹

Para 1745, José Lorenzo Ferrer en su *Ynstrucción y Noticia de la Ciudad de Barquisimeto y su Jurisdicción*, publicada en la obra *Relaciones Geográficas de la Gobernación de Venezuela de 1767*¹¹⁰, describe a Sarare como

¹⁰⁶ **Ibid.** p 287.

¹⁰⁷ **Ibid.** p 468.

Es de suponerse que corresponda al hato de Sarare con igual número de animales al que se refiere la autora en la página 358 del mismo tomo y obra, que fueron puestos en garantía por un Censo Redimible según documento de fecha 30 de Marzo de 1667 que reposa en la Sección de Escribanías del Registro Principal de Barquisimeto.

¹⁰⁸ **Ibid.** pp 426-28.

Es de destacar que en la misma obra pero en el Tomo II p 82, Nieves Avellán de Tamayo refiere que en el Archivo General de Indias de Sevilla en el Legajo 35 de la Audiencia de Caracas de fecha 11/05/1688 se confirma la adquisición por heredad por parte del Cap. Pedro Amigo de Oviedo de la encomienda que fuera de su padre Don Jacinto de Oviedo.

¹⁰⁹ **Ibid.** pp 470-71.

¹¹⁰ ARELLANO, ANTONIO (Recopilador). **Op Cit.** p 230.

“...un poblado de muchos criadores, por ser los mas terrenos de pastos, a ocho leguas de la ciudad, es un agregado de feligresía (...) tiene un sacerdote que dice misa en la capilla que tienen los Campero en su hato.”

En 1754 Juan Antonio Baptista del Campo y Castro y su esposa Doña María de la Concepción Justiniano, renuncian y donan 20 fanegadas de tierra en el sitio de La Miel para que se fundara el Pueblo de Misión de Santa Inés de Sarare¹¹¹. Esas tierras que eran propiedad original de Bartolomé de Mesa, habían sido adquiridas por compra a razón de 10 fanegadas cada una, por Doña María Concepción y su hermana Doña Isabel Gregoria; tiempo después Doña Maria Concepción adquirió de su hermana la otra parte.¹¹²

Algunas de las observaciones del Obispo Martí hechas en la zona durante su Visita Pastoral se resumen en la siguiente tabla:

Cuadro 7
Actividades de las Poblaciones del Actual Municipio
Simón Planas, Visita del Obispo Martí - Febrero de 1779

Población	Actividades Económicas
Buría	Labranzas y Sementeras
Caramacate	Hatos de ganado vacuno, mulas y caballos
Santa Inés de El Altar	Bosques
Sarare	Sementeras y Hatos de ganado vacuno, mulas y caballos

FUENTE: DE CARROCERA, B. **Misión de los Capuchinos en los Llanos de Caracas.**

Cuadro Elaborado Por: Naudy Trujillo Mascia

En los censos parroquiales de 1778 en Sarare, podemos observar nombres de hacendados de la época. Así, aparecen

¹¹¹ Archivo Principal del Distrito Capital, Sección Tierras, Letra C, Nº 2, 1754.

¹¹² Referencia documental que obtenemos del libro de Marco Gherzi Gil: **Familias Coloniales de la Nueva Segovia de Barquisimeto**, aún inédito.

Francisco Salcedo, Ana María Casamayor y José Domingo Mendoza como propietarios de unas tierras de labor ubicadas a orillas del río Sarare.¹¹³

Nieves Avellán de Tamayo sostiene que el Obispo Martí al describir a Barquisimeto en 1778 menciona textualmente:¹¹⁴

“Críanse en su jurisdicción mulas, cavallos, ieguas, burros, ganado mayor, ganado cabrío de cuia piel se curten buenos cordovanes (...) de criadores de las dos especies de ganado últimas (cabras y ovejas) esta toda llena la mezeta del plantage de la ciudad y de ganado mayor los sitios de Cahorcas, Sarare, Miel, Gamelotal, Roldada y Pueblo Nuevo¹¹⁵... y a más del dicho ganado mayor, en los sitios de Gamelotal, Sarare y Miel se crían también de serda.”

En los documentos de un juicio¹¹⁶ del año 1784 contra el Teniente de Justicia de Sarare, don Francisco Pérez, por abusos cometidos en un embargo de tierras, aparecen los nombres de los propietarios desde hace unos veinte años de una casa con terrenos de cría y labor en la primera vuelta del río Sarare en el camino real del llano, mencionándose a Paula María de la Parra, su esposo Antonio Juan Labasol y su hijo Joseph de la Concepción Labasol. Este Francisco Pérez aparece en el expediente como Juez de Llanos acreditado en Sarare.¹¹⁷

¹¹³ TROCONIS DE VERACOECHEA, Ermila. **Censos en la Iglesia Colonial Venezolana**. 1986

¹¹⁴ AVELAN DE TAMAYO, Nieves. **Op. Cit.** p 480.

¹¹⁵ Todos sitios y poblaciones del actual Municipio Simón Planas.

¹¹⁶ Documento presente en el Archivo de la Academia Nacional de la Historia. Archivo II, Sección Civiles, 1784, A-8-3226-2. Revisado y analizado por Zully Chacón en el estudio para la ANH: **“Blancos Limpios” Sin Hediondez de Pecado (Tierra e Injuria)**. 2004.

¹¹⁷ El Juez de Llanos fue una autoridad judicial creada por la aristocracia criolla, de y para, la Provincia de Venezuela, sin la potestad del Rey. Esta autoridad judicial, de carácter regional e instituida por encima de la justicia ordinaria, legislaba sobre los delitos que concernían a hurto de ganado vacuno, mular, caballar, grasas, cueros. Cfa: CHACÓN, Zully. **Los Hierros del Conde de Tovar: La Lucha de la Élite Ganadera contra el Abigeato**. 2004.

2.3 Ganadería en la Época Republicana

Debido a la calidad de sus pastos y a la cercanía con los importantes mercados de distribución de Barquisimeto y Yaritagua, desde principios del siglo XIX, ya la zona de Sarare se esboza como el emporio para la ceba de animales traídos desde los llanos en la que se va a convertir a finales de ese siglo.

Del informe del Juez de Paz de la Parroquia Sarare¹¹⁸ (El nombre es ilegible en el documento original pero el apellido es Sánchez) se desprenden los siguientes cuadros:

Cuadro 8
Censo Ganadero de la Parroquia Sarare. 1834

Tipo	Total Cabezas	Precio Total (Pesos)
Ganado Mayor	1200	9358
Ganado Menor	869	869
Cerdos	590	945
Caballos, Yeguas y Mulas	133	1198
Asnos	335	4577

FUENTE: RODRÍGUEZ, Taylor. **Informe del Juez de Paz de la Parroquia Sarare, 1834.**
Cuadro Elaborado Por: Naudy Trujillo Mascia

Este número de animales es interesante, toda vez que en ese momento histórico, los rebaños debieron estar aminorados debido a las acciones bélicas de la emancipación, haciéndonos pensar que el rebaño hacia 1810 era considerable en tamaño, dándole a la zona de las Sabanas del Río Sarare una importancia trascendente en la economía de la Región Barquisimeto.

¹¹⁸ Archivo General de la Nación. Secretaría del Interior y Justicia. Tomo LXXXVII, Marzo 1835. Presentado por Taylor Rodríguez en la conferencia **Informe del Juez de Paz de la Parroquia Sarare, 1834.** 2006.

Cuadro 9

Precios de Venta de Ganado en la Parroquia Sarare. 1834

Tipo	Precio (Pesos)
Toro	12
Vaca Útil	12 a 14
Cerdo Útil	5 a 6
Yegua de Servicio	25 a 30
Mula Útil	60 a 70
Asno	15 a 20

FUENTE: RODRÍGUEZ, Taylor. **Informe del Juez de Paz de la Parroquia Sarare, 1834.**
Cuadro Elaborado Por: Naudy Trujillo Mascia

Fíjese como los animales de carga y transporte eran de mucho mayor valor, lo que puede dar una idea de lo necesarios que eran o la escasez que existía de ellos en la zona.

Como nos muestra el siguiente cuadro, Benet¹¹⁹, en 1929, relaciona los hacendados de Sarare así:

Cuadro 10

Relación de Hacendados de Sarare. 1928

Pedro Bereciartu	Alejandro Carrizales
Fortunato Corvaia	R. Perdomo Rodríguez
Alberto J. Yépez	

FUENTE: BENET, Fernando. *Guía General de Venezuela. Tomo I.* 1929. p 462.
Cuadro Elaborado por: Naudy Trujillo Mascia

¹¹⁹ BENET, Fernando. *Guía General de Venezuela. Tomo I.* 1929. p 462.

2.4 Principales Explotaciones

Saliendo de Barquisimeto por el camino de los llanos luego de pasar Cabudare se encontraban las explotaciones agropecuarias *Las Cojobas*, *Terepaima*¹²⁰, *Loma Redonda*, *La Morita*, *Maporal* y *Mi Jagüito*, todos potreros ganaderos. En las siguientes fotografías se observan, en ese orden, las sabanas interserranas de Las Cojobas, la serranía de Terepaima y las colinas de Loma Redonda.

Imagen 9 SABANAS INTERRANAS DE LAS COJOBAS



FUENTE: Fotografía tomada por el autor el 27 de Diciembre de 2006.

¹²⁰ José Andrés Tovar en su testamento redactado el 20 May 1880 y conservado en libros del Registro Subalterno de Cabudare, menciona que posee cuatro vacas que están en la Posesión Terepaima del señor Rosario Colmenares.

Imagen 10

COLINAS DE LOMA REDONDA



FUENTE: Fotografía tomada por el autor el 27 de Diciembre de 2006.

Imagen 11

SERRANÍA DE TEREPAIMA



FUENTE: Fotografía tomada por el autor el 27 de Diciembre 2006.

Luego de avanzar por el camino, se llegaba a la zona correspondiente a la cuenca hidrográfica denominada Los Pilancones, en la que se ubicaban en un primer término, los fundos *Los Cristales* y *Cujicito* así como el sitio de *Las Aroitas*.

En las siguientes fotografías, observamos como aún hoy en día, la ganadería se mantiene desde tiempos de la colonia en las sabanas de Cujicito como en las suaves colinas de Las Aroitas.

Imagen 12 SABANAS DE CUJICITO



FUENTE: Fotografía tomada por el autor el 27 de Diciembre de 2006.

Imagen 13 COLINAS DE LAS AROITAS



FUENTE: Fotografía tomada por el autor el 27 de Diciembre de 2006.

Desde este punto de intersección de rutas, si se tomaba el camino tortuoso de Las Vueltas, se encontraban las haciendas cafetaleras de *Las Parchas* y *El Oro*, así como los potreros altos de *Cerro Azul* y *Villa Carmen*; pero, si se seguía el camino llano, se entraba a la sabana que constituye la zona de transición entre las micro regiones hidrográficas de Los Pilacones y la Sabanas del Río Sarare, donde se ubicaban las haciendas *Gamelotal*, *El Totumo*, *Corozal*, *El Aruco*, *Quebrada Honda*,

Purupural y *El Altar*¹²¹; luego de éstas y llegando al área de la Tronadora, aledaña a Sarare, las haciendas *Tumanía*, *Bucarito* (Antiguamente llamada *Las Manzanitas*), *El Castillo* y *Pitiguao*, y justo al borde del poblado, *La Gudiñera*, todas de importancia ganadera tradicional.

En la zona que aborda este estudio, las Sabanas del Río Sarare, se han conformado varias unidades de producción que se han mantenido más o menos intactas en cuanto a superficie, orientación productiva y propietarios; ellas son:

1. *Hato El Torrellero*

También denominada *La Cimarronera*¹²². Comprendía la *Posesión San Nicolás de Bari*, *Los Potreros de El Torrellero*, *El Coral*, *El Portachuelo* y los cerros *La Vieja*, *El Corozo*, *El Chivato*, *Moromoco* y *El Cacao*.

Es una unidad de producción antigua y quizás la de mayor importancia en la zona debido a su extensión, volúmenes de producción y al aporte histórico que ha provisto.

Para 1818, aparece en un mapa de la zona de Sarare, localizado en el Archivo General de Indias, identificado como Venezuela N° 254 Legajo Cuba 899, en que se grafica el itinerario de viaje de la hacienda del Padre Torreyes hasta Barquisimeto.¹²³ Se trata del Cura y Teniente patriota Andrés Torrellas, héroe de la Independencia, a quien se le relaciona con la población de Sarare y de cuyo apellido puede derivar el nombre de la *Hacienda El Torrellero* de antigua tradición ganadera en la zona.

¹²¹ Durante la colonia, el añil era también un rubro de producción importante en El Altar, donde se ubicaba una factoría relacionada con la Compañía Guipuzcoana.

¹²² El hecho de darle este nombre al hato hace pensar que sus dimensiones, que se calculan en más de 2500 hectáreas, eran tan grandes como para permitir el alzamiento de ganado.

¹²³ SALAZAR QUIJADA, Adolfo. **La Toponimia Venezolana en las Fuentes Cartográficas del Archivo General de Indias**. Mapa # 68. 1983.

De hecho, existen razones para pensar que ganado de la hacienda El Torrellero sirvieron de vitualla para las tropas involucradas en las batallas de Cerritos Blancos, Tierritas Blancas y Araure.

Todo el siglo XIX y parte del XX¹²⁴ se mantuvo con unos linderos sin definición exacta que la hacían simplemente delimitar con el pueblo de Agua Blanca, el pueblo de Sarare, las sabanas de Las Manzanitas y las cumbres de los cerros, suponemos refiriéndose a Moromoco y El Cacao, como se muestra en el siguiente mapa:



Según las investigaciones genealógicas de Marco Gheri Gil, la familia Torrellas puede tener tradición ancestral de presencia en

¹²⁴ Según la tradición documental de compra y venta depositada en el Registro Subalterno de Palavecino. Estado Lara.

la zona puesto que es posible que desciendan del encomendero Juan de Salas¹²⁵; en este sentido indica Gheresi Gil

“Margarita Galeas se casó y veló (hacia 1690) con Juan Matías de Salas¹²⁶ (...) (la hija de ambos) Juana Jacoba casó en 1714 en la Nueva Segovia de Barquisimeto con Juan de Torrellas y Vega (en las segundas nupcias de éste).”¹²⁷

Agrega Gheresi

“... padres de Joseph Nicolás Torrellas quien se casó y veló en Santa Rosa del Cerrito con María Margarita Páez natural de Carora (...) (su hijo) Joseph Nicolás Torrellas bautizado en la Villa de Santa Rosa del Cerrito en 1762 casado y velado (...) en 1784 con Maria Rudecinda Nebrus (...) (padres a su vez de) Andrés Nicolás Torrellas, presbítero y licenciado y cura doctrinero (...) Coronel de los reales ejércitos desde 1813 y luego en 1821 pasa al bando republicano. Prócer de la Independencia, Gobernador de la Provincia de Coro, representante al Congreso de Valencia en 1830 y Senador de la Diputación Provincial de Barquisimeto en 1832.”¹²⁸

R. D. Silva Uzcátegui sostiene que el padre Torrellas nació en Sarare y muere en 1864 en casa de su sobrino el Licenciado Andrés Alvizu, quien además lo hereda.¹²⁹ Andrés Alvizu además de propietario de El Torrellero, fue abogado, jurisconsulto, periodista, constituyente en 1830, asesor del Congreso Nacional en 1835, 1836 y 1847 y jefe del Cantón Barquisimeto en 1835 y 1847. Se considera que trajo la primera

¹²⁵ Ver cita Nº 39 y consideraciones subsiguientes en el texto.

¹²⁶ Posiblemente hijo del Capitán Juan de Salas y nieto de Baltasar Matías de Almas.

¹²⁷ Referencia documental que obtenemos del libro de Marco Gheresi Gil: **Familias Coloniales de la Nueva Segovia de Barquisimeto**, aún inédito.

¹²⁸ Referencia documental que obtenemos del libro de Marco Gheresi Gil: **Análisis de la Estructura Social en la Ciudad de El Tocuyo Colonial .Tomo III**, aún inédito.

¹²⁹ SILVA UZCATEGUI, R. D. **Enciclopedia Larense. Tomo I.** 1969. p 427.

imprensa a Barquisimeto con la cual editó algunos periódicos. Muere en 1880.¹³⁰

El hato El Torrellero en la segunda mitad del siglo XIX, permanece como propiedad de los herederos de Alvizu y luego de algunos personajes destacados como comerciantes de ganado, sigue siendo referencia tanto en la cría de ganado por el proceso de recepción, descanso y ceba de ganado traído desde los llanos.

A finales del siglo XIX es vendido a otros conocidos ganaderos larenses y luego a principios del siglo XX, el Presidente Juan Vicente Gómez lo adquiere en 1914, permitiendo un avance adicional de la cría en la zona de Sarare, la cual contó con el espaldarazo del Benemérito. La decisión de Gómez de adquirir El Torrellero seguía planes preconcebidos que lo llevaron eventualmente a monopolizar tierras y el negocio de compra-venta de ganado en las grandes ciudades, tal y como puede verse en una correspondencia enviada desde Guanare el 25 de marzo de 1915 a J. A. Baldó, Presidente del Estado Portuguesa, en donde Gómez plantea:

“Creo que sería buen negocio comprar unas 1000 o mas vacas y becerros en Apure, con los toros necesarios y traerlos a criarlos y trabajarlos aquí. Estas vacas se consiguen más o menos en 15 pesos en Apure con becerros alrededor de un año. En los tres años que he de permanecer aquí tendremos dos sacas de a 500 novillas y a los tres tendríamos las mil vacas con sus becerros y mil novillos de dos o tres años.”¹³¹

De hecho, ese fue justamente el negocio de Gómez en El Torrellero; compra de ganado llanero para su levante en una zona con condiciones climáticas y de pastos excelentes como las Sabanas de Sarare, donde la ganancia de peso era mayor,

¹³⁰ SILVA, Willinger. **Diccionario Biográfico del Estado Lara**. 1999. p 10.

¹³¹ BRICEÑO, Tarcila. **La Ganadería en los Llanos Centro Occidentales Venezolanos**. 1985. p 229.

proporcionándole una mayor rentabilidad al ser enviados los animales a los mercados de Barquisimeto y el Estado Yaracuy.

La siguiente foto muestra una visita del Presidente Juan Vicente Gómez en 1909 a una de sus fincas ubicadas cerca de Maracay, una práctica que le era común; por esto, se puede pensar que en algún momento de los diez años que Gómez fue propietario de El Torrellero pudo haberla visitado aunque no se hayan encontrado registros que lo confirmen.

Imagen 14

VISITA DEL GENERAL JUAN VICENTE GÓMEZ A UNA DE SUS FINCAS GANADERAS



FUENTE: Fotografía tomada de la obra de Edgar Abreu y Col. **Entre Campos y Puertos**. 2001. p 389.

Nótese en la foto las características fenotípicas propias del ganado criollo y el deplorable estado de carnes con que llegaban los animales llaneros a los centros de ceba cercanos a los mercados, como las Sabanas del Río Sarare.

En el primer tercio del siglo XX, el hato El Torrellero pasó a propiedad de ganaderos emparentados con familias caroreñas y tocuyanas y en 1966 fue adquirido por el ahora extinto I.A.N. para aplicar la Reforma Agraria, parcelando y repartiendo todos sus terrenos.

El siguiente cuadro relaciona los propietarios de El Torrellero:

Cuadro 11
Relación de Propietarios de la Hacienda El Torrellero
1560-1986 Sarare – Estado Lara

Año	Comprador	Procedencia	Precio Bs.
1986	UCLA-DCV	BARQUISIMETO	Comodato
1966	IAN	CARACAS	3.537.400,00
1953	Ignacio Anzola	BARQUISIMETO	500.000,00
1937	Maria Teresa Viacaba de Bravo Riera	SARARE	50.000,00
1936	Fabián Bravo Riera	CARORA	50.000,00
1934	Miguel Bravo Riera		36.000,00
1924	Gral. Argenis Asuaje	BARQUISIMETO	12.000,00
1914	Gral. Juan Vicente Gómez (Presidente de Venezuela)	MARACAY	12.000,00
1907	Gral. Emilio Rivas (Presidente en diferentes ocasiones de los Estados Portuguesa y Trujillo)	CARACAS	16.000,00
1901	Malaquías Vásquez	CABUDARE	3.200,00
1887	Leonidas Vásquez		2.400,00
1880	Carlos, Andrés Emilio y Teresa Alvizu Guevara		Herencia
1864	Lic. Andrés Guillermo Alvizu Torrellas		Herencia
1815	Pbro. y Tte. Andrés Nicolás Torrellas	SARARE	s/d
1560 a 1815	Encomenderos ¿?	ESPAÑA ¿?	Encomienda o Composición de Tierras

FUENTE: Documentos de los Protocolos del Registro Subalterno Municipio Palavecino, Estado Lara.

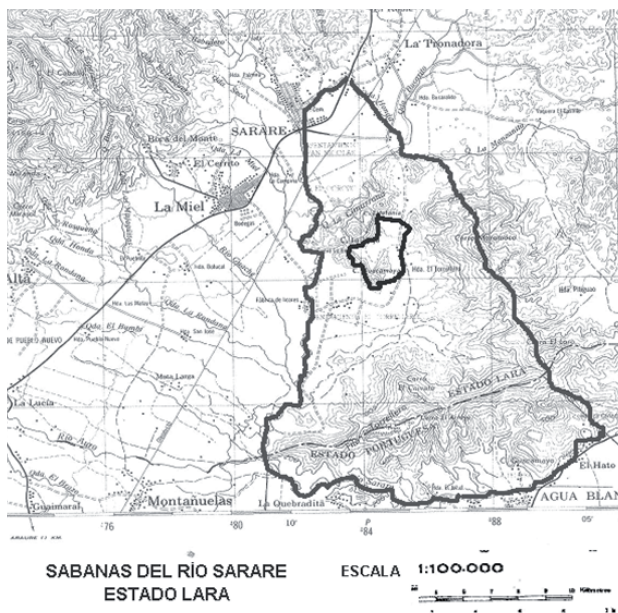
s/d: Sin datos.

Cuadro Elaborado Por: Naudy Trujillo Mascia

Actualmente, solo una porción de 96 hectáreas adjudicada al Decanato de Ciencias Veterinarias de la Universidad Centroccidental “Lisandro Alvarado”, y donde se ubica la casa ancestral, conserva el nombre de *Hacienda El Torrellero*.

En el mapa que se presenta a continuación se observa la relación entre la superficie original del *Hato El Torrellero* y la de la actual *Hacienda el Torrellero*.

Cartograma 4 HATO EL TORRELLERO (1815 – 1966) VS HACIENDA EL TORRELLERO (1966-Actualidad)



La foto que se presenta a continuación muestra los potreros de El Torrellero, particularmente los conocidos como San Nicolás que se ubican en la porción norte del antiguo hato comenzando en el borde de la población de Sarare¹³² hasta

¹³² También conocidos como terrenos o potreros de San Nicolás.

finalizar al pie del Cerro de La Vieja que se ven al fondo en la fotografía:

Imagen 15

POTREROS DEL ANTIGUO HATO EL TORRELLERO

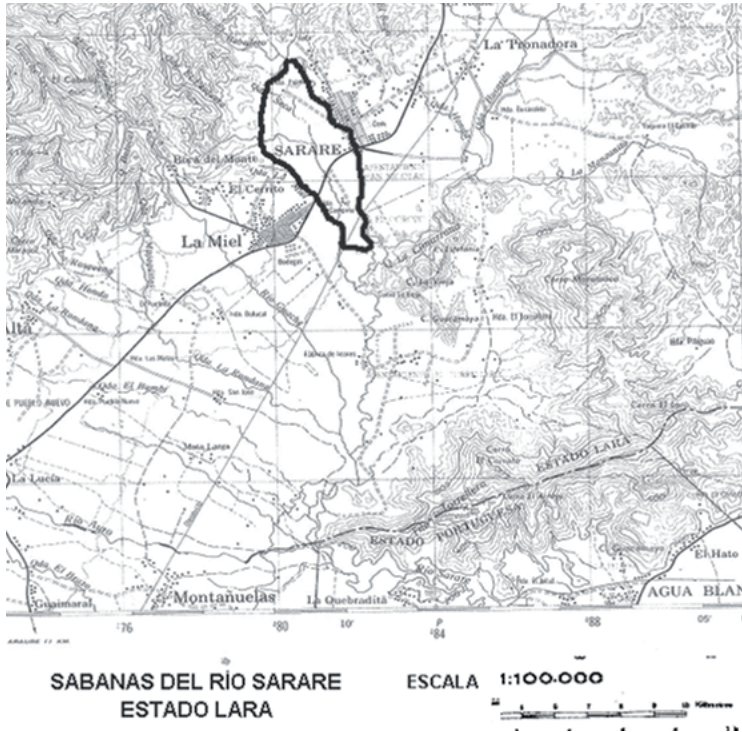


FUENTE: Fotografía tomada por el autor el 13 de Julio de 2003.

2. Hacienda Palmira

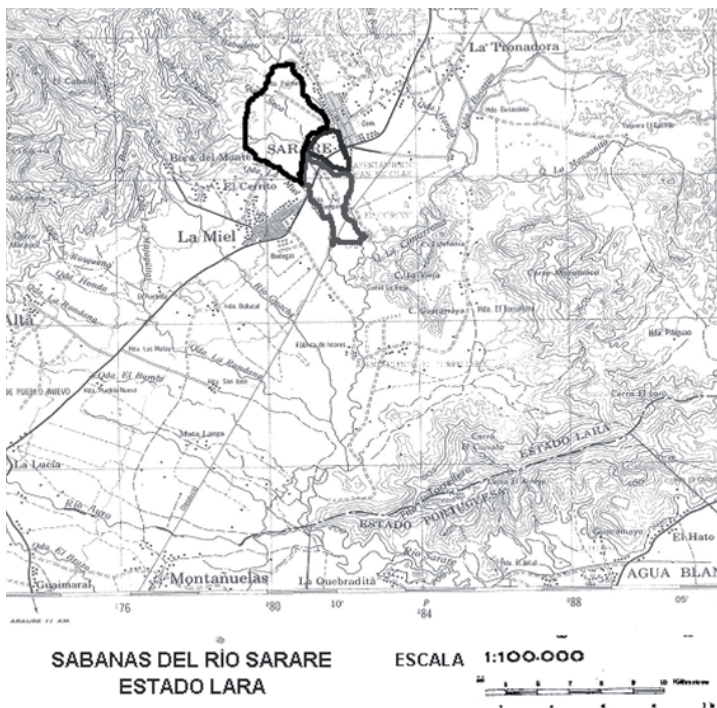
También conocida como *Fundo La Trinidad* o *Estancia La Coromoto* es una finca tradicional en Sarare, ubicada justo al lado del poblado y separadas solo por el río. Su vocación ancestral es la caña de azúcar, estando presente también, en varias épocas, la ganadería.

Cartograma 5 HACIENDA PALMIRA Siglo XIX - 1905



Esta hacienda fue dividida inicialmente en dos porciones: la *Estancia la Coromoto* y *Palmira*; de esta última, posteriormente, surgió *La Campiña*, como puede verse en el siguiente mapa:

Cartograma 6 HACIENDA PALMIRA DIVISIÓN SUFRIDA DURANTE EL SIGLO XX



a) La porción más al norte llamada *La Trinidad*, *Palmira Vieja* o *Estancia La Coromoto*, ubicada entre el río Sarare y la quebrada de La Miel y, entre el antiguo camino del Llano, que pasaba por Las Vueltas bordeando el pie del Cerro Azul hasta el nuevo camino del Llano desaparecido en la década de 1950 por la construcción de la carretera nacional.

Posee tradición de cultivo y explotación de caña de azúcar que era procesado a papelón en el trapiche que allí existía. Aunque no están disponibles, al igual que en otras explotaciones de la zona, los registros de producción en este rubro, se puede inferir que eran altos, ya que en los documentos de venta hacia la década de 1920, relacionan la presencia de una gran cantidad de bueyes que se

utilizaban para el transporte en carretas de la caña desde el corte al trapiche.

Era la primera finca de las Sabanas del Río Sarare que se encontraba al llegar por el camino de Las Vueltas, lo que le proporcionaba una ubicación estratégica para la comercialización de sus productos.

La siguiente fotografía corresponde a una pintura hecha de la casa de adobe y tejas que existía en esta estancia hacia principios del siglo XX.

Imagen 16 CASA DE LA ESTANCIA LA COROMOTO



FUENTE: Fotografía tomada por el autor el 22 de Diciembre de 2006 de la pintura original realizada por JOTA (Josefina Viacaba) en 1980 y conservada en la casa de la familia Mascia en Sarare.

La residencia de dueños de finca en las unidades de producción en el período de estudio era rara. La mayoría de ellos habitaban casas en las poblaciones de Sarare, La Miel, Cabudare, Acarigua y hasta Barquisimeto. El hecho de la existencia de una casa con tales características de construcción, afianza la idea que la hacienda era una estancia, ya que permitía el alojamiento cómodo de sus propietarios, cuando así lo requirieran.

El siguiente cuadro relaciona los propietarios de esta estancia:

Cuadro 12
Relación de Propietarios de la Hacienda Palmira,
La Trinidad o Estancia la Coromoto Sarare – Estado Lara
1900-1950

Mes/Año	Propietario	Precio De Compra (Bolivares)
Ago/1950	Francisco y José Álvarez Oropeza	300.000,00
Sep/1947	Manuel Salvador Izarra	250.000,00
Sep/1942	José Manuel Tamayo	67.000,00
May/1932	Gerardo Piñero Giménez	160.000,00
Jul/1931	Benjamín Pérez Pérez	35.000,00
Nov/1930	Benjamín Pérez Pérez y Carlos José Parra	200.000,00
Nov/ 1926	Fortunato Corvaia	108.000,00
Nov/1928	Francisco de Paula Andrade Rivero	40.000,00
Nov/1924	Juan Bautista Barrios Yépez	40.000,00
Abr/1923	Francisco de Paula Andrade Rivero	s/d
Sep/1921	Luís Polanco	s/d
Jul/1918	Pedro y Jorge Handule	60.000,00
Abr/1917	Domingo Antonio Yépez Gil	40.000,00
May/1905	Gerónimo Viacaba Salazar	3.000,00
May/1905	Francisco Seijas	6.000,00
s/d	Cecilio Carrera y sus hijos Gregorio, Eladio y Ambrocía Carrera	s/d
s/d	Gral. Eloy Polanco	s/d

FUENTE: Documentos de los Protocolos del Registro Subalterno Municipio Palavecino, Estado Lara.

s/d: Sin Datos

Cuadro Elaborado Por: Naudy Trujillo Mascia

b) La porción central de la hacienda conservó el nombre original *Palmira*.

Su dedicación productiva fue mixta ya que servía de potreros de pastoreo de ganado y de siembra de frutas y hortalizas.

Esta fotografía muestra una pintura de la casa de la Hacienda Palmira que estaba construida de paredes de adobe y originalmente con techo de palma que luego fue sustituido por zinc:

Imagen 17
CASA DE LA HACIENDA PALMIRA



FUENTE: Fotografía tomada por el autor el 22 de Diciembre de 2006, de la pintura original realizada por ESPINOZA (Edgar Espinoza) en 1975 y conservada en la casa de la familia Mascia en Sarare.

El cuadro siguiente nos muestra los propietarios que ha tenido la finca:

Cuadro 13
Relación de Propietarios de la Hacienda Palmira

Mes/Año	Comprador	Precio (Bolivares)
1973	Francisco Álvarez Oropeza	100.000,00
Jun/1941	Genoveva Viacaba de Mascia	5.000,00

Feb/1934	Genoveva Insausti de Viacaba Genoveva y Josefina Viacaba Insausti	4.000,00
1928	Genoveva Insausti de Viacaba y María Teresa, Genoveva y Josefina Viacaba Insausti	Herencia
1905	Gerónimo Viacaba Salazar	3.000,00
1905	Francisco Seijas	6.000,00
s/d	Cecilio Carrera y sus hijos Gregorio, Eladio y Ambrocía Carrera	s/d
s/d	Gral. Eloy Polanco	s/d

FUENTE: Documentos de los Protocolos del Registro Subalterno Municipio Palavecino, Estado Lara.

s/d: Sin Datos

Cuadro Elaborado Por: Naudy Trujillo Mascia

c) La parte sur de Palmira correspondiente a lo conocido como *El Tenerife*, de producción mixta de ganado y caña para papelón, y *La Vega*, un conuco de autoconsumo familiar; toda esta porción se conformó, en 1942, en *La Campiña* que desde entonces continuó sus actividades como fundo ganadero de leche.

La siguiente foto de mediados de los años 1920 muestra a Pompeyo Gudiño (Padre), hijo del propietario de la finca Gerónimo Viacaba, al lado del motor del trapiche de *El Tenerife*.

Imagen 18
POMPEYO GUDIÑO (PADRE) EN EL
TRAPICHE DE EL TENERIFE O HACIENDA LA CAMPIÑA
Año 1920



FUENTE: Reproducción electrónica del original perteneciente a la colección de la Familia Mascia

3. *Potreros Comunes de La Miel*

Terrenos ubicados alrededor del poblado del mismo nombre; aunque constituyeron tradicionalmente una Posesión Comunal de Labor, a finales del siglo XIX y principios del XX están asociados a estas tierras nombres de grandes propietarios como Jesús María Prado, Jesús Romero Prado, Ángela Romero Prado de Bello, Eugenio Romero, Benito y Juan Sánchez, Juan y Eustaquio Carmona y Luís Silva.

4. *Haciendas Saruro y Malagana*

Corresponden a un grupo complejo de posesiones de terreno ubicadas al sur de la población de La Miel, que se conocen genéricamente con cualquiera de estos dos nombres.

A finales del siglo XIX y principios del XX, estaban fundamentalmente orientadas hacia el cultivo de caña de azúcar; sin embargo también existía algo de terrenos de cría

y a la porción denominada *Malagana* se le refiere en varios documentos de la época como un terreno de tempero¹³³ y labor, por lo que debe clasificarse como una estancia.

Con la información documental de linderos, puede aproximarse a la ubicación de las, por lo menos, cuatro porciones que constituían el grupo de posesiones. Identificándolas con letras de la A a la D, las tres primeras se les conocían como *Saruro* y se distinguían con el nombre del propietario y a la porción D se le conocía como *Malagana*.

Observémoslo en el siguiente mapa:

Cartograma 7 PORCIONES DE LAS HACIENDAS DENOMINADAS SARURO Y MALAGANA 1879-1931



SABANAS DEL RÍO SARARE
ESTADO LARA

ESCALA 1:100.000

A= Saruro, B= Saruro, C= Saruro, D= Malagana

¹³³ Léase: descanso, solaz. El término puede provenir de temperar, que coloquialmente es “pasar algún tiempo”.

Las complicadas operaciones de compra venta de terrenos en estas explotaciones podemos verificarlas en el siguiente cuadro:

Cuadro 14
Relación de Propietarios de la Hacienda Saruro
Sarare – Estado Lara

MES/AÑO	COMPRADOR	PORCIÓN	PRECIO (Bolivares)
May/1932	Juan Penzini Hernández	A, B, C	64.000,00
Dic/1931	Gral. Emilio Rivas	A, B, C	64.000,00
Oct/1931	Juan Penzini Hernández	A, B, C	60.000,00
Sep/1931	Alfredo Izaguirre y Armando Martínez	D	50.000,00
Sep/1931	Gral. Emilio Rivas	A, B, C	120.000,00
Jun/1928	Miguel Bravo Riera	C	2000,00
Ene/1928	Ángela Romero Prado de Bello	C	Herencia
Nov/1926	Miguel Bravo Riera	A, B	120.000,00
Oct/1926	Marcial Garmendia	D	50.000,00
Feb/1925	Miguel Bravo Riera	D	s/d
Feb/1925	Marcial Garmendia	A, B	s/d
s/d	Rafael Suárez García	A, B, D	s/d
Dic/1913	Eugenio Romero	C	s/d
s/d	Dolores, Juan, Julia y Basilia Gordillo	C	Herencia
1910	Amabilis Solaigne	C, D	s/d
s/d	Henrique Orozco	C	s/d
1879	Engracia Mujica de Tovar y Francisco, Antonio, Andrés, Gertrudis, Eloisa, Bernardo y Engracia Tovar Mujica	D	Donación

s/d	Andrés Tovar	D	Encargado
s/d	José Andrés Tovar Roas	A/B/C/D	s/d

FUENTE: Documentos de los Protocolos del Registro Subalterno Municipio Palavecino, Estado Lara.

s/d: Sin Datos

Cuadro Elaborado Por: Naudy Trujillo Mascia

A continuación se presenta una fotografía que muestra una siembra de caña de azúcar ubicada en los terrenos al sur oeste del Cerro de la Vieja, en el área de convergencia limítrofe de las antiguas propiedades El Torrellero, Malagana y Saruro.

Imagen 19
CERRO LA VIEJA VISTO DESDE LOS CAÑAVERALES DE LA ZONA DE CONVERGENCIA DE EL TORRELLERO, SARURO Y MALAGANA



FUENTE: Fotografía tomada por el autor el 13 de Julio de 2003.

5. *Hacienda Botucal*

Es una unidad de explotación de orientación ganadera reconocida durante todo el siglo XX. Ha sido difícil encontrar la tradición de propiedad ancestral de esta finca. Se sabe que durante la segunda mitad del siglo XX perteneció a la familia

Campins de origen acarigüeño y que antes había pertenecido a la familia Carrizales.

Esta referencia, su ubicación espacial y la suma de algunas referencias documentales sobre límites de explotaciones del área, sugiere que *Botucal* podría haber estado, en tiempos pasados, integrado a los fundos *Cerro Gordo*, *Los Libres* o posiblemente hasta a *Pueblo Nuevo* o *San José*.

La fotografía a continuación muestra uno de los potreros de Botucal vecinos a la carretera nacional de los llanos.

Imagen 20 POTREROS DE LA HACIENDA BOTUCAL



FUENTE: Fotografía tomada por el autor el 12 de Diciembre de 2006.

Nótese las sabanas del tipo arboladas ideales para la ganadería por poseer abundante frescor ambiental y sombra para la rumia de los animales. Al fondo se observa la *Serranía de El Chivato*, que es la división natural entre las Sabanas del Río Sarare ubicadas en el Sarare del Estado Lara, y las Sabanas del Río Sarare ubicadas en Agua Blanca en el Estado Portuguesa.

6. *Hacienda Pueblo Nuevo*

Esta finca y El Torrellero son las más grandes de la zona de las Sabanas del Río Sarare durante el siglo XIX.

Además de la producción de ganado, en Pueblo Nuevo se cultivaba caña, maíz y otros vegetales y se explotaban los ricos bosques que poseía para extraer madera destinada a la construcción en los pueblos aledaños.

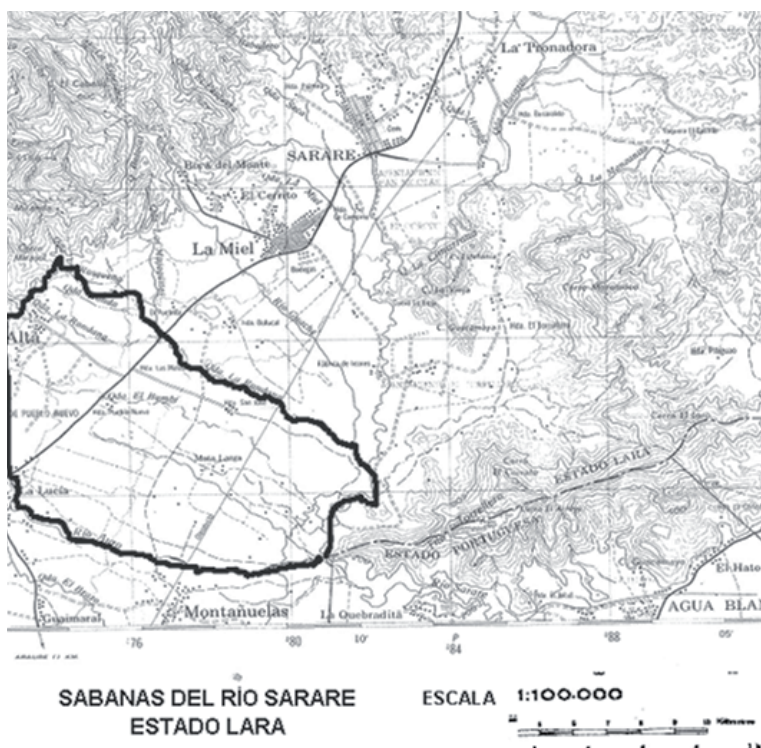
En 1829, por documento registrado¹³⁴, Francisco Antonio Tovar compra al Capitán José Nicolás Torrellas¹³⁵ por 900 pesos las tierras de cría y labor denominadas *Pueblo Nuevo, Roldana y Bacalas*¹³⁶. Estos terrenos se ubicaban dentro de un polígono delimitado por la Quebrada la Roldana hasta desembocar en el Río Sarare, y por el Río Auro a las serranías corrientes abajo hasta el Río Sarare, conteniendo dentro de sí los potreros y fundos Sabana Alta y Mata Larga así como la hacienda de caña San José, como vemos en el siguiente mapa:

¹³⁴ Registro Principal de Barquisimeto. Sección Escribanías 1829. Folio 19. 20 Feb 1829.

¹³⁵ José Nicolás Torrellas, presumiblemente el padre o el hermano del Pbro. y Capitán Andrés Torrellas, actuaba en este acto como apoderado de los hermanos Laurencio, Pedro, Pablo, Atanasio y Juana González Hernández (Herederos de Antonio González y Josefa Hernández), José Zabián Petit (Viudo de Felipa González Hernández) y José Eugenio Petit (Esposo de Isabel González).

¹³⁶ Aparece Bacalas en la transcripción del documento original, al cual no se tiene acceso en el Registro Principal por su antigüedad. Es muy probable que la grafía correcta en el original sea Botucal; puede presumirse tal cosa, debido a que las actuales fincas San José (antes Pueblo Nuevo) y Botucal están separadas por la Quebrada La Roldana.

Cartograma 8 HACIENDA PUEBLO NUEVO 1829



A Francisco Antonio Tovar, quien poseía además las haciendas Bureche y Papelón en el Valle del Río Turbio, lo heredan sus hijos José Andrés Tovar y José Francisco Tovar quienes hacen la partición de derechos en 1851.

La siguiente fotocomposición muestra los llanos de Acarigua abriéndose desde las Sabanas del Río Sarare como continuación de las tierras de *Pueblo Nuevo*.

Imagen 21 HACIENDA PUEBLO NUEVO



FUENTE: Fotografía tomada por el autor el 27 de Diciembre de 2006.

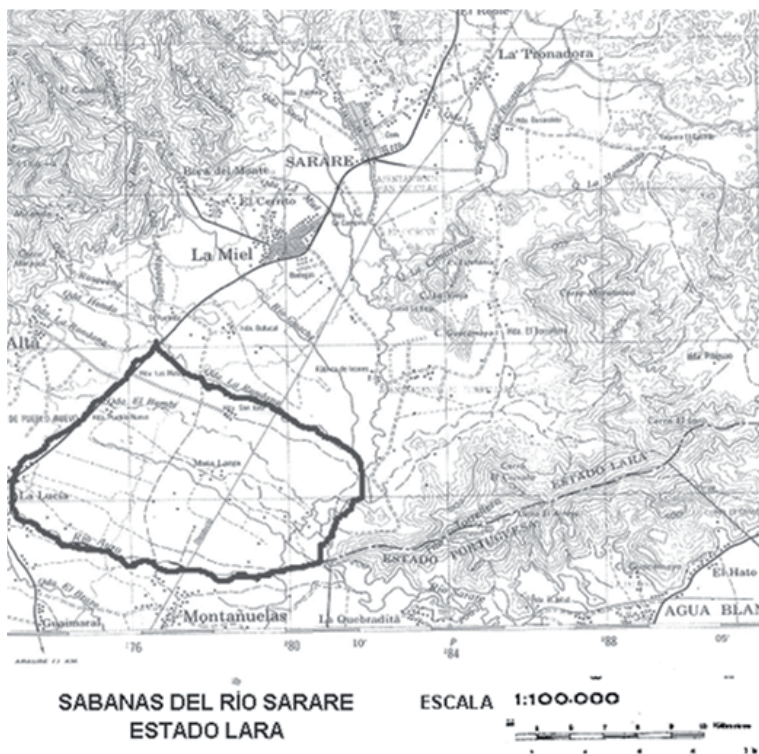
Posteriormente la Hacienda Pueblo Nuevo fue dividida en dos porciones tomando como referencia el Camino de los Llanos:

a) La porción denominada *San José* delimitada por el río Sarare, el camino de los Llanos, la quebrada La Roldana y el río Auro, fue donada¹³⁷ junto con otros bienes, por José Andrés Tovar en 1879 a los herederos de su fallecido hijo Andrés Tovar.¹³⁸

¹³⁷ Registro Subalterno de Palavecino. Protocolo Primero 1879; Documento de fecha 03 Sep 1879.

¹³⁸ Los herederos, representados en el acto por sus hermano y tío respectivamente, eran Engracia Mujica de Tovar, sus hijos menores Francisco Antonio, Andrés, Gertrudis, Eloisa, Bernardo y Engracia Tovar Mujica.

Cartograma 9 HACIENDA SAN JOSÉ 1879



Los terrenos de esta hacienda están relacionados con la llamada *Mochila* de José Francisco Tovar, la hacienda *Cerro Gordo* y el *Fundo Los Libres* de los Hermanos Carrizales.

La tradición de propietarios de esta finca podemos observarla en el siguiente cuadro:

Cuadro 15
Relación de Propietarios de la Hacienda San José
en la Posesión Pueblo Nuevo
Sarare – Estado Lara

AÑOS	PROPIETARIOS	PROCEDENCIA
1950	Elías Saap	Líbano
s/d	Adelis, Roque, Lola y María Pastora Carrizalez Tovar	Sarare
s/d	Alejandro Carrizales y Engracia Tovar Mujica de Carrizales	Sarare
¿1905?	Víctor Nazario Sosa	Acarigua
1879 -1887	Engracia Mujica de Tovar y Francisco Antonio, Andrés, Gertrudis, Eloisa, Bernardo y Engracia Tovar Mujica	Sarare
¿1870?	Andrés Tovar Posadas (Administrador)	Sarare
¿1840?	José Andrés Tovar Roas	Sarare
1829	Francisco Antonio Tovar	Sarare
¿1820?	Laurencio, Pedro, Pablo, Atanasio, Juana, Felipa e Isabel González Hernández	Acarigua
s/d	Antonio González y Josefa Hernández	s/d
¿1560 – 1800?	¿Encomenderos?	¿España?

FUENTE: Documentos de los Protocolos del Registro Subalterno Municipio Palavecino, Estado Lara

s/d: Sin Datos

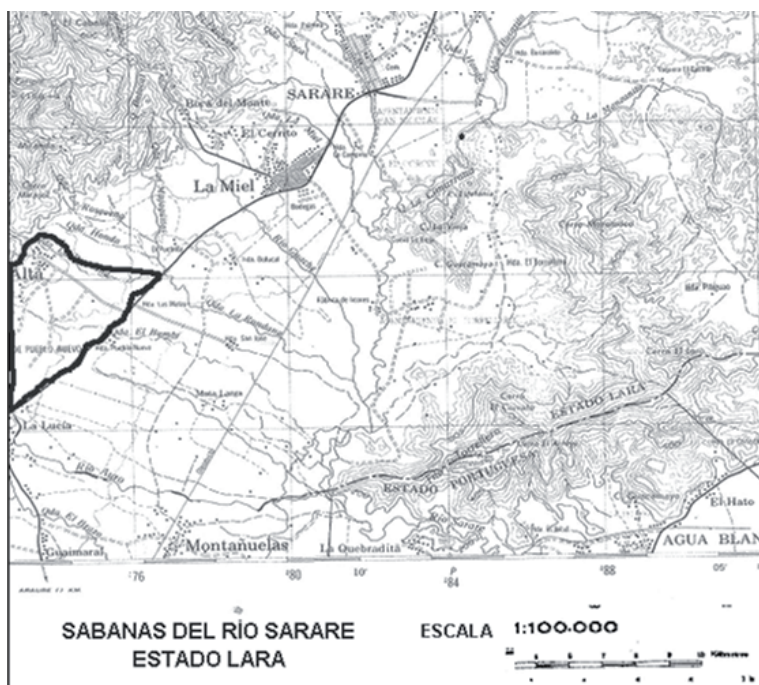
Cuadro Elaborado Por: Naudy Trujillo Mascia

b) La porción que conservó el nombre *Sabanas de Pueblo Nuevo* o *Sabana Alta* delimitada por el camino de los llanos, el río Auro, la quebrada La Roldana y la serranía conocida como de Las Guacas o Cerro Azul, fue vendida en 1880 a Nicolás Mujica por 2600 bolívares o 500 venezolanos, quien luego de

un año la vendió por 3600 bolívars a Víctor Sosa.¹³⁹

Sin conocer los propietarios en el ínterin, en 1927 estas tierras aparecen como herencia de Eugenio Romero a su Esposa, Isabel Prado de Romero y sus hijos Jesús e Ángela Romero Prado. Todavía en 1942 eran de propiedad de Isabel de Romero:

Cartograma 10 HACIENDA PUEBLO NUEVO 1881



La siguiente fotografía tomada desde los potreros norte de *Botucal* muestra al fondo la serranía de Las Guacas y a su pie Sabana Alta.

¹³⁹ Registro Subalterno de Palavecino Protocolo Primero 1879; Documentos de fecha 11 de Abril de 1880 y 08 de Marzo de 1881.

Imagen 22
SERRANÍA DE LAS GUACAS Y PARTE DE CERRO AZUL
VISTOS DESDE LOS POTREROS NORTES DE LA
HACIENDA BOTUCAL



FUENTE: Fotografía tomada por el autor el 27 de Diciembre de 2006.

Como hemos observado, la propiedad de la tierra en las Sabanas del Río Sarare estaba limitada a poquísimas familias; no obstante, en una recopilación de información preparada por el Cronista del Municipio Palavecino del Estado Lara, el Prof. Taylor Rodríguez, se mencionan los propietarios de animales en Sarare a finales del siglo XIX que no aparecen como dueños de tierras; veamos:

Cuadro 16
Propietarios Pecuarios de Sarare a finales siglo XIX

PROPIETARIO	VACAS	CABRAS	OVEJAS	CABALLOS	BURROS
Víctor Salguero	20	0	0	3	6
Leonidas Vásquez	100	0	0	4	8
Federico Flies	140	0	0	2	4
Isidoro Artilles	30	0	0	50	3

Ma. de los Santos Colmenares	30	0	0	0	0
Zoila de Gómez	55	0	0	0	0
H. H. León	12	0	6	6	6
Rafael Rodríguez	10	0	0	5	4
Antonio Caro	10	0	0	2	3
Andrés González	60	10	4	5	2
Juan Carmona	12	0	0	5	5
Juan Carrera	20	0	0	5	0
José María Insausti	44	8	0	3	24
Hermógenes Serrano	30	0	0	4	28
Gualberto Colmenárez	30	4	3	5	0
Juan J. Colmenárez	50	0	0	3	0

FUENTE: RODRIGUEZ, Taylor. **Propietarios Pecuarios de Sarare en el siglo XIX.**
Cuadro Elaborado Por: Naudy Trujillo Mascia

Esto se debe a la práctica común de la explotación de algunas porciones de estas grandes haciendas, ya sea por alquiler o por negocio de aparcería, por parte de pequeños productores que no poseían terrenos propios.

Por otro lado, la gran heterogeneidad encontrada en la tenencia y propiedad de las tierras de las Sabanas del Río Sarare en el período de estudio (Posesiones, parcelas comuneras, particiones, ect.), tema que escapa al objetivo de este trabajo, promueve la apertura en el futuro de una investigación particular al respecto.

2.5 Comercio Ganadero y Circulación Económica

La Región Barquisimeto ya existía como zona de asentamiento, producción e intercambios de pobladores indígenas antes de la llegada de los españoles. Sin embargo, "la efectividad mercantil de Barquisimeto se hizo patente en

el siglo XVII en el sentido de favorecer que surgieran diversas localidades en la depresión Turbio - Yaracuy que jaloneaban el camino de Barquisimeto a la mar. De Barquisimeto partía la vía a los llanos, lo cual la hacía de paso obligado para las relaciones comerciales (...) entre Coro y los llanos, cuyos antecedentes (...) son indígenas y con base en el comercio de sal (...) En el siglo XVIII toman forma al contacto de la vía de los llanos las localidades de Sarare y Agua Blanca”¹⁴⁰

La importante actividad comercial de la zona de Sarare, la cual fue inclusive reseñada con asombro por viajeros extranjeros, determinó el decreto de creación por parte de la Diputación Provincial de Barquisimeto de la Aduana de Gamelotal en 1834, cobrándose medio real por cada bestia de arreo y un cuartillo por cabeza de cerdo.¹⁴¹

Las Sabanas del Río Sarare luego de la Guerra de Independencia, desarrollaron el negocio pecuario que abastecía su mercado local y el de Barquisimeto con los animales criados en la zona. Esta condición, además de su privilegiada y estratégica ubicación como cruce de caminos entre Lara, Portuguesa y Cojedes, determinó su elección como zona de operaciones militares durante la Guerra Federal.

Zamora, ya en sus preparativos en Curazao para la invasión de Venezuela, pensó avanzar hacia Barquisimeto y de allí a los llanos de Cojedes, Portuguesa y Barinas por ser estas regiones:

“... abundantes entonces de ganados y caballos, por tener excelentes territorios para la guerra, y centros poderosos de opinión armada a favor de la causa federal.”¹⁴²

¹⁴⁰ VILA, Marco Aurelio: **Antecedentes Coloniales de Centros Poblados de Venezuela**. 1978. p 34.

¹⁴¹ RODRÍGUEZ, Taylor. **Actividades Productivas en Sarare del siglo XVIII**. Entrevistas 2004.

¹⁴² VILLANUEVA, Laureano. **Vida del Valiente Ciudadano General Ezequiel Zamora**. 2001. p 349.

Se ha referido la presencia, campamentos o paso de tropas al mando de Zamora y Falcón en Sarare en marzo y abril, así como en septiembre y octubre de 1859.¹⁴³

De hecho, el rebaño sarareño sucumbió por los efectos de la Guerra Federal debido a que sus animales fueron tomados drásticamente como fuente de suministros para las tropas. Como lo explica muy bien Villanueva, en su biografía de Zamora:

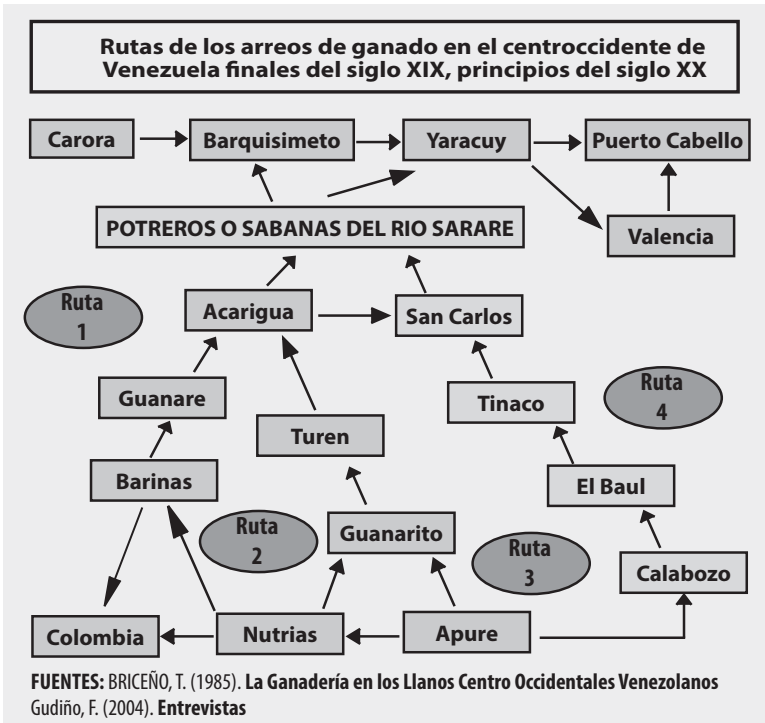
“...se recogían ganados y caballos por las sabanas vecinas: pues era costumbre de carácter natural, que las tropas de unos y otros se alimentaran con los ganados de los particulares y usaran sus bestias, sin que se pensara en pagarlos; de lo que se originó al fin de la guerra, la ruina de las familias, de la industria pecuaria y la desolación de caseríos y las ciudades...”¹⁴⁴

La búsqueda desesperada por soluciones para tal situación, que fundamentalmente afectaba el suministro de cueros y carne a Barquisimeto y casi descalabra la economía de la zona, provocó que los ganaderos de las Sabanas de Sarare establecieran, como fórmula de salvar sus negocios, una política de renovación de sus vaqueras mediante la compra de ganado llanero y el cambio de patrón tecnológico de la producción, ya que se dejó de criar ganado para pasar a la utilización de sus extensos potreros de pasto natural como estancias exclusivamente de ceba. Con este fin se hicieron converger en Sarare cuatro rutas de arreo de ganado provenientes de los llanos centrales y occidentales. (Ver figura # 1)

¹⁴³ *Ibid.* pp 279,282, 347 y 349.

¹⁴⁴ *Ibid.* p 254.

Figura 1



Por otro lado, estas rutas favorecían el comercio de ganado barinés y portugueseño, ya que la venta de su ganado a Caracas y Valencia era mucho más difícil porque se efectuaba:

“...haciendo un viaje de mas de 100 leguas por un camino de bastante piedra, sin los puentes necesarios, con doble peaje que pagar y expuestos a que al fin de tal jornada que los arreadores con encontraran compradores en las playas del (Cabiales y) Guaire como frecuentemente sucede a otros ganados mucho mejores de Calabozo, Los Tiznados y varios puntos mas cercanos que Barinas”¹⁴⁵

¹⁴⁵ GARCÍA MÜLLER, Luís. *Estructura Económico Social de la Formación Republicana Barinense*. 1810-1899. 1997. p 63.

Oportunidad que capitalizaron los ganaderos larenses y en particular los que poseían sus haciendas en Sarare.

El repunte de la economía de la zona de Sarare a finales del siglo XIX debió llegar a un alto nivel de importancia que indujo que:

“El 14 de Julio de 1894 el gobierno nacional celebró un contrato con el Gral. Leoncio Quintana, por el cual le concedió el derecho exclusivo para establecer un cable aéreo de transporte desde un punto cualquiera, el que más conveniente juzgara el contratista, en los distritos Sarare y Agua Blanca, en los Estados Lara y Zamora, hasta Puerto Cabello (...) con el objetivo principal de transporte de guano y nitratos, cuya explotación se propone realizar el Gral. Quintana, además de mercaderías, frutos o cualquier otra cosa”¹⁴⁶

Hecho que constituye uno de los antecedentes históricos del teleférico en Venezuela.

En una reseña que hace el Diario de Caracas en marzo de 1896 ¹⁴⁷ el precio de venta de ganado era de 6 Bs./@¹⁴⁸ para el ganado regular y 6,5 Bs./@ para el ganado gordo.

Esa misma reseña nos indica que el 28 de marzo de 1896 entraron al *Matadero de Ganado de Caracas* 141 animales que pesaron 102.534 libras¹⁴⁹, por lo que podemos inferir que en esa época un animal en condiciones de sacrificio rondaba los 335 kilogramos de peso vivo.

El comercio de ganado se fue desarrollando, al punto de que algunos representantes de casas comerciales establecidas

¹⁴⁶ ARCILA FARIAS, Eduardo: **Historia de la Ingeniería en Venezuela. Tomo II.** 1961. p 290-292

¹⁴⁷ **EL DIARIO DE CARACAS:** 30 Marzo 1896. **Ganado** (Reseña). p 3.

¹⁴⁸ Según el trabajo de Lisandro Alvarado: *Pesos y Medidas Usados en Venezuela*, publicado originalmente en 1923, incluido en ALVARADO, Lisandro. **Ciencia, Literatura e Historia: Selección de Textos.** 2005. p 237; una Arroba, cuyo símbolo es @, corresponde en medidas actuales a 11.5 kilogramos. Asimismo, 100 Libras corresponden a 4 Arrobas o 1 Quintal; lo que es en medidas actuales 46 kilogramos.

¹⁴⁹ **Idem.**

en ciudades del centroccidente como Barquisimeto o mercaderes independientes se encargaban del negocio. Tal es el caso de un personaje identificado como G. Peña, quien en un aviso de prensa en 1906 anuncia sus servicios de "Compra y Venta de Ganado en Acarigua, a consignación con módica comisión".¹⁵⁰

Una de las consecuencias de la "pacificación" lograda en Venezuela luego de entrado el siglo XX, es sin duda el aumento del comercio y consumo de carne. Con respecto a ello, el gobierno del presidente Cipriano Castro decide la construcción de Mataderos en los principales centros poblados y ciudades del país, entre otras medidas que pretenden organizar algunos aspectos sanitarios en Venezuela. Estos mataderos, encargados a las *Juntas de Fomento* locales, pretendían organizar el expendio de carne como medida de higiene y salubridad públicas, evitando la matanza y ventas en las casas particulares a la vez que proveían de una renta fija para el financiamiento de la administración municipal.¹⁵¹

La correspondiente *Junta de Fomento Agrícola y Pecuario* designada para el Estado Lara, había quedado conformada el 14 de Julio de 1907 por los señores Manuel Silveira, como Presidente, Antonio María Pineda como 1º Vicepresidente, Manuel Rodríguez Garmendia en el cargo de 2º Vicepresidente, Jesús María Insausti y Pedro Sandoval Vargas asumían la Tesorería, y R. Fortunato Arráez en calidad de Secretario.¹⁵² Entre otras obligaciones esta junta tenía la dirección de la C. A. *Matadero Público* de Barquisimeto¹⁵³ el cual se servía de ganado proveniente de fincas en Sarare.

¹⁵⁰ **ECO INDUSTRIAL**. Oct 1906. **G. Peña** (Anuncio Publicitario). p 2.

¹⁵¹ Cfa: Artículo Fomento aparecido en **ECO INDUSTRIAL**. Oct 1907. pp 1-2, con los documentos 67 y 82 del **BOLETÍN DEL ARCHIVO HISTÓRICO DEL ESTADO COJEDES** N° 8/9 2003.

¹⁵² **EL ESTADO LARA**. Jul/1907. **Junta de Fomento Agrícola y Pecuario**. (Reseña). p 2.

¹⁵³ **ECO INDUSTRIAL**. Ago/1906. **Beneficio** (Reseña). p 2.

Ya para el año 1908, se reportan matanzas y beneficio de 5 reses y 6 cerdos diarios en el matadero de Barquisimeto.¹⁵⁴

Hacia 1915, Antonio Álamo escribe sobre la situación ganadera en un artículo sobre el Estado Lara aparecido en el periódico *Gaceta Profesional* y en el cual menciona:

“En materia de cría es notable el ensanche. En Carora existen hatos y se exporta el ganado con regularidad para esta plaza (Barquisimeto), la de El Tocuyo y Trujillo. Posesiones de cría como Cujicito, Las Cojobas, etc. (En los alrededores de Sarare) del Distrito Cabudare han sido reorganizadas y ensanchadas (...) son innumerables los terrenos que se han transformado en potreros...”¹⁵⁵

Para 1921, el precio del ganado en Apure era de aproximadamente de 6.4 Bs./@; si se calcula la merma en unas 2 @/res por efectos del viaje, los gastos de traslado hasta Valencia en unos 1000 bolívares (Lo que incluía el pago de los peones arrieros, el descanso en potreros, la alimentación del ganado y otros gastos) y el impuesto nacional por venta de reses en 4 Bs./Res, el cobro del ganado en pie en Valencia a razón de 9,66 Bs./@ se justificaba plenamente.¹⁵⁶

El siguiente cuadro muestra los precios de algunos productos y subproductos de origen animal, a mediados de 1930:

¹⁵⁴ **ECO INDUSTRIAL**. Jun/1909. C.A. **Matadero Público** (Anuncio Publicitario). p 3.

¹⁵⁵ **ÁLAMO**, Antonio. **El Estado Lara**. En **GACETA PROFESIONAL** Nov/1915 pp 28-29.

¹⁵⁶ **BRICEÑO**, Tarcila. **Op. Cit.** p 226.

Cuadro 17 ¹⁵⁷
Precios de la Plaza.
Productos y Subproductos de origen Animal.
Barquisimeto - Julio 1930

PRODUCTO	PRECIO (Bolivares)	CANTIDAD ¹⁵⁸
Cuero de Res	42	Quintal
Graso de Res	52	Quintal
Manteca de Cerdo	32	40 Libras
Piel de Chivo	37,12	@ (Arroba)
Queso Carora	100	Quintal
Queso Llanero	108	Quintal
Salón de Chivo	32	5 Arrobas

El siguiente cuadro nos ilustra acerca de la situación de la producción ganadera de la zona de las Sabanas del Río Sarare hacia el final del período histórico de estudio:

¹⁵⁷ Cuadro idéntico al aparecido en **ECO INDUSTRIAL**. Jul/1930. p 1.

¹⁵⁸ Según el trabajo de Lisandro Alvarado: *Pesos y Medidas Usados en Venezuela*, publicado originalmente en 1923, incluido en ALVARADO, Lisandro. *Ciencia, Literatura e Historia: Selección de Textos*. 2005. p 237; una Arroba, cuyo símbolo es @, corresponde en medidas actuales a 11.5 kilogramos. Asimismo, 100 Libras corresponden a 4 Arrobas o 1 Quintal; lo que es en medidas actuales 46 kilogramos.

Cuadro 18
Número y Clasificación de Semovientes en Fondos
Censados por el Censo Pecuario Municipio Sarare del
Distrito Palavicini del Estado Lara. 1937

CLASE DE GANADO	MUN. SARARE	DTTO. PALAVICINI	%	EDO. LARA	%
Vacas de Cría	1406	2219	63,4	32026	4,4
Vacas de Ordeño	421	1265	33,3	24574	1,7
Vacas Horras	103	114	90,4	2635	3,9
Toros	152	239	63,6	3462	4,4
Novillos	583	710	82,1	15399	3,8
Bueyes	6	12	50,0	690	0,9
Mautes	664	1270	52,3	20214	3,3
Becerras	0	0	0,0	4196	0,0
Bovinos Cimarrones	60	60	100,0	499	12,0
Becerras sin Destetar	444	1342	33,1	17776	2,5
Total Bovinos	3839	7231	53,1	121471	3,2
Caballos	118	162	72,8	1375	8,6
Yeguas	188	224	83,9	2653	7,1
Equinos Cimarrones	0	0	0,0	10	0,0
Total Equinos	306	386	79,3	4038	7,6
Mulos	25	41	61,0	572	4,4
Mulas	30	44	68,2	670	4,5
Total Ganado Mular	55	85	64,7	1242	4,4
Chivos	119	155	76,8		
Cabras	59	98	60,2		
Total Caprinos	178	253	70,4		
Carneros	0	34	0,0		
Ovejas	0	180	0,0		
Total Ovinos	0	214	0,0		

Cerdos	557	736	75,7		
Cerdas	60	130	46,2		
Total Porcinos	617	866	71,2		
Caballos de Trabajo	23	54	42,6		
Yeguas de Trabajo	0	2	0,0		
Mulos de Trabajo	3	11	27,3		
Mulas de Trabajo	14	46	30,4		
Burros de Trabajo	8	35	22,9		
Total Animales de Trabajo	48	148	32,4		

FUENTE: Ministerio de Agricultura y Cría. **Censo Pecuario de 1937.**

Cuadro Elaborado por: Naudy Trujillo Mascia

CAPÍTULO III

PRÁCTICAS GANADERAS Y SANITARIAS ANIMALES EN LAS SABANAS DEL RÍO SARARE, 1830-1936

3.1 Prácticas Ganaderas

La explicación del por qué de este trabajo la encontramos en un artículo de Diego Bautista Urbaneja, escrito a propósito de la edición del trabajo *Paisajes* de Pedro Cunill Grau; en el cual plantea:

“Sin los aderezos de la historia social y económica, la historia política es mero relato histórico o abstracción sin vida o solo pedantería conceptual (...) la vida real en las haciendas, como era el paisaje, que se comerciaba, como eran los caminos y los sitios, que cultivo tenían, que armas poseían, que enfermedades padecían, cuales eran las piezas de prenda para los empréstitos, esa es la verdadera historia”¹⁵⁹

La ganadería es una de las primeras actividades desarrolladas en el occidente del país, particularmente en el actual estado Lara donde en los núcleos poblacionales primigenios de El Tocuyo y Carora se crearon hatos importantes que proporcionaban carne y cueros para el autoconsumo y la

¹⁵⁹ URBANEJA, Diego Bautista. Paisajes por Pedro Cunill. Artículo aparecido en COLINA, Igor (Presentador) **Venezuela Geohistoria y Futuro**. 1997. p 58.

importación. La magnitud de la vocación ganadera del estado Lara puede apreciarse en los apuntes estadísticos de 1876

“...mas de la tercera parte de su población se dedica particularmente a la cría de ganado, mulas, ovejas y una cantidad de cabras que apoya infinitamente a los usos de la vida”¹⁶⁰

En esta perspectiva, sólo podemos considerar el desarrollo de la ganadería en Sarare como un hecho común al de la zona.

A finales del siglo XIX, el sistema de ganadería usado en todo el estado Lara era “el sistema llanero de cría extensiva, tradicional y primitiva con ganado exclusivamente criollo descendiente de razas ibéricas”¹⁶¹, mismo que venía empleándose desde la llegada de los españoles. Bajo este esquema productivo el ganado, los caballos y las mulas permanecen todo el tiempo al aire libre buscando ellos mismos sus alimentos en las amplias sabanas.¹⁶²

Inicialmente, por no existir un plantel de cría de importancia numérica en la zona, los arrieros de las haciendas de Sarare buscaban ganado y caballos en Acarigua, Guanare, Nutrias, Barinas e inclusive Apure, para traerlos hasta sus potreros con el objeto de someterlos a descanso y ceba por un mes.

El ganado de las sabanas era trasladado por arreo dos veces por año, en la época de entrada de las lluvias, entre los meses de mayo y julio, y en la época de la bajada de aguas entre los meses de noviembre y enero. En el resto del año no podían trasladarse porque en sequía los animales mermaban demasiado en el peso y en pleno invierno los caminos se anegaban y crecían los ríos.¹⁶³

No obstante, algunos cursos de agua conservaban durante todo el año caudales importantes que obligaban al paso a

¹⁶⁰ MINISTERIO DE FOMENTO. **Op. Cit.** p 152.

¹⁶¹ SERVICIO AUTÓNOMO DE CARTOGRAFÍA NACIONAL. **Atlas del Estado Lara.** 1998. p 55.

¹⁶² APPUN, Karl Ferdinand. **En los Trópicos.** 1961. p 253.

¹⁶³ GUDIÑO TRUJILLO, Pompeyo. **El Torrellero, un Hato llanero en Sarare.** Entrevistas Marzo 2004.

nado de los animales arreados; ejercicio que entrañaba ciertos riesgos tanto para el ganado como para los arrieros porque en esos ríos la fauna acuática era abundante incluida los Caribes o Pirañas (*Serrasalmus sp.*), las Babas (*Caimán sclerops*) y los Tembladores (*Electrophorus electricus*).

En las fotografías presentadas a continuación se observa el paso de ganado en arreos por ríos:

Imagen 23
PASO A NADO DE UN ARREO DE GANADO
POR UN RÍO LLANERO



FUENTE: <http://www.americasguion.fr.com/geographie/photos/vene.llanos.jpg>
obtenida el 20 de Agosto de 2006.

Imagen 24

PASO DE GANADO POR EL RÍO ARAUCA CON DESTINO A COLOMBIA 1917



FUENTE: <http://www.lablaa.org/blaavirtual/publicacionesbanrep/boletin/boleti5/bol20/arauca1.htm>, obtenida el 20 de Agosto de 2006.

El arreo de ganado era una maniobra altamente organizada que tenía la finalidad de cumplir con el cometido del traslado de ganado a largas distancias sin que se presentaran pérdidas constantes en los animales y los trabajadores.

El arreo lo organiza el *Caporal*, quien vigila la buena marcha del mismo, a la cabeza del arreo marchaba montado a caballo el *Cabrestero* quien servía de guía; debía ser baquiano y buen nadador porque le correspondía lanzarse al agua a la cabeza del ganado al vadear los ríos. Seguidamente estaban los *Punteros*, que eran dos jinetes que se situaban uno a cada lado de la *Madrina* de ganado que era los animales más dóciles y con mayor ascendencia sobre el resto dentro de la organización social del rebaño¹⁶⁴. Inmediatamente después se situaban los *Contrapunteros* también a caballo, y a ambos lados del rebaño los *Vaqueros* que podían andar a caballo o a pie, lo que ocurría cuando eran muy jóvenes o inexpertos y cuando el camino

¹⁶⁴ La **Etología** o ciencia del comportamiento animal, la “psicología animal” podríamos decir, no solamente estudia al individuo sino también al rebaño, clan, manada, parvada o cardumen, como expresiones de comunidades o sociedades animales.

era irregular y boscoso. Los *Culateros*, eran los jinetes que se desplazaban detrás del rebaño, encargados de mantener el grupo compacto y a un ritmo constante de avance. Cerraba el conjunto la carreta o el arreo de mulas que transportaba los útiles y las provisiones necesarios.¹⁶⁵

La caminata se hacía por los llamados caminos de arreo o a campo traviesa por las sabanas abiertas, ya que la existencia de alambradas era casi nula.¹⁶⁶

Tras un día de caminata, que comenzaba antes de despuntar el alba y terminaba con el ocaso, el arreo descansaba en sitios que se preparaban al efecto. En la mayoría de los casos eran instalaciones preestablecidas a distancias prudentiales y construidas dentro de fincas, donde algunos hacendados preparaban y alquilaban un buen corral para el ganado y un caney de palma para los arrieros donde podían descansar y tomar sus alimentos.

El grabado presentado a continuación muestra la vista de este tradicional tipo de descansos.

Imagen 25 SITIO DE DESCANSO DE ARREOS DE GANADO



FUENTE: TUDELA DE LA ORDEN, José. **Op. Cit.** p 184.

¹⁶⁵ Cfa: SANCHEZ OLIVO, Julio. **Vaqueros y Vaquerías en los Llanos de Apure**. pp 15-16 con GUDIÑO TRUJILLO, Pompeyo. **El Torrellero, un Hato llanero en Sarare**. Entrevistas Marzo 2004 y con CARBALLO, Gastón. **El Hato Venezolano 1900-1980**. 1988. p 54.

¹⁶⁶ En el Censo Agropecuario de 1937 se manifiesta que entre el 89 y 90% de los terrenos dedicados a cría en Venezuela aún no son cercados.

En Acarigua existía un sitio de descanso de este tipo, que era muy visitado a principios del siglo XX, ubicado en la hacienda de la familia Veracochea.¹⁶⁷

En oportunidades, los retrasos en la marcha obligaban al descanso en plena sabana donde las medidas de vigilancia debían ser mayores durante la noche.

Durante el descanso el *Caporal de Arreo* organizaba guardias nocturnas en turnos de una o dos horas para el cuidado de las reses de los ataques de los cuatrerros, de los tigres y de los leones¹⁶⁸. El canto o el silbido le ayudaban al *Velador* a conjurar el sueño, a la par que calmaba a los animales.¹⁶⁹

Al llegar a Sarare el ganado luego del arreo, era marcado por los propietarios sarareños a la manera tradicional, con el hierro candente como se muestra en la siguiente foto:

Imagen 26 HERRADO DE GANADO EN EL LLANO



FUENTE: <http://www.buscaballo.com/periodico/coleo.html>, obtenida el 29 de Diciembre de 2006.

¹⁶⁷ ARIAS, Mariano. Una finca de Acarigua proveedora de ganado para Sarare. Entrevistas 2004.

¹⁶⁸ Léase Jaguares y Pumas.

¹⁶⁹ GUDIÑO TRUJILLO, Pompeyo. **El Torrellero, un Hato llanero en Sarare**. Entrevistas Marzo 2004.

La hierra es tradicional en Venezuela desde el siglo XVIII como fórmula para contrarrestar el abigeato.

Los jóvenes arrieros iban recibiendo instrucción a medida que transcurrían los viajes. En la época que no había arreo, los caballos jóvenes o nuevos, de buenas riendas y rápidos de cascos, eran entrenados en las haciendas y hatos utilizando una vaca o torete bravo al que se le cortaban los cuernos. Los caballos eran enfrentados con la vaca o el torete que los embestía repetidamente, golpeándolos sin herirlos; el caballo se acobardaba y se hacía diestro para esquivar por siempre el choque de un toro.¹⁷⁰ Los caballos así entrenados eran también muy buscados para usarlos en los toros coleados.

Por otro lado, el rodeo que se realizaba para la hierra constituía un verdadero festín en donde en ocasiones se ofrece carne asada y se toca música llanera.¹⁷¹ Sirviendo también la oportunidad para que los jóvenes e inexpertos peones aprendieran a manejar el ganado y comenzar en las lides del coleo.

El contacto con el llano determinó la asimilación de la costumbre de los toros coleados en Sarare, en donde por generaciones se han destacado los coleadores. Ya en la década de 1850 el viajero naturalista Karl Appun, observó en Barquisimeto una tarde de toros coleados¹⁷², que no es de extrañar se haya servido de toros y coleadores de Sarare, la zona mas llanera de Lara. Las tardes de toros coleados, como la que vemos en la siguiente foto, es una fiesta tradicional que ha tenido importancia en la vida del sarareño.

¹⁷⁰ Cfa: SANCHEZ OLIVO, Julio. **Vaqueros y Vaquerías en los Llanos de Apure**. pp 15-16 con GUDIÑO TRUJILLO, Pompeyo. **El Torrellero, un Hato llanero en Sarare**. Entrevistas Marzo 2004.

¹⁷¹ BARRIOS, Luís. **La Hierra en los Llanos de Venezuela**. 1954. p 191-193.

¹⁷² APPUN, Karl Ferdinand. **Op Cit**. p 344.

Imagen 27

EL DEPORTE DE LOS TOROS COLEADOS



FUENTE: <http://www.toroscoleados.com>, obtenida el 29 de Diciembre de 2006.

Con la experiencia ganadera y el análisis empírico de las condiciones de trabajo, la práctica ganadera en Sarare no fue solamente la de descanso y engorde en los ricos potreros saraños del ganado llanero traído por arreo sino, que se incorporaron otras dos metodologías de trabajo: a) Selección y cruce de toros y vacas tanto llanero como de otras regiones para la recría y b) Cría y levante de becerros y mautes con aprovechamiento de la producción de leche para la fabricación de queso.

En los meses de verano cuando arreciaba la sequía en ocasiones las Sabanas de Sarare no soportaban la carga animal tan elevada por lo que se debía mudar parte del ganado a otras zonas; eligiéndose con frecuencia áreas de pastoreo cercanas a Barquisimeto o Yaritagua que eran los mercados más importantes. Los potreros de las faldas de la serranía de Terepaima eran usados con este fin como lo apreciamos en un anuncio de 1907 que indicaba:

“Se ofrece potrero cercado en Loma Redonda Distrito Cabudare a dueños de ganado y bestias para los meses de verano. Con abundante y excelente pasto y agua. J. B. Barrios I.”¹⁷³

¹⁷³ **ECO INDUSTRIAL**. Sep/1907. **Potreros** (Anuncio Publicitario). p 2.

El ganado ya alcanzado un buen estado, era comercializado en los mercados de Barquisimeto o Yaritagua para su consumo o para su despacho hacia Valencia donde se encontraban los mataderos y factorías de carne y cuero más importantes, contando con el cercano Puerto Cabello, principal vía de exportación de sus productos.

Hacia la década de los 1930, el ganado de El Torrellero con frecuencia era sacado a la zona de Uribeque y Manzanita, en Yaritagua, donde era adquirido por Don Luís Garrido.¹⁷⁴

Sobre los hábitos alimentarios de los trabajadores de los hatos ganaderos durante sus travesías de arreo de ganado, y en fin en su trabajo diario, Appun sostiene que:

“La alimentación de los hateros y los peones es la misma consistiendo primordialmente de carne seca, a veces carne fresca, queso y leche con arepas. Debido a esta vigorosa alimentación y su ocupación diaria al aire libre que consiste en puro galopar adquieren extraña fuerza física y habilidad”¹⁷⁵

Por supuesto, que no todo el ganado era exportado a mercados foráneos. Algo de las reses era vendida en el mercado local para su beneficio.

Aunque la existencia de salas de matanza o mataderos en Venezuela es ancestral¹⁷⁶, no se han encontrado hasta ahora indicios que permitan ubicar edificaciones e instalaciones de este tipo en Sarare antes del año 1900, aunque se supone que debió ocupar el mismo sitio que ocupa la instalación el día de hoy en la Avenida Comercio. En las siguientes fotografías vemos la edificación donde funcionó el matadero de Sarare hasta

¹⁷⁴ GUDIÑO TRUJILLO, Pompeyo. **El Torrellero, un Hato llanero en Sarare**. Entrevistas Marzo 2004.

¹⁷⁵ APPUN, Karl Ferdinand. **Op Cit**. p 330.

¹⁷⁶ Miguel Acosta Saignes refiere con asombro en su obra **La Vivienda de Los Pobres**. Estudio de Caracas, Volumen 2 Tomo II. p 649, como el II Censo Nacional de 1881 mencionaba la existencia de 51 salas de matanza en todo el país, poseyendo Caracas solo una.

los años 1980 actualmente ocupada por otras dependencias municipales:

Imágenes 28 y 29 MATADERO DE SARARE



FUENTE: Fotografías tomadas por el autor el 28 de Diciembre de 2005.

No obstante, lo que sí se conoce es que para la década de 1870 era matarife de cochinos Ramona Hernández y pesadores y matadores de reses en Sarare Rafael Vásquez, Jesús María Elías, Santiago Galeno y Mercedes Gudiño, teniendo referencias de 46 reses sacrificadas por mes.¹⁷⁷

Ya entrado el siglo XX destacaban como matarifes de reses y cerdos José Eugenio Uzcátegui, popularmente llamado “*Cafenol*”, Francisco “*Pancho*” Plata, José Natividad Oviedo llamado

¹⁷⁷ RODRÍGUEZ, Taylor. **Establecimientos Comerciales en Sarare**. Conversaciones. 2006.

Juan “El Indio”, José Manuel Arteaga y Ricardo Sandoval. En la misma época laboraba como celador del matadero y cobrador de impuestos tanto de matanza de animales y de sepelio de difuntos, Ricardo Arias.

Además, existió hasta la década de los 1970, el llamado Mercado de las Carnes o Mercado Municipal en una edificación ubicada en la esquina sureste de la intersección de la calle San Felipe y Avenida Comercio, en donde se expendía carne de res y de cochino. En las fotos presentadas a continuación observamos la edificación para el año 1926 y como está actualmente el lote que ocupaba.

Imágenes 30 y 31 MERCADO DE CARNES DE SARARE



FUENTES: La foto del lado izquierdo, es una reproducción electrónica del original de 1926 perteneciente a la colección de la Familia Mascia. La fotografía a la derecha, de la situación actual del lote fue tomada por el autor el 27 de Diciembre de 2006.

Una práctica ancestral relacionada con la ganadería y que es ampliamente usada en la zona de los Llanos y que también se observó en Sarare, es la quema de potreros. Ibrahim Velutini plantea al respecto

“En la entrada de la época de lluvias se quema la sabana, costumbre esta de mas de 100 años, para acabar con la mala hierba y toda clase de insectos, entre otros la garrapata, los ofidios y en general todo

animal dañino tanto para el ser humano como para el ganado, y a las primeras lluvias nace una hierba rica en proteínas que alimenta el ganado durante este período, aunque esa costumbre ha acabado con toda tierra vegetal...¹⁷⁸

No podemos dejar de reconocer, el notorio éxito logrado tras la experimentación por parte de ganaderos caroreños, en los cruces genéticos de bovinos en la zona de Carora, entre el ganado llamado Criollo Amarillo de Quebrada Arriba y animales de razas Holstein, Jersey y Pardo Suizo que comenzaban a ser importados a principios del siglo XX, y que sentaron las bases de la formación de lo que hoy se conoce como *Ganado Raza Carora*.

De alguna manera, esta filosofía de trabajo en pro del crecimiento ganadero larense, debió impactar la ganadería de las Sabanas del Río Sarare, si se toma en cuenta que hay presencia de ganaderos caroreños en esta comarca, entre los que destacan los hermanos Miguel y Fabián Bravo Riera, en algún momento propietarios de El Torrellero y de rancia estirpe torrense.

3.2 Prácticas Sanitarias Animales

No se conoce la existencia de Médicos Veterinarios profesionales o titulares en Sarare, sino hasta ya entrado el siglo XX, sin embargo puede considerarse como uno de los antecedentes de control zoonosológico más importante en el estado Lara y en todas sus zonas ganaderas, incluida la de las Sabanas del Río Sarare, la *Ordenanza de Policía*¹⁷⁹ dictada por la Diputación Provincial de Barquisimeto en 1832, cuyos capítulos 8, 12 y 15 constituyen en realidad un manual de Policía Sanitaria.

¹⁷⁸ VELUTINI, Ibrahim. *La Cacería del Tigre en los Llanos de Venezuela*. 1978. p 18.

¹⁷⁹ CAÑIZALEZ VERDE, Francisco (Compilador). *Op. Cit.* p 54.

Cuadro 19
Diputación Provincial de Barquisimeto Ordenanza de
Policía 1832

CAPÍTULO	ARTÍCULO	SINOPSIS
VIII De los Mataderos	51	Los Consejos Municipales en acuerdo con la Policía y los Informes de los Jueces de Paz determinan el número de mataderos por poblado.
	52	El Jefe Político de acuerdo con la Junta de Sanidad, instruye al Juez de Paz sobre los sitios de ubicación de los mataderos.
	53	Para la ubicación del matadero se debe tomar en cuenta la salud pública del poblado y los ríos que suministren agua.
	54	Los Jueces de Paz se convierten en Inspectores de Matanza a diario para prohibir el expendio de ganado infestado de alguna peste. La contravención de esta norma acarrea 25 pesos de multa.
	55	Igualmente el Juez de Paz estaba encargado del aseo del matadero, quemando o inhumando los desperdicios cada 3 días.
	56	Se prohíbe la matanza en las mismas carnicerías.
	57	Solo se expendían carnes en el mercado construido o destinado al efecto.
	58	El Juez de Paz debía llevar un registro de todos los ganados que se mataran, para pasarlo como informe al Gobernador anualmente.
XII De los Terrenos de Labor y Cría	83	Era obligatoria una cerca de 2 varas de alto para evitar el paso o salida de los animales.
	84	Obligaba a tener las tierras de cría alejadas de las de labor.

XV De la Cría de Ganado y Bestias	120	Obligaba a herrar y marcar el ganado así como presentar el hierro al Jefe Político del Cantón quien lo anotaba en un padrón especial.
---	-----	---

Cuadro Elaborado por: Naudy Trujillo Mascia

Existen indicios de que en 1834 se estaba aplicando esta ordenanza, ya que el Juez de Paz apellidado Sánchez, a quien puede considerarse como el precursor de la sanidad animal en el período republicano de Sarare, presenta un informe¹⁸⁰ pormenorizado de la actividad ganadera.

En general, los sistemas de curación primitivos usados en las zonas llaneras, son resultado del sincretismo de conocimientos naturalistas indígenas y prácticas empíricas tradicionales españolas con la adición de ciertos y reducidos adelantos científicos. La suma de estos elementos es lo que se ha denominado recientemente *Etnoveterinaria*, que nos es otra cosa que el saber zoonosanitario radicado en el colectivo.

En el llano venezolano hasta el siglo XIX, debido a la falta de prevención zoonosanitaria ocasionada por la limitada atención científica, las enfermedades aisladas, más aun las enzootias¹⁸¹, resultaban catastróficas; no habiendo mucho que hacer para salvar los rebaños si éstas se presentaban. En los hatos, fundos y haciendas o durante los arreos de traslado, los animales enfermos, tanto equinos como bovinos, comúnmente eran sacrificados aprovechándose su cuero.

Sólo en casos muy excepcionales donde el animal era víctima del algún percance leve, como una pequeña herida, caída o golpe, se decidía a aplicar tratamientos. Tales tratamientos incluían, entre otras cosas, el uso de cataplasmas de hierbas,

¹⁸⁰ Archivo General de la Nación. Secretaría del Interior y Justicia. Tomo LXXXVII, Marzo 1835. Presentado por Taylor Rodríguez en la conferencia Informe del Juez de Paz de la Parroquia Sarare, 1834. 2006.

¹⁸¹ Denominación técnica de las epidemias animales.

collares de ajo y emplastos de chimó.¹⁸² La cocuiza también es comúnmente utilizada ya que

“Su zumo es profiláctico y cicatrizante (colocado) en heridas, erupciones y lujaciones. Adormece, quita el dolor y aumenta la circulación sanguínea. Se usaba mucho en los esclavos cuereados.”¹⁸³

Asimismo, los recrecimientos de piel, las ulceraciones debidas heridas o al roce con los aperos o el Mazamorrón, que es como se llamaba la ulceración del surco coronario del casco del caballo, eran tratados a hierro candente¹⁸⁴ y posterior colocación de cataplasmas vegetales o ungüentos naturales.¹⁸⁵

Otros medicamento de origen vegetal que se usaban eran los laxantes hechos con berro colocado en aguardiente o el líquido aceitoso color topacio extraído de los frutos del tártaro mezclado con leche de yegua o burra.¹⁸⁶

Según comenta Telmo Romero, la sarna en caballos era tratada hacia 1884 en Venezuela con una mezcla de

“... libra y media de manteca de res, cuatro onzas de frutas de bixa, bija o sea onoto, cuatro de cebadilla pulverizada...”¹⁸⁷

¹⁸² GUDIÑO TRUJILLO, Pompeyo. **El Torrellero, un Hato llanero en Sarare**. Entrevistas Marzo 2004.

¹⁸³ MENDOZA, Daniel. **El Llanero. Ensayo de Sociología Venezolana**. p 175-180.

El cuereo es el castigo corporal ejecutado con látigo de cuero.

¹⁸⁴ **Idem.**

¹⁸⁵ GUDIÑO TRUJILLO, Pompeyo. **El Torrellero, un Hato llanero en Sarare**. Entrevistas Marzo 2004.

¹⁸⁶ **Idem. Cfa:** MENDOZA, Daniel. **El Llanero. Ensayo de Sociología Venezolana**. p 175-180.

¹⁸⁷ ROMERO, Telmo. **Compendio de Veterinaria**. 2000. p 21.

Las medidas farmacéuticas utilizadas (Libras, Onzas y Granos) son definidas por Lisandro Alvarado en Pesos y Medidas Usados en Venezuela, publicado originalmente en 1923, incluido en ALVARADO, Lisandro. Ciencia, Literatura e Historia: Selección de Textos. 2005. p 237, en el cual plantea las equivalencias de un Grano a 49,9 miligramos, una Onza a 28,7 gramos y una Libra (16 Onzas) a 460 gramos.

la cual era cocinada para extraer el jugo que era colado en un lienzo y administrado, aun tibio, vía oral al animal. El sólido restante del colado se untaba en las lesiones.

Romero también indica que para las nubes, formadas por golpes o cualquier otro incidente, en los ojos de las bestias se le instilaba en el lagrimal un colirio preparado con

“Media onza de Acíbar de Zábila, media onza de Miel de Abejas y 6 granos de Sal Común”¹⁸⁸

Para los callos y las gomas se recomendaba una untura compuesta de los siguientes ingredientes:

“Aceite de Coco 2 onzas, Aceite de Linaza 2 onzas, Ácido Fénico 4 onzas y Bromato de Potasa 1 onza”.¹⁸⁹

Sólo a finales del siglo XIX, cuando el conocimiento de nuevas tecnologías provenientes del exterior aumentaba, sobre todo con el intercambio con Francia en el período guzmancista, país natal de la medicina veterinaria científica y académica, empezaron a conocerse las técnicas de prevención y tratamiento, incluidos los novísimos medicamentos patentados, de enfermedades de los animales.

En Sarare, al igual que en otras regiones del país tal y como quedó establecido el 1º Congreso de Agricultores, Ganaderos, Industriales y Comerciantes de Venezuela efectuado en Caracas entre el 02 y el 23 de julio del año 1921,

“...la generalidad de los criadores son personas muy entendidas o prácticas en las curaciones de distintas enfermedades que se presentan en los animales y aplican (...) (algunos) sistemas de curación”¹⁹⁰

¹⁸⁸ **Ibid.** p 26.

¹⁸⁹ **Ibid.** p 25.

¹⁹⁰ Libro de Memorias del **1º Congreso de Agricultores, Ganaderos, Industriales y Comerciantes de Venezuela.** 1921. p 200.

Algunos de tales sistemas aplicables a caballos, mencionados por los ganaderos en el referido congreso, los cuales constituyen verdaderos ejemplos de etnoveterinaria, son:

“...el uso de baño de agua fría para la derrengadera. La sangría y el abrigo de las bestias previo baño caliente con infusión de guaco y aguardiente para mejorar la bobita. El engrase del lomo y el uso del agua de corteza de guásimo para bebida en el tabardillo. Fricciones de limón con sal, pomada azufrada, manteca de cerdo o de una mezcla 1:1 de aceite de coco con kerosén para combatir el arestín. Fumigación nasal de humo de yesca (Corazón de maguey) o insuflación nasal de sal molida para el muermo”¹⁹¹

Y para el ganado vacuno recomendaban:

“baño de agua fría para controlar el vejijazo o hinchazón de la vejiga. Un collar de limones agrios para la papera. Jarabe de ipecacuana 3 veces al día para la disentería. Sulfato de hierro en polvo para la diarrea del ternero. Untura en las zonas externa de una mezcla 1:1 de aceite de linaza con kerosén o en las zonas internas de una mezcla de 12:1 de sal con azufre para las garrapatas. Los animales que consumen sal muy rara vez se les observan nuches”¹⁹²

Durante el desarrollo del Plan Ganadero Nacional del Ministro Alberto Adriani, durante los gobiernos de los Presidentes Juan Vicente Gómez y Eleazar López Contreras, fueron construidas a lo largo del país instalaciones para baños garrapaticidas por inmersión con la intención de beneficiar a los productores de las zonas aledañas en el control de estos ectoparásitos.

En Sarare se construyó un corral de unos 10.000 m² que contaba con una manga para la movilización controlada de los animales, una rampa para el embarque y desembarque de animales a camiones y un baño que contaba con piscina te-

¹⁹¹ **Ibid.** p 199.

¹⁹² **Idem.**

chada y tina de preparación de químicos. La instalación se ubicó en un lugar estratégico en la carretera de los llanos, justo al lado del puente sobre el río Sarare en su estribo oeste y en la entrada de las Haciendas Palmira Nueva y Vieja.

La siguiente fotografía muestra el antiguo puente sobre el río Sarare visto desde el sitio donde estaban las instalaciones del baño garrapaticida.

Imagen 32
PUENTE SOBRE EL RÍO SARARE
VISTO DESDE EL BAÑO GARRAPATICIDA



FUENTE: BENET, Fernando. **Guía General de Venezuela**, p 460.

El garrapaticida, como popularmente se le conoció, funcionó hasta los años 1960-70 cuando éstos cayeron en desuso, debido a que la presencia de un Médico Veterinario se hizo común en cada unidad de explotación. Se desarrollaron técnicas de aspersión de químicos y aparecieron medicamentos antiparasitarios inyectables; todo esto, facilitó las labores sanitarias en cada unidad sin tener que recurrirse a las prácticas sanitarias colectivas como las que se venían realizando. Actualmente las instalaciones del Baño Garrapaticida de Sarare están en ruinas como observamos en las siguientes fotografías:

Imágenes 33 y 34

RUINAS DEL BAÑO GARRAPATICIDA DE SARARE



FUENTE: Fotografías captadas por el autor el 11 de Abril de 2006.

Habitualmente se utilizaba la siguiente fórmula para preparar los baños garrapaticidas:

“Se mezclan 11.06 kilogramos de Carbonato de Sosa, 3.68 kilogramos de Acido Arsenioso (Arsénico Blanco) y 3.78 litros de Alquitrán de Pino en 94.5 litros de agua tibia. Luego de estar bien disuelto se agregan a 1890 litros de agua con que se llena el baño (Piscina)”¹⁹³

¹⁹³ HERNÁNDEZ ROVATTI, Jorge. **Contribución al Mejoramiento de la Ganadería.** s/f. p 12.

CONSIDERACIONES FINALES

Al culminar esta investigación, creemos que es menester exponer algunas consideraciones finales:

1. Esta investigación ha tratado de destacar el papel de la ganadería en el desarrollo y evolución histórica de Sarare.
2. La práctica ganadera de trashumancia que conectaba los Llanos venezolanos con Sarare originó un mestizaje de animales que llevó a conformar un rebaño mestizo de tipo criollo de altísima calidad muy cotizado en los mercados de carne.
3. El intercambio geoeconómico derivado de la actividad ganadera, determinó además el desarrollo de un intercambio cultural que promovió la inclusión de prácticas (coleo, doma, vaquería y rodeo) y costumbres (gastronomía, velorio de Cruz de Mayo) de la vida llanera en la vida sarareña. Por lo que es posible entender a Sarare como un *pueblo de llanos*.
4. Hacia 1946, luego de la Segunda Guerra Mundial, Venezuela atravesaba unas precarias condiciones económicas derivadas de la incapacidad de los centros europeos y norteamericanos de producción industrial de suplir de productos básicos como cereales, azúcar, aceites comestibles y productos de origen animal.¹⁹⁴ El gobierno del Presidente Isaías Medina Angarita, trató de paliar tal situación por intermedio

¹⁹⁴ MORALES ÁLVAREZ, Juan. **Dulzura Caroreña: Historia del Central La Pastora**. 2006. p 74.

de un plan de desarrollo diseñado por la recién creada Corporación Venezolana de Fomento; basado en un programa de subsidios, créditos e incentivos a la producción de arroz, caña de azúcar y a la ganadería.¹⁹⁵ No obstante, los dos rubros agrícolas consiguieron una mas rápida expansión a expensas de la ganadería; lo que provocó, sobre todo en los valles y piedemontes donde es importante la cantidad de agua disponible, y tal como lo plantea Venegas Filardo, el paisaje económico pecuario se transformará a agrícola; evolucionando inclusive hasta un paisaje industrial, como consecuencia de la instalación de industrias que nacen de los cultivos regionales.¹⁹⁶ Esta puede ser la explicación del auge del cañamalar y la decadencia ganadera de las Sabanas de Sarare a mediados del siglo XX.

5. A pesar del importante trabajo de indagación bibliográfica, hemerográfica y documental que sustenta esta investigación, de ninguna manera consideramos que sea suficiente, debido a que quedan tanto lagunas como puertas abiertas que deben resolverse en futuros trabajos, como lo son por ejemplo: la identificación de los encomenderos y otros antiguos criadores españoles en la zona, la genealogía de las familias ganaderas, la determinación del tamaño de los rebaños existentes, el sistema de hierros, las manifestaciones culturales y el imaginario local debido a la ganadería, la cultura alimentaria y la gastronomía, las redes y grupos dominantes en lo social y lo político relacionados con el latifundio ganadero.

¹⁹⁵ **Idem.**

¹⁹⁶ VENEGAS FILARDO, Pascual. **Obras Completas. Tomo I.** 1999. p 467.

FUENTES CONSULTADAS

Documentales

Registro Principal de Barquisimeto, Estado Lara. Sección Escribanías, 1829.

Registro Subalterno del Municipio Palavecino del Estado Lara. Cabudare. Protocolo Primero de los años: 1829, 1851, 1879, 1880, 1881, 1887, 1901, 1905, 1907, 1911, 1914, 1924, 1925, 1926, 1928, 1931, 1932, 1936, 1937, 1934, 1942, 1947, 1950, 1953, 1966.

Registro Principal del Distrito Capital. Caracas. Sección Tierras, Letra C, Nº 2, 1754.

Documentales Publicadas

- ARCHIVO HISTÓRICO DE ESTADO COJEDES. **Boletín. Nº 8/9. Ene-Dic 2003**. San Carlos de Austria (Venezuela). Instituto de Cultura del Estado Cojedes.
- ASAMBLEA LEGISLATIVA DEL ESTADO APURE. **Ley de Llanos**. San Fernando de Apure (Venezuela). Gaceta Oficial del Estado Apure. Número Extraordinario del 5 de Marzo de 1956.
- ASAMBLEA LEGISLATIVA DEL ESTADO BOLÍVAR. **Ley de Llanos**. Ciudad Bolívar (Venezuela). Gaceta Oficial del Estado Bolívar. Número Extraordinario del 1 de Julio de 1954.
- ASAMBLEA LEGISLATIVA DEL ESTADO GUÁRICO. **Ley de Llanos**. Caracas (Venezuela). Ediciones Eduven Reproducción de la Ley aprobada el 4 de Febrero de 1942.
- CAÑIZALES VERDE, Francisco (Compilador). **Diputación Provincial de Barquisimeto. 1832-1857**. Barquisimeto (Venezuela). Centro de Historia Larense. 4 Tomos.

- CARRILLO BATALLA, Tomás (Compilador). **Historia de las Finanzas Públicas en Venezuela.** Tomos 12, 15, 17, 20, 23 y 25. Caracas (Venezuela). Biblioteca de la Academia Nacional de la Historia. 1985.
- Libro de Memorias del **1º Congreso de Agricultores, Ganaderos, Industriales y Comerciantes de Venezuela.** Caracas (Venezuela). Julio de 1921. Litografía del Comercio. 370 pp.
- MINISTERIO DE AGRICULTURA Y CRÍA. **Censo Pecuario de 1937.** Caracas (Venezuela). 1938.
- MINISTERIO DE FOMENTO. **Apuntes Estadísticos del Estado Lara ordenados por el Gral. Antonio Guzmán Blanco.** Caracas (Venezuela). Imprenta de la Opinión Nacional. 1876.
- OFICINA CENTRAL DE ESTADÍSTICA E INFORMÁTICA. **Censos Generales de Población y Vivienda.** Caracas (Venezuela). Varios Tomos.
- SERVICIO AUTÓNOMO DE CARTOGRAFÍA NACIONAL. **Atlas del Estado Lara.** Caracas (Venezuela) 1998. 1º Edición. 87 pp.
- TROCONIS DE VERACOECHEA, Ermila. **Censos en la Iglesia Colonial Venezolana.** Tomo I. Caracas (Venezuela) Biblioteca de la Academia Nacional de la Historia. 1982.
- TORRELLAS, Andrés. **Proclama Pro Independentista de El Altar.** Caracas (Venezuela). Publicada en la Gaceta de Caracas el 13/Dic/1821. Edición Facsimilar de la Academia Nacional de la Historia. Tomo IX. 1985.

Bibliográficas

- ABREU, Edgar; MARTINEZ, Zully; QUINTERO, María; MOLINA, Luisa; ABLAN DE FLORES, Elvira y BELLORÍN, María. **Entre Campos y Puertos.** Caracas (Venezuela). Fundación Polar-Editorial ExLibris. 2001. 492 p.
- ABREU, Oscar; LABBE, Sylbert y PEROZO, Néstor. **El Ganado Criollo Venezolano Puro y Mestizado en la Producción de Carne y Leche.** Maracaibo (Venezuela), FONAIAP-CIARZU. Boletín Técnico N° 1. 1977.
- ACOSTA, Joseph de. **Historia Natural y Moral de las Indias.** Madrid (España), Editorial Historia 16, 1987, 1º Edición, 5151 p.
- ACOSTA SAIGNES, Miguel. **BOLIVAR (Acción y Utopía del Hombre de las Dificultades).** Caracas (Venezuela), Universidad Central de Venezuela, Ediciones de la Biblioteca, (Colección

- Historia # 13), Tercera Reedición, 1997, 411 p.
- ALVARADO, Lisandro. **Ciencia, Literatura e Historia (Selección de Textos)**. Barquisimeto (Venezuela). Universidad Centroccidental Lisandro Alvarado, Ediciones del Rectorado, 2005, 254 p.
 - APPUN, Karl Ferdinand. **En los Trópicos**. Caracas (Venezuela), Universidad Central de Venezuela, Ediciones de la Biblioteca, (Colección Ciencias Sociales), 1961, 511 p. Traducción al castellano del original en alemán "*Under den Tropen. 1871*" por Federica de Ritter.
 - ARCILA FARIAS, Eduardo. **Economía Colonial de Venezuela**. Caracas (Venezuela). Italgráfica. 2º Edición 1973.
 - _____ . **Historia de la Ingeniería en Venezuela**. 2 Tomos. Caracas (Venezuela). Colegio de Ingenieros de Venezuela. Editorial Arte. 1961.
 - AVELLAN DE TAMAYO, Nieves. **En la Ciudad de El Tocuyo 1545-1600**. Caracas (Venezuela), Tomo I. Biblioteca de la Academia Nacional de la Historia. 1997.
 - _____ . **La Nueva Segovia de Barquisimeto**. 2 Tomos. Caracas (Venezuela). Biblioteca de la Academia Nacional de la Historia. 1992.
 - ARELLANO, Antonio (Recopilador). **Relaciones Geográficas de Venezuela**. Caracas (Venezuela). Biblioteca de la Academia Nacional de la Historia. 1964.
 - BENET, Fernando. **Guía General de Venezuela**. Leipzig (Alemania). Imprenta de Oscar Brandstetter. 1929. 2 Tomos. (Tomo I: Generalidades de los estados Táchira, Mérida, Trujillo, Lara, Falcón y Zulia).
 - BRICEÑO, Tarcila. **La Ganadería en los Llanos Centro Occidentales Venezolanos**. Caracas (Venezuela), Academia Nacional de la Historia, (Serie Estudios, Monografías y Ensayos # 69), 1985, 280 p.
 - BRITO FIGUEROA, Federico. **Historia Económica y Social de Venezuela, Tomo I**. Caracas (Venezuela), Universidad Central de Venezuela, Ediciones de la Biblioteca, (Colección Historia # 3, 5), Quinta Edición, 2000, 424 p.
 - _____ . **La Estructura Económica de Venezuela Colonial**. Caracas (Venezuela), Universidad Central de Venezuela, Ediciones de la Biblioteca, (Colección de Ciencias Económicas y Sociales # 22), Cuarta Edición, 1996, 455 p.
 - CAMACHO, Salvador. **Educación Veterinaria y Desarrollo**

- Agrícola en el Estado Lara.** Barquisimeto (Venezuela). Doctorado en Educación Convenio UCLA-UPEL-UNEXPO. 2003. Tesis Doctoral.
- CAÑIZALES VERDE, Francisco. **Diputación Provincial de Barquisimeto.** Barquisimeto (Venezuela), Centro de Historia Larensis, 1989. 4 Tomos
 - CARREÑO, Gabriel. **Medicina Veterinaria e Investigación Veterinaria en Venezuela.** Barquisimeto (Venezuela). Decanato de Ciencias Veterinarias-UCLA. 1999. Material mimeografiado. 8 Págs.
 - CARTAY, Rafael. **Historia Económica de Venezuela (1830-1900).** Valencia (Venezuela), Vadell Hermanos Editores, 1988, 331 p.
 - CARVALLO, Gastón. **El Hato Venezolano. 1900-1980.** Caracas (Venezuela). Fondo Editorial Tropykos/FACES-UCV. (Serie Agricultura y Sociedad). 1988.173 p.
 - CASTELLANOS, Rafael Ramón. **CARACAS 1883 (Centenario del Natalicio del Libertador)** Tomo I. Caracas (Venezuela), Academia Nacional de la Historia, (Colección Biblioteca de la Academia Nacional de la Historia # 33), 1983, 433 p.
 - CENTRO DE ESTUDIOS DEL DESARROLLO (CENDES). **Formación Histórica Social de Venezuela.** Caracas (Venezuela), Universidad Central de Venezuela, Ediciones de la Biblioteca, (Colección Historia # 8), Primera Reimpresión de la Tercera Edición, 2002, 232 p.
 - CHACIN, Pedro. **Visión Prospectiva del Uso y Organización del Espacio Sarare-La Miel.** Caracas (Venezuela). UCV Escuela de Geografía, 1979, 165 p.
 - CODAZZI, Agustín. **Resumen de la Geografía de Venezuela.** 3 Tomos. Caracas (Venezuela) 1941.
 - COLINA, Igor (Presentador). **Venezuela Geohistoria y Futuro.** Caracas (Venezuela). Fondo Editorial de la Facultad de Humanidades y Educación. UCV. 1997.132 p.
 - CÓRDOVA BELLO, Eleazar. **Aspectos Históricos de la ganadería en el Oriente Venezolano y Guayana.** Caracas (Venezuela), Ediciones Historia, Tipografía REMAR, 1962. 54p.
 - CRESPO, Gral. Perfecto. **Memorias de un Soldado Trujillano.** Caracas (Venezuela). Atenas Impresos Urgentes, 1989, 200 p.
 - DE ARMAS, Julio. **Ganadería en Venezuela. Ensayo Histórico.** Caracas (Venezuela), Imprenta del Congreso de la República, 1974. 320 p.

- DE ARMAS CHITTY, José Antonio. **Batalla de Carabobo**. Caracas (Venezuela), Ediciones Armitano, 1971, 174 p.
- _____ . **Boves a través de sus Biógrafos**. Caracas (Venezuela), Academia Nacional de la Historia, (Colección El Libro Menor # 182), 1982, 161 p.
- _____ . **Historia de la Tierra de Monagas**. Maturín (Venezuela), Ediciones de la Gobernación del Estado Monagas, 2º Edición, 1982, 187 p.
- _____ . **Historia de Puerto Cabello**. (Prólogo de Ramón J. Velásquez). Caracas, (Venezuela) Fondo Cultural Banco del Caribe, 1974, 249 p.
- _____ . **Historia Ilustrada de Venezuela (Tomos 2, 3, 4, 5, 6, 8, 9, 10)**. Caracas, (Venezuela) Mediencia Editora, 1º Edición, 1986, 10 Tomos.
- _____ . **Influencia de Algunas Capitulaciones en la Geografía de Venezuela**. Caracas (Venezuela), Instituto de Antropología e Historia, Facultad de Humanidades y Educación, UCV, 1967, 260 p.
- _____ . **Zaraza: Biografía de un Pueblo**. Caracas (Venezuela), Academia Nacional de la Historia (Serie Estudios Monografías y Ensayos # 38), 1983, 227 p.
- DE CARROCERA, Buenaventura. **Misión de los Capuchinos en los Llanos de Caracas**. 3 Tomos. Caracas (Venezuela). Biblioteca de la Academia Nacional de la Historia. 1972.
- DÍAZ SEIJAS, Pedro. **La Viva Presencia del Guárico (Ensayos)**. Caracas (Venezuela), (Colección Medio Siglo de la Contraloría General de Venezuela, Serie Letra Viva), 1989, 93 p.
- DUBUC MARCHIANI, Walter. **La Veterinaria no es Apellido**. Caracas (Venezuela). Ediciones DUMAR. 1989. 426 p.
- ENCICLOPEDIA VISUAL SALVAT. **Historia y Cultura**. Tomo 5. Navarra (España). Estella. 1978.
- FREITES, Yajaira. **De la Untura al Producto Patentado: Una aproximación a las prescripciones de medicamentos de la Medicina Veterinaria en Venezuela (1884-1939)**. México (México). Capítulo en el libro: *Tradiciones e Intercambios Científicos: Materia Médica, Fármacos y Medicina*. (Serie: Estudios de Historia Social de las Ciencias Químicas y Biológicas N° 5). Universidad Autónoma Metropolitana. 2000.
- FUDECO. **Programa de Desarrollo Ganadero Regional**. Barquisimeto (Venezuela). LithoRex. 1974.
- FUDECO / LATICONCONSULT ARGENTINA-VENEZUELA. **Diagnóstico**

- Ganadero de la Región Centro Occidental.** Barquisimeto (Venezuela). FUDECO. 1969.
- FUNDACION JOHN BOULTON. **Política y Economía en Venezuela 1810-1991.** Caracas (Venezuela). Fundación John Boulton. 2° Edición. 1992. 379 p.
 - GALLEGOS, Rómulo. **Doña Bárbara.** Caracas (Venezuela) Monte Ávila Editores. 2° Edición 1979. 343 p.
 - GARCÍA JASPE, René. **Arcabuces, Lanzas y Cadenas. Huellas del Pasado.** Guatire (Venezuela). Carol Color Impresiones. 2000. 255 p.
 - GARCÍA MÜLLER, Luís (Coordinador). **Consideraciones sobre el Hato en Venezuela.** Barinas (Venezuela). UNELLEZ. Trabajo de Investigación. 1982. 75 p. Material mimeografiado
 - _____ . **Estructura Económico Social de la Formación Colonial Barinesa.** Barinas (Venezuela). UNELLEZ. 1990. Material mimeografiado.
 - _____ . **Estructura Económico Social de la Formación Republicana Barinesa 1810-1899.** Barinas (Venezuela). UNELLEZ. 1997. Material mimeografiado.
 - _____ y ROJAS, Vicente. **El Hato Barinés en los Llanos Occidentales Venezolanos.** Barinas (Venezuela). Ediciones de la UNELLEZ. (Colección Ciencias Sociales). 1996. 215 p.
 - GARCÍA PONCE, Antonio. **CRISIS OLIGARQUIA Y LATIFUNDIO: Carora (1929-1935).** Barquisimeto (Venezuela), Fondo Editorial Buría (Colección Caridad # 1). 1986, 105 p.
 - GASPARINI, Graziano y TROCONIS DE VERACOECHEA, Ermila. **Haciendas Venezolanas.** Caracas (Venezuela). Armitano Editores. 1999. 269 p.
 - GHERSI GIL, Marco. **Análisis de la Estructura Social en la Ciudad de El Tocuyo Colonial.** Barquisimeto (Venezuela). 1993. Material Mimeografiado. 3 Tomos.
 - _____ . **Familias Coloniales de la Nueva Segovia de Barquisimeto.** Barquisimeto (Venezuela). 1996. Material Mimeografiado.
 - _____ . **Historia de la Medicina en el Estado Lara (Desde el Siglo XVI hasta finales del Siglo XIX).** Barquisimeto (Venezuela), UCLA, 2000. 132 p.
 - GIACOPINI ZARRAGA, José. **Los Llaneros.** Caracas (Venezuela). Armitano Editores. 1998. 224 p.
 - GIL, Félix: **Registro de Fósiles de Megafauna de Venezuela y**

del Centroccidente. Quibor (Venezuela), Museo Antropológico de Quibor. 1983. 4 p.

- _____, **Tu Historia en un Cuaderno.** Quibor (Venezuela), Museo Antropológico de Quibor "Francisco Tamayo"-Dirección General Sectorial de Educación de la Gobernación del Estado Lara-Fundación Instituto de antropología "Miguel Acosta Saignes". 1990. 23 p.
- GIL FORTOUL, José: **Historia Constitucional de Venezuela.** Caracas (Venezuela), Bloque De Armas, (Colección Libros Revista Bohemia # 93-97), 1988, 1837 p.
- GÓMEZ PICÓN, Alirio. **La Ganadería en América Latina.** Bogotá (Colombia). Ediciones Tercer Mundo. 1° Edición Bilingüe. 1976. 394 p.
- GONZÁLEZ SEGOVIA, Armando; AGÜERO, Argenis y BOLÍVAR, Wilfredo. **Antiguos Caminos entre Portuguesa, Lara y Cojedes.** Capítulo en el Trabajo: *Proyecto RUTA LIBERTADORA. Campaña Admirable, Su Paso por los Estados Portuguesa, Lara y Cojedes.* Barquisimeto (Venezuela). FUDECO. 2000. 193 p.
- GUMILLA, José. **El Orinoco Ilustrado.** Caracas (Venezuela). Editorial CEC. (Los Libros del Nacional. Colección Ares # 18) 1999. 125 p.
- GUZMÁN, José. **Producción de Leche en los Trópicos.** Caracas (Venezuela). ESPASANDE. 1988. 260 p.
- HERNÁNDEZ ROMERO, José. **Historia de la Medicina Veterinaria.** Barquisimeto (Venezuela). Decanato de Ciencias Veterinarias-UCLA. 1996. Material mimeografiado. 120 p.
- HERNÁNDEZ ROVATTI, Jorge. **Contribución al Mejoramiento de la Ganadería.** Caracas (Venezuela). Tesis de Grado en la UCV para optar al título de Bachiller en Filosofía. Material Mimeografiado. 13 p.
- HOWELL, Clark: **El Hombre Prehistórico.** New York (USA). Colección de la Naturaleza de Libros de Time-Life. 1970. 200 p.
- HUMBOLDT, Alejandro de. **Viaje a las Regiones Equinociales del Nuevo Continente.** 1816. Tomo 5. Caracas (Venezuela). Monte Ávila Editores. Edición de 1991.
- IZARD, Miguel. **Series Estadísticas para la Historia de Venezuela.** Mérida (Venezuela), Universidad de Los Andes, Facultad de Humanidades, 1970.
- LIÉVANO AGUIRRE, Indalecio. **Los Grandes Conflictos Sociales y Económicos de Nuestra Historia (De la Campaña Libertadora al Congreso de Panamá).** Bogotá (Colombia), Intermedio

Editores, 2004, 684 p.

- LINAREZ, Omar. **Mamíferos Fósiles del Pleistoceno de Venezuela**. Quibor (Venezuela), Museo Antropológico de Quibor-FUNDACULTURA. 1983. 17 p.
- LIVI BACCI, Massimo. **Historia de la Población Europea**. Barcelona (España) Editorial Crítica. 1999. 220 p. Traducción al castellano del original en italiano "*La Popolazione nella Storia D' Europa*" por María Pons.
- MACHIAVELLI, Niccoló. **The Prince**. New York (USA), The New American Library, (Mentor Classic Books Collection), 12° Reimpresión, 1962, 127 p. Traducción del Italiano al Inglés de Luigi Ricci.
- MALAVÉ MATA, Héctor. **Formación Histórica del Antidesarrollo en Venezuela**. Caracas (Venezuela) Ediciones Rocinante, Tercera Edición, 1975, 263 p.
- MARTÍ, Obispo Mariano. **Documentos Relativos a su Visita Pastoral de la Diócesis de Caracas (1771-1784)**. Caracas (Venezuela) Academia Nacional de la Historia, (Colección Fuentes para la Historia Colonial de Venezuela # 95 al 101). 1969. 7 Tomos.
- MEZA, Norelky. **Estudio sobre Relaciones Compartidas en Poblados Rurales. 1919-1939**. Barinas (Venezuela). Ediciones de la UNELLEZ. (Colección Ciencias Sociales). 2000. 143 p.
- MOLINA, Luís. **Animales Antediluvianos, Antigüedades Indias y Culturas**. Caracas (Venezuela) CECOP-CONAC. 1990. 70 p.
- _____ . **Desarrollos Culturales Prehispánicos en el Estado Lara**. Barquisimeto (Venezuela) FUNDACULTURA-CONAC. 1987. 13 p.
- MONTILLA, José. **Recopilación de Informaciones Bibliográficas y Observaciones sobre la Evolución Histórica y Sistemas de Producción de la Ganadería Vacuna en Venezuela**. Maracaibo (Venezuela). FCV-LUZ. Trabajo de Ascenso a la Categoría de Titular en el Escalafón de los Profesores Universitarios. 1984. 53 p.
- MORALES ÁLVAREZ, Juan. **Dulzura Caroreña: Historia del Central La Pastora**. Caracas (Venezuela), Central La Pastora C.A.-Editorial ExLibris, 2006. 236 p.
- MORÓN, Guillermo. **Gobernadores y Capitanes Generales de las Provincias Venezolanas 1498 - 1810**. Caracas (Venezuela), Editorial Planeta, 2003. 177 p.
- MUJICA DE ASUAJE, Lucila. **El Ferrocarril Bolívar. De Tucacas a Barquisimeto**. Barquisimeto (Venezuela) Fondo Editorial Buría.

2003. 165 p.
- NACIMIENTO, P. **Historia General**. Tomo II. Santiago (Chile). Editorial América. 1959.
 - OLAVARRIAGA, Pedro José de. **Instrucción General y Particular del Estado Presente de la Provincia de Venezuela en los Años de 1720 y 1721**. 1722. Caracas (Venezuela). Reedición de 1981. Fundación CADAFE. 218 p.
 - OVIEDO Y BAÑOS, José de. **Historia de la Conquista y Población de la Provincia de Venezuela**. 1723. Caracas (Venezuela). Reedición de 1981. Fundación CADAFE. 522 p en 2 Tomos.
 - PALACIOS, Ibeth Elena. **El hato como fuente de poder político y social en la sociedad barinesa del s. XIX y principios del s. XX**. Barinas (Venezuela). UNELLEZ. Programa de Sociología del Desarrollo. Tesis de Grado. 1988.
 - PAREDES, Cándido. **Fundamentos de Sociología Rural**. Barinas (Venezuela). Ediciones de la UNELLEZ. (Colección Docencia Universitaria). 1998. 131 p.
 - PEDREAÑEZ TREJO, Héctor. **Historia del Estado Cojedes**. Caracas (Venezuela). Ediciones de la Presidencia de la República. 1982. 201 p.
 - PERERA, Ambrosio. **Historia Geográfico Político Territorial de los Estados Lara y Yaracuy**. Barquisimeto (Venezuela) Ejecutivo del Estado Lara. 1946. 436 p.
 - PÉREZ PICAZO, María Teresa y LEMEUNIER, Guy (Editores). **Agua y Modo de Producción**. Barcelona (España) Editorial Crítica. 1990. 351 p.
 - PÉREZ, Ricardo. **Cultores de la Medicina desde la Colonia hasta Hoy en Yaracuy**. San Felipe (Venezuela) Imprenta Nacional. 1995. 257 p.
 - PINTO, Manuel (Compilador). **Un Censo Ganadero en 1791. Contribución a la Historia de la Ganadería en Venezuela**. Caracas (Venezuela). Ediciones de la Presidencia de la República. (Biblioteca de Temas y Autores de Anzoátegui # 4). 1980. 244 p.
 - PIÑATE, Pedro. **La Ganadería Venezolana: Origen, Evolución y Perspectivas**. Maracay (Venezuela). Centro de Estudios Ganaderos. 1998. 40 Págs.
 - PLASSE, Dieter Y SALOM, Rafael. **Ganadería de Carne en Venezuela**. Caracas (Venezuela). Escuela Técnica Popular Don Bosco. 1979. 198 Págs.
 - RODRÍGUEZ, Adelina. **Latifundio Ganadero y Conflictos Sociales en Los Llanos de Apure 1770-1800**. Caracas

- (Venezuela). Fondo Editorial Tropykos/FACES-UCV. 1995.
- RODRÍGUEZ-ARRIOJA, Gabriela y PAPPATERRA MENDOZA, Gustavo. **Historia de la Medicina Veterinaria en Venezuela**. Barcelona (España). Memorias de las 5° Jornadas Nacionales de Historia de la Veterinaria de España. 17/Nov/2000. Pág. 72.
 - ROJAS, Reinaldo. **DE VARIQUECEMETO A BARQUISIMETO. Siete Estudios Históricos**. Barquisimeto (Venezuela), Fondo Editorial Buría. 2002, 395 p.
 - _____. **El Régimen de la Encomienda en Barquisimeto Colonial 1530-1810**. Caracas (Venezuela). Biblioteca de la Academia Nacional de la Historia. 1992. 285 p.
 - _____. **Historia Social de la Región de Barquisimeto en el Tiempo Histórico Colonial 1530-1810**. Caracas (Venezuela). Biblioteca de la Academia Nacional de la Historia. 1995.
 - _____. **La Economía de Lara en Cinco Siglos**. Barquisimeto (Venezuela). Asamblea Legislativa del Estado Lara/ Pro-Venezuela Lara. 1996. 112 p.
 - ROMERO, Telmo. **Compendio de Veterinaria**. Caracas (Venezuela). La Liebre Libre Editores. 2000. Reedición de la Edición Original de 1884. 37 p.
 - RUÍZ MARTÍNEZ, Carlos. **Veterinaria Venezolana. 30 Años de Fomento Ganadero, Sanidad Animal e Higiene Veterinaria. 1936-1966**. Caracas (Venezuela). Editorial Sucre. 1966. 539 p.
 - SALAZAR QUIJADA, Adolfo. **La Toponimia Venezolana en las Fuentes Cartográficas del Archivo General de Indias**. Caracas (Venezuela). Biblioteca de la Academia Nacional de la Historia. 1983.
 - SÁNCHEZ DE LOLLANO, J. y BALLESTEROS, C. **Oral History, Experience and Methods in Veterinary History**. Turín (Italia). Resúmenes del 35° Congreso de la Asociación Mundial de Historia de la Medicina Veterinaria. 2004.
 - SARMIENTO DE Uzcátegui, Edilia. **San Juan Bautista de Urachiche**. Barquisimeto (Venezuela). Fondo Editorial Buría. (Colección Historia de Pueblos de Doctrina, Villas y Ciudades de Venezuela # 1). 2002. 150 p.
 - SILVA UZCATEGUI, R. D. **Enciclopedia Larense**. Madrid (España). Escuela Profesional Sagrado Corazón de Jesús. 1969. 2 Tomos.
 - SILVA, Willinger. **Diccionario Biográfico del Estado Lara**. Barquisimeto (Venezuela). Cámara de Comercio de Barquisimeto. 1999. 130 p.

- SZINETAR GABALDÓN, Miguel. **El Proyecto de Cambio Social de Alberto Adriani 1914-1936**. Caracas (Venezuela). CENDES-UCV. (Serie Mención Publicación). 1998. 200 p.
- TAMAYO; Francisco. **Los Llanos de Venezuela**. Caracas (Venezuela) 1972. Monte Ávila Editores. 2 Tomos.
- TROCONIS DE VERACOECHEA, Ermila. **El Proceso de la Inmigración en Venezuela**. Caracas (Venezuela). Academia Nacional de la Historia, (Colección Fuentes para la Historia Republicana de Venezuela # 41). 1986. 336 p.
- TRUJILLO MASCIA, NAUDY. **Evolución Histórica de la Medicina Veterinaria**. Barquisimeto (Venezuela). Decanato de Ciencias Veterinarias-UCLA. 2002. Material mimeografiado. 20 Págs.
- _____ . **Ganadería Ovina y Caprina**. Barquisimeto (Venezuela). Decanato de Ciencias Veterinarias-UCLA. 1993. Material mimeografiado. 16 Págs.
- _____ . **Historia de los estudios de Medicina Veterinaria en Venezuela**. Barquisimeto (Venezuela). Decanato de Ciencias Veterinarias-UCLA. 2003. Material mimeografiado. 23 Págs.
- _____ . **Sarare**. Barquisimeto (Venezuela). Impresos El Criollito. 1994. 38 Págs.
- _____ . **Un Pueblo, una Casa, una Familia**. Sarare (Venezuela). 1994. Material Mimeografiado.
- TUDELA DE LA ORDEN, José. **Historia de la Ganadería Hispano Americana**. Madrid (España). Ediciones de Cultura Hispánica. Instituto de Cooperación Iberoamericana. Agencia Española de Cooperación Internacional. 1993. 230p.
- TURGOT, Anne Robert Jacques. **Reflexiones acerca de la Formación y Distribución de la Riqueza**. Caracas (Venezuela), Academia Nacional de Ciencias Económicas, (Biblioteca Clásica de Economía Sapere Aude # 1), 1991, 116 p. Edición y Traducción al castellano del original en francés "*Réflexions sur la formation et la distribution des richesses*" por Asdrúbal Baptista.
- VALLENILLA LANZ, Laureano. **Cesarismo Democrático**. Caracas (Venezuela), Bloque De Armas, (Colección Libros Revista Bohemia # 38), 1988, 133 p.
- VARGAS, Carlos. **Los Orígenes de la Ganadería**. Barquisimeto (Venezuela). Decanato de Ciencias Veterinarias-UCLA. 1989. Material mimeografiado.15 Págs.
- VASQUEZ, Francisco de Paula. **Apuntaciones para la Historia del Estado Lara**. Barquisimeto (Venezuela). Edición Privada.

- 1935.
- VELÁSQUEZ, Ramón J. **TELMOROMERO: El Brujo del Crespismo**. Maracay (Venezuela). Editorial La Liebre Libre. (Colección La Liebre Lunar # 11). 1974
- VELUTINI, Ibrahim. **La Cacería del Tigre en Venezuela**. Caracas (Venezuela) Editorial Arte. 1978. 74 p.
- VENEGAS FILARDO, Pascual. **Estudios Regionales**. Caracas (Venezuela). Biblioteca de la Academia Nacional de Ciencias Políticas y Sociales. 1983.
- _____ . **Obras Completas**. Caracas (Venezuela). Academia Nacional de Ciencias Económicas. 1999. 2 Tomos.
- _____ . **Viajeros a Venezuela en los Siglos XIX y XX**. Caracas (Venezuela). Monte Ávila Editores (Colección Simón Bolívar). 1983. 228 p.
- VILA, Marco Aurelio. **Antecedentes Coloniales de Centros Poblados de Venezuela**. Caracas (Venezuela). Dirección de Cultura, Facultad de Humanidades y educación, UCV. 1978. 350 p.
- _____ . **Aspectos Geográficos del Estado Cojedes**. Caracas (Venezuela). Editorial Ragón-Corporación Venezolana de Fomento. 1956. 220 p.
- _____ . **Aspectos Geográficos del Estado Lara**. Caracas (Venezuela). Corporación Venezolana de Fomento. 1966. 275 p.
- VILLANUEVA, Laureano. **Vida del Valiente Ciudadano General Ezequiel Zamora**. San Carlos (Venezuela). Instituto de Cultura del Estado Cojedes. Colección Cojedes, Serie Historia, N° 1. 2001. 443 p.

Hemerográficas

- ÁLAMO, Antonio. **El Estado Lara**. Periódico Gaceta Profesional. Barquisimeto (Venezuela). Año 1 Mes 1. Nov/1915. p. 28-29.
- ALVAREZ, Julio. **Anotaciones sobre la Cría del Búfalo en Venezuela**. Caracas (Venezuela). Revista GANAGRINCO. Año XXVI VOL XXVI # 94. Abril 1992. p. 83.
- ANÓNIMO. **Sociedad de Medicina Veterinaria de Venezuela**. Caracas (Venezuela). Revista Pecuaria # 14-15. Nov-Dic/39. 1939. p. 18.
- ATENCIO, Atilio. **Las Conquistas Ganaderas: El Caso Norte**

América. Caracas (Venezuela). Revista Venezuela Bovina. Año 15 # 40. 2000. p. 17.

- _____ . **Las Conquistas Ganaderas: El Caso Venezuela.** Caracas (Venezuela). Revista Venezuela Bovina. Año 15 # 45. 2000. p. 17.
- BARRIOS, Luís. **La Tierra en los Llanos de Venezuela.** Caracas (Venezuela). Archivos Venezolanos de Folklore. Año II-III Tomo 2 N° 3. 1953-54. p. 191.
- BAUMEISTER, Alberto. **Reseña Histórica de la Veterinaria en Venezuela.** Caracas (Venezuela). Revista Pecuaria # 54-55. Mar-Abr/43. 1943. p. 27.
- BELTRÁN PILES, Julio. **Comentarios sobre el Ganado Vacuno Criollo.** Caracas (Venezuela). Revista Pecuaria # 259. Mar/573. 1957. p. 24.
- BRITO FIGUEROA, Federico. **Latifundio: el Problema Agrario en Venezuela.** Barquisimeto (Venezuela), Revista de Ciencias Sociales de la Región Centroccidental (# 4), Ene-Dic/1989.
- CHACÓN, Zully. **Los Hierros del Conde de Tovar: La Lucha de la Élite Ganadera contra el Abigeato.** Caracas (Venezuela). Boletín de la Academia Nacional de la Historia. Tomo LXXXVII. Oct-Dic 2004. N° 348. p 67-83.
- CARVALLO, César. **Historia y Desarrollo de la Facultad de Ciencias Veterinarias de la UCV, 1938-1985.** Revista de la FCV-UCV. Vol. 32 N° 1-4. 1985. p. 13.
- DE ARMAS, Julio. **Ensayo Histórico sobre la Ganadería en Venezuela. 1498-1552.** Caracas (Venezuela) Revista Pecuaria # 271. Ene-Feb/59. 1959. p. 13.
- DE BELLARD PIETRI, Eugenio. **Cuevas de los Cerros de Sarare.** Caracas (Venezuela). Periódico El Universal. Marzo 1950.
- DOMÍNGUEZ, Rafael. **Por Analogía de Oficios.** Caracas (Venezuela), Archivos de Historia Médica de Venezuela. N° 4, 1934. p. 98.
- **ECO INDUSTRIAL.** *G. Peña* (Anuncio Publicitario). Barquisimeto (Venezuela). N° 2505, Oct/1906, Año X Mes I. p 2.
- _____ . *Potreros* (Anuncio Publicitario). Barquisimeto (Venezuela). N° 2742, Sept/1907, Año X Mes IX. p 2.
- _____ . *Fomento* (Artículo). Barquisimeto (Venezuela). N° 2785, Oct/1907, Año X Mes X. p 1-2.
- _____ . *Beneficio* (Reseña). Barquisimeto (Venezuela). N° 3006, Ago/1908. Año XL Mes IX. p 2.
- _____ . *C. A. Matadero Público* (Anuncio

- Publicitario). Barquisimeto (Venezuela). N° 3243, Jun/1909. p 3.
- _____ . *Precios de la Plaza* (Reseña). Barquisimeto (Venezuela). N° 9093, Jul/1930, Año XXXIV Mes VII. p 1.
 - _____ . Varios ejemplares: 1922.
 - **EL AGRÓNOMO**. *Comerciantes de Sarare* (Anuncio Publicitario). Barquisimeto y Cabudare (Venezuela). N° 2. Nov/ 1915. p 4.
 - **EL DIARIO DE CARACAS**. *Ganado* (Reseña). Caracas (Venezuela). N° 748 Año II Mes VII. 30 Marzo 1896. p 3.
 - **EL ESTADO LARA**. *Junta de Fomento Agrícola y Pecuario*. (Reseña). Barquisimeto (Venezuela). N° 35 Año I Mes II. 14 Julio/1907. p 2.
 - **EL IMPULSO**. Diario de Barquisimeto. Varios ejemplares desde 1904 hasta 1936.
 - FREITES, Yajaira. **El Problema del saber entre los hacendados y comerciantes ilustrados de la provincia de Caracas-Venezuela (1793-1810)**. Granada (España). Revista DYNAMIS. Volumen 17. 1997. p. 165
 - _____ . **La Implantación de la Medicina Veterinaria en Venezuela: El papel de los pioneros extranjeros (1933-1955)**. Caracas (Venezuela). Revista INTERCIENCIA. Vol.24 N° 6. Nov-Dic 1999. 1999.
 - _____ . **De Objeto a Sujeto de Conocimiento: Una Visión del Desarrollo de la Ciencia en la Venezuela del siglo XIX (1820-1935)** Barquisimeto (Venezuela), Revista de Ciencias Sociales de la Región Centroccidental (# 7), Noviembre 2002. p. 99.
 - **GACETA PROFESIONAL**. Gaceta Mensual de Barquisimeto. Varios ejemplares de 1915.
 - GARCÍA MÜLLER, Luís. **Evolución Histórica del Hato en Venezuela: Una Guía para su estudio**. Barquisimeto (Venezuela), Revista de Ciencias Sociales de la Región Centroccidental (# 4), Ene-Dic/1989. p. 73.
 - HEREDIA, Heriberto. **Caminos Ganaderos**. Caracas (Venezuela). Revista Pecuaria # 6-7. Mar-Abr/39. 1939. p. 30.
 - HERNÁNDEZ ROVATI, Jorge. **Apuntamientos Históricos sobre la Medicina Veterinaria en Venezuela**. Caracas (Venezuela). Revista Pecuaria # 274. Jul-Ago/59. 1959. p. 26.
 - _____ . **El Caballo Criollo (Descripción)**. Caracas (Venezuela). Revista Pecuaria # 276. Nov-Dic/59. 1959. p. 23.
 - LEÓN ARENAS, José. **La Albeitería y Otros en Venezuela**. Buenos Aires (Argentina). Revista Albeitería Argentina 2, N°. 3.

2003. p. 19.
- LÓPEZ BOSCH, Alí. **Aspectos Sociohistóricos, Origen y Desarrollo de la Ganadería Vacuna de Venezuela.** Caracas (Venezuela). Revista GANAGRINCO. Año XXIII Vol. XXIII # 88 Abril 1989. p. 6.
 - MALDONADO, Héctor Augusto. **Caminos, ganadería, comercio y poblaciones andinas entre Venezuela y Colombia.** Siglos XVI-XX. Mérida (Venezuela). Revista Aldea Mundo. Año 8 N° 15. May-Oct/2003. 2003. p. 53.
 - RAMÍREZ BAUDER, Félix y LEZAMA, Jesús. **La Ganadería en Venezuela.** Caracas (Venezuela). Revista Agricultura Venezolana #63 Nov/66. 1966. p. 8.
 - RODRÍGUEZ GARCÍA, Taylor. **La Cría de Caprinos en la Historia Económica y Social de Carora.** Barquisimeto (Venezuela), Revista de Ciencias Sociales de la Región Centroccidental (# 4), Ene-Dic/1989. p. 55.
 - RODRÍGUEZ MIRABAL, Adelina. **El Llanero en la Estructura Social de Venezuela Colonial.** Barquisimeto (Venezuela), Revista de Ciencias Sociales de la Región Centroccidental (# 4), Ene-Dic/1989. p. 31.
 - RODRIGUEZ RIVERO, P. D. **El Ganado Vacuno y su Papel Sanitario. La Leche de Vaca, Panacea.** Caracas (Venezuela), Archivos de Historia Médica de Venezuela. N° 5, 1934. p. 126.
 - ROJAS, Reinaldo. **Parentesco y Poder en Barquisimeto, Provincia de Venezuela, 1530-1830.** Revista de Historia de América. N°. 120, Julio- Diciembre de 1995. p 67.
 - VOGELSANG, Enrique. **Otto Philipp Braun.** Caracas (Venezuela). Revista Pecuaria # 27-28. Dic/40-Ene/41. Edición Extraordinaria. 1941. p. 5.
 - WALTON, Frederick. **Informe sobre la Producción Ganadera en los Estados Unidos de Venezuela.** Caracas (Venezuela). Revista Pecuaria # 38-39. Nov-Dic/41. 1941. p. 33.

Testimoniales

- ARIAS, Mariano. **Una finca de Acarigua proveedora de ganado para Sarare.** 2 Entrevistas realizadas entre Noviembre y Diciembre del 2004.
- ÁLVAREZ, Gonzalo. **Medicina Veterinaria y Ganadería en Sarare en el siglo XX**
- ATENCIO, Atilio. **Medicina Veterinaria y Ganadería en los**

Llanos Venezolanos

- CASAMAYOR, José. **Los arrieros de la zona de Sarare durante los años 1930.**
- GONZÁLEZ, Armando (Cronista de San Carlos de Cojedes). **Relaciones económicas San Carlos–Sarare en el siglo XVIII.** 2 Entrevistas realizadas entre Marzo y Abril del 2005.
- GUDIÑO TRUJILLO, Pompeyo (Antiguo caporal de hacienda en Sarare). **El Torrellero, un hato llanero en Sarare.** 4 Entrevistas realizadas en Marzo del 2004.
- MASCIA, María Belén y TRUJILLO GADEA, Naudy. (Nacidos y criados en haciendas de Sarare) **Vida en una Finca Ganadera.** 2 Entrevistas realizadas en Noviembre del 2006.
- RODRÍGUEZ, Taylor (Cronista del Municipio Palavecino) **Actividades Productivas en Sarare del siglo XVIII. Productores Pecuarios de Sarare en el siglo XIX** 3 Entrevistas realizadas entre Marzo 2004 y Noviembre del 2006.
- TRUJILLO, Guillermo (Pajarero, cazador y pescador de la zona). **Crónicas de Cacerías.** 5 Entrevistas realizadas entre 1996 y 1998.

Electrónicas

- ANÓNIMO. **Preliminares a las correspondencia y correlaciones de tecnologías, cultura y sociedad en el Valle de Quibor.** (Venezuela) 2005. En: http://www.anthroblogs.org/antropologia/archives/2005/06/preliminares_a.html. Revisado en Enero del 2007.
- CHACÓN, Zully. **“Blancos Limpios” Sin Hediondez de Pecado (Tierra e Injuria).** En: http://www.anhvenezuela.org/admin/Biblioteca/352/Zully_Chacón_M.pdf. Revisado en Diciembre del 2006.
- CORDERO DEL CAMPILLO, Miguel. **Sobre la Historia de las Relaciones Veterinarias entre el Viejo y el Nuevo Mundo.** México (México). Lección Inaugural del 34th International Congress on the History of Veterinary Medicine. 24/Sep/2003. En: http://www.cnveterinario.es/presentacion/documentos/libro/CORDERO_DEL_CAMPILLO.pdf. Revisado en Marzo del 2004
- FONTANA, Joseph **La Trama Social de la Historia Agraria.** Madrid (España). 2005. En: <http://www.iaeu.es/etextos/textos/17-La%20trama%20social%20de%20la%20historia/web/frameset.html>. Revisado en Agosto del 2005.
- FUNDACION POLAR. **Historia de Venezuela.** Caracas

- (Venezuela). 2002. En: <http://www.fpolar.org.ve/nosotros/educacional/economia/aborigenes.html>. Revisado en Febrero del 2004.
- LANGUE, Frédérique. **El añil en la Venezuela ilustrada**. En: <http://nuevomundo.revues.org/document770.html>. Revisado en Noviembre del 2006.
 - OLAVARIA LANDA, Alberto. **El Rol de ASOCEBÚ en la Productividad del Ganado Cebú en Venezuela**. En: http://www.asocebu.org/catedra_cebu/cebu-web/conte/art3.html. Revisado en Junio del 2004.
 - PAYER, Margarete y PAYER, Alois. **Chronik Bolivien (Crónicas Bolivianas)**. Stuttgart (Alemania). 2002. En: <http://www.payer.de/bolivien2/bolivien0209.html> Revisado en Enero del 2006.
 - REAL ACADEMIA DE LA LENGUA ESPAÑOLA. **Diccionario de la Lengua Española, Vigésima Segunda Edición, On Line**. En: <http://www.rae.es/>. Revisado en Diciembre del 2006.
 - RODRIGUEZ, Alberto y ESCAMILLA, Francisco. **El Orinoco: 500 Años de Historia**. Barcelona (España). Biblio 3W. Revista Bibliográfica de Geografía y Ciencias Sociales Universidad de Barcelona Nº 110. 1998. En: <http://www.ub.es/geocrit/b3w-110.html>. Revisado en Febrero del 2004.
 - SALOM, Rafael. **Historia de la Raza Brahman en Venezuela**. Caracas (Venezuela) En: http://www.asocebu.org/catedra_cebu/cebu-web/conte/art1-2.html. Revisado en Junio del 2004.
 - WALBAUM, Hubert. **Le Général Otto Philipp Braun (1798-1869) Grand Maréchal de Montenegro**. Capítulo de la obra *Fédération de Grande Colombie*. Paris (Francia). 2005 En: http://fr.wikipedia.org/wiki/F%C3%A9d%C3%A9ration_de_Grande_Colombie. Revisado en Enero del 2006.

