



**UNIVERSIDAD CENTROCCIDENTAL “LISANDRO ALVARADO”  
UNIVERSIDAD PEDAGÓGICA LIBERTADOR  
INSTITUTO PEDAGÓGICO BARQUISIMETO  
“LUIS BELTRÁN PRIETO FIGUEROA”  
CONVENIO INTERINSTITUCIONAL DE MAESTRÍA EN HISTORIA**



**HISTORIA SOCIAL Y ECONÓMICA  
DE LA GANADERÍA Y LA SANIDAD ANIMAL  
EN LAS SABANAS DEL RÍO SARARE DEL ESTADO LARA  
1870-1936**

**TRABAJO DE GRADO PARA OPTAR AL TÍTULO DE  
*MAGISTER SCIENTIARUM EN HISTORIA***

**AUTOR: M.V. NAUDY TRUJILLO MASCIA  
C.I. V-9.555.355**

**BARQUISIMETO; FEBRERO DEL 2007**



**UNIVERSIDAD CENTROCCIDENTAL “LISANDRO ALVARADO”  
UNIVERSIDAD PEDAGÓGICA LIBERTADOR  
INSTITUTO PEDAGÓGICO BARQUISIMETO  
“LUIS BELTRÁN PRIETO FIGUEROA”  
CONVENIO INTERINSTITUCIONAL DE MAESTRÍA EN HISTORIA**



**HISTORIA SOCIAL Y ECONÓMICA  
DE LA GANADERÍA Y LA SANIDAD ANIMAL  
EN LAS SABANAS DEL RÍO SARARE DEL ESTADO LARA  
1870-1936**

**TRABAJO DE GRADO PARA OPTAR AL TÍTULO DE  
*MAGISTER SCIENTIARUM EN HISTORIA***

**AUTOR: M.V. NAUDY TRUJILLO MASCIA  
C.I. V-9.555.355  
TUTOR: DR. REINALDO ROJAS  
C.I. V-3.876.960**

**BARQUISIMETO; FEBRERO DEL 2007**



Universidad Centroccidental  
"Lisandro Alvarado"



Universidad Pedagógica  
Experimental Libertador

REPÚBLICA BOLIVARIANA DE VENEZUELA  
PROGRAMA INTERINSTITUCIONAL MAESTRIA EN HISTORIA

## ACTA


Hoy catorce de abril del año dos mil siete, en la sede del Decanato de Administración y Contaduría de la UCLA, se efectuó la defensa del Trabajo de Grado titulado " **HISTORIA ECONOMICA Y SOCIAL DE LA GANADERIA Y LA SANIDAD ANIMAL EN LAS SABANAS DEL RIO SARARE DEL ESTADO LARA 1870-1936**", presentado por el Prof. Naudy Trujillo, cédula de identidad N° 9.555.355, para optar por el título de **MAGÍSTER SCIENTIARUM EN HISTORIA**.


En nombre del Jurado designado a tal efecto por la Comisión Técnica de Estudios de Postgrado en Historia (UCLA-UPEL-IPB), el coordinador-Presidente del mismo, en conformidad con el artículo 27 de las normas de Trabajo de Tesis de los estudiantes de Postgrado de la UCLA (13-07-90) procedió a instalar el jurado para la defensa del Trabajo de Grado, integrado por los profesores Coordinador-Presidente: Dr. Salvador Camacho, Principal: Msc. Taylor Rodríguez y Dr. Reinaldo Rojas, en calidad de Tutor.


El Jurado, cumplidos los requisitos pautados y oída la defensa del referido Trabajo de Grado, decidió emitir el siguiente veredicto: A PROBADO.

Observaciones: Por la calidad de la investigación realizada y su contribución a la historia regional venezolana desde la perspectiva de la historia social de la ciencia y la tecnología, se solicita el otorgamiento de la Mención de Honor, a la vez que se recomienda su publicación

Barquisimeto, 14 de abril del 2007.

  
**Dr. Salvador Camacho**  
**Coordinador-Presidente**  
**C.I. N°: 4386.668**

  
**Msc. Taylor Rodríguez**  
**Principal**  
**C.I. N°: 4.191.815**

  
**Dr. Reinaldo Rojas**  
**Tutor**  
**C.I. N°: 3.876.960**




## ATESTACIÓN

Por la presente hago constar que he leído el **Trabajo de Grado** elaborado por el ciudadano **Naudy Trujillo Mascia**, Médico Veterinario y titular de la cédula de identidad V-9.555.355, para optar al título de **Magister Scientiarum en Historia** cuyo nombre es *“Historia Económica y Social de la Ganadería y la Sanidad Animal en Las Sabanas del Río Sarare del Estado Lara. 1870-1936”*, el cual reúne las condiciones técnicas, conceptuales y metodológicas para ser presentado ante el jurado examinador.

En Barquisimeto al Veinte de Febrero del año Dos Mil Siete.

El Tutor:



**Dr. Reinaldo Rojas**  
**CI 3.876.960**

## **AGRADECIMIENTO**

A mi tutor y maestro, Reinaldo Rojas por ser guía en la historia, desde el recordado programa radial dominical, transcurriendo por la lectura y hasta llegar a los encuentros en el aula de clase y la amena conversación.

Al equipo de maestros en el arte y oficio de la historia que constituye el plantel docente de la Maestría en Historia del Convenio UCLA-UPEL/IPB, Dulce Marrufo, Luís Cortéz, Arnaldo Guédez, Yolanda Aris, Pascual Mora, Diógenes Molina y Manuel Carrero; por su ayuda, solidaridad y estímulo.

Al Prof. Taylor Rodríguez y al Dr. Marco Ghersi Gil, por su incondicional apoyo y amistad.

A la UCLA, al DCV-UCLA y al CDCHT-UCLA, por su colaboración.

A mi Mamá, mi más grande asistente, ayudante, secretaria y amiga.

A mis sobrinos, por inspirar el exigirme ser mejor cada día para servirles de ejemplo.

A todos quienes no creen en mí y no me apoyan porque sus energías me hacen crecer!

A todos que creen en mí y me apoyan, porque sus energías me mantienen trabajando!.

## **DEDICATORIA**

Al claro y refrescante Río; a la amplia y productiva Sabana; al azul y despejado Cielo; al pujante Pueblo; al atrevido Inmigrante; a la acogedora Casa; a la cálida y fuerte Familia; a los Abuelos “cronistas”; a los acompañantes amigos; a los firmes Árboles; a los nobles y sabios Animales; a la salvadora Profesión; a la generadora y regeneradora Alma Mater; al ministerio de la Docencia; a los Hijos ya sean Propios, Sobrinos, Ahijados, Alumnos o Vecinos, todos, garantía de futuro.

Pero sobre todo, fundamentalmente a Ti!

“La historia no es nostalgia del pasado. Historia es Pasado-Presente-Futuro en interacción permanente. Comprender esa interacción, descifrando sus regularidades, es tarea solo posible si transformamos el conocimiento histórico en apoyo a cualquier acción dirigida a impulsar conscientemente el desarrollo.”

*Reinaldo Rojas, 1996.*

## ÍNDICE

	<b>Pág.</b>
<b>ATESTACIÓN</b> .....	iii
<b>AGRADECIMIENTO</b> .....	iv
<b>DEDICATORIA</b> .....	v
<b>EPIGRAFE</b> .....	vi
<b>TABLA DE CUADROS</b> .....	ix
<b>TABLA DE FIGURAS</b> .....	ix
<b>TABLA DE CARTOGRAMAS</b> .....	ix
<b>TABLA DE ICONOGRAFÍAS</b> .....	x
<b>RESUMEN</b> .....	xii
<b>INTRODUCCIÓN</b> .....	1
<b>CAPÍTULO I</b>	
<b>LA GANADERÍA EN VENEZUELA</b> .....	5
<b>1.1</b> La Relación Hombre-Animal en el mundo indígena venezolano.....	5
<b>1.2</b> El Aporte Colonial.....	9
<b>1.2.1.</b> Primeros Animales Europeos.....	17
<b>1.2.2.</b> Fundación de Coro.....	19
<b>1.2.3.</b> Fundación de El Tocuyo.....	20
<b>1.2.4.</b> Proceso de Expansión.....	22
<b>1.2.5.</b> Ganadería en el Oriente Venezolano.....	24
<b>1.2.6.</b> Ganadería en Los Llanos.....	27
<b>1.3</b> Origen Zootécnico del Ganado Colonial Venezolano.....	31
<b>1.4</b> El Hato Llanero.....	38
<b>1.5</b> La Producción Ganadera Venezolana en el Siglo XIX.....	49
<b>1.5.1.</b> La Producción Animal durante la Guerra.....	52
<b>1.5.2.</b> La Producción Animal y el Proyecto Nacional.....	59
<b>1.6</b> La Ganadería en los inicios del Siglo XX.....	63
<b>1.6.1.</b> Producción Animal en la República del Petróleo.....	65
<b>1.7</b> Tecnificación Ganadera en Venezuela en el período post gomecista.....	70
<b>CAPÍTULO II</b>	
<b>LA SANIDAD ANIMAL EN VENEZUELA DURANTE EL PERÍODO 1821-1870</b> .....	77
<b>2.1</b> Orígenes.....	78
<b>2.1.1.</b> Albeitería y Mariscalería.....	78
<b>2.1.2.</b> Empirismo.....	80
<b>2.1.3.</b> Esoterismo.....	83
<b>2.1.4.</b> Herbaterismo.....	84
<b>2.1.5.</b> Viajeros Naturalistas.....	84
<b>2.2</b> La Emancipación y los Legionarios Extranjeros.....	86
<b>2.3</b> La República.....	92
<b>2.3.1.</b> El Desarrollo Positivista de la Ciencia.....	92
<b>2.3.2.</b> El Gobierno de Juan Vicente Gómez.....	96
<b>2.4</b> El Surgimiento formal de la Medicina Veterinaria en Venezuela.....	97



<b>CAPÍTULO III</b>	
<b>ASPECTOS GEOHISTÓRICOS DE LA CUENCA DEL RÍO SARARE DEL ESTADO LARA.....</b>	<b>99</b>
<b>3.1</b> Aspectos Geográficos.....	100
<b>3.2</b> Geología.....	106
<b>3.3</b> Hidrografía.....	107
<b>3.4</b> Vegetación.....	110
<b>3.5</b> Fauna.....	111
<b>3.6</b> Poblamiento y Organización Político Administrativa.....	113
<b>3.7</b> Actividades Socioeconómicas.....	122
<b>3.8</b> Geoeconomía (Caminos, trochas y senderos). ....	128
<b>CAPÍTULO IV</b>	
<b>LA ECONOMÍA GANADERA EN LAS SABANAS DEL RÍO SARARE Y SU IMPACTO ECONÓMICO Y SOCIAL EN LA REGIÓN BARQUISIMETO, 1870-1936.....</b>	<b>139</b>
<b>4.1</b> Las Unidades de Producción, Propietarios y Productores.....	140
<b>4.1.1.</b> Fincas, haciendas, hatos, fundos, potreros y estancias.....	140
<b>4.2</b> Orígenes Coloniales de la Ganadería en Sarare.....	143
<b>4.3</b> Ganadería en la Época Republicana.....	148
<b>4.4</b> Principales Explotaciones.....	150
<b>4.4.1.</b> Hato El Torrellero.....	154
<b>4.4.2.</b> Hacienda Palmira.....	162
<b>4.4.3.</b> Potreros Comunes de La Miel.....	169
<b>4.4.4.</b> Haciendas Saruro y Malagana.....	170
<b>4.4.5.</b> Hacienda Botucal.....	173
<b>4.4.6.</b> Hacienda Pueblo Nuevo.....	175
<b>4.5</b> Comercio Ganadero y Circulación Económica.....	183
<b>CAPÍTULO V</b>	
<b>PRÁCTICAS GANADERAS Y SANITARIAS ANIMALES EN LAS SABANAS DEL RÍO SARARE, 1830-1936.....</b>	<b>191</b>
<b>5.1</b> Prácticas Ganaderas.....	192
<b>5.2</b> Prácticas Sanitarias Animales. ....	207
<b>CONSIDERACIONES FINALES.....</b>	<b>215</b>
<b>FUENTES CONSULTADAS.....</b>	<b>217</b>
<b>ANEXOS.....</b>	<b>240</b>

### TABLA DE CUADROS

Nº	CUADRO	Pág.
1	Comercialización de Productos Animales en la Provincia de Venezuela. 1720-21	29
2	Censo de Hatos Ganaderos en la Provincia de Venezuela. Siglo XVIII	39
3	Ganado Vacuno en Venezuela en el Siglo XIX	50
4	Exportaciones Venezolanas de Rubros Animales en el Siglo XIX	51
5	Total de Ganado en Venezuela. 1824-1858	58
6	Evolución Político Administrativa de Sarare, Buría y El Altar. Siglo XIX	121
7	Evolución de la Población del Municipio Sarare (Hoy Parroquia Sarare)	121
8	Personas con Tiendas de Mercancías en Sarare .1870's	125
9	Relación de Comerciantes Establecidos en Sarare. 1922	127
10	Camino Barquisimeto-Cujicito-Sarare-Araure. 1876	131
11	Camino Barquisimeto-Cujicito-Gamelotal-Caramacate. 1876	135
12	Actividades de la Poblaciones del Actual Municipio Simón Planas. 1779	147
13	Censo Ganadero de la Parroquia Sarare. 1834	149
14	Precios de Venta de Ganado en la Parroquia Sarare. 1834	149
15	Relación de Hacendados de Sarare. 1928	150
16	Relación de Propietarios de la Hacienda el Torrellero. 1560-1986	160
17	Relación de Propietarios de la Hacienda Palmira Estancia La Coromoto. 1900-50	166
18	Relación de Propietarios de la Hacienda Palmira	168
19	Relación de Propietarios de la Hacienda Saruro	172
20	Relación de Propietarios de la Hacienda San José en Pueblo Nuevo	179
21	Propietarios Pecuarios de Sarare a Finales Siglo XIX	182
22	Precios de la Plaza de Productos de Origen Animal en Barquisimeto. 1930	189
23	Censo Pecuario 1937. Municipio Sarare del Estado Lara	190
24	Ordenanza de Policía. Diputación Provincial de Barquisimeto. 1832	207

### TABLA DE FIGURAS

Nº	FIGURA	Pág.
1	Rutas de Arreos de Ganado en el Centroccidente de Venezuela. Siglos XIX y XX	185

### TABLA DE CARTOGRAMAS

Nº	CARTOGRAMA	Pág.
1	Sabanas del Río Sarare del Estado Lara	104
2	Poblados y Misiones Fundados en los Llanos Centroccidentales. 1617-1716	116
3	Hato El Torrellero. 1815-1966	156
4	Hato El Torrellero Vs. Hacienda El Torrellero	161
5	Hacienda Palmira. Siglo XIX-1905	163
6	Hacienda Palmira. División Sufrida Durante el Siglo XX	164
7	Porciones de las Haciendas Saruro y Malagana	171
8	Hacienda Pueblo Nuevo. 1829	176
9	Hacienda San José. 1879	178
10	Hacienda Pueblo Nuevo. 1881	180

## TABLA DE ICONOGRAFÍAS

N°	IMAGEN	Pág.
1	Ganado Bovino Tipo Criollo	37
2	Desjarreteo de Bovinos en la Colonia	40
3 y 4	Faenas en un Hato Llanero	43
5 y 6	Llaneros	44
7	Llanero Arreando una Punta de Ganado	48
8 y 9	El Transporte en Recuas en Venezuela	62
10	Embarque de Ganado para la Exportación	64
11	Edificio Sede del Lactuario de Maracay	67
12 y 13	Inauguración del Matadero Modelo de Maracay. 1928	68
14 y 15	Planta de Congelamiento de Carnes de Puerto Cabello	69
16, 17 y 18	Transporte Automotor de Ganado	74
19	Ejemplares de Ganado Hereford. 1941	75
20	Ejemplar de Ganado Carora	76
21	Claude Bourgelat	87
22	Otto Philipp Braun	91
23	Imagen Satelital de las Sabanas del Río Sarare, Edo. Lara	105
24	Cerro de la Vieja de Sarare	107
25, 26 y 27	Río Sarare	109
28	Bosques de Galería con Chaguaramales	110
29	Casa del Río de la Familia Insausti	124
30	Vendedor Ambulante en Mula	126
31	Paso del Río Sarare en el Sitio de Las Mayitas	130
32	Puente Sobre el Río Sarare. Principios Siglo XX	133
33	Sabanas Interserranas de Las Cojobas	151
34	Colinas de Loma Redonda	151
35	Serranía de Terepaima	152
36	Sabanas de Cujicito	153
37	Colinas de Las Aroitas	153
38	Visita del Gral. J.V. Gómez a una de sus Fincas Ganaderas	159
39	Potreros del Antiguo Hato El Torrellero	162
40	Casa de la Estancia La Coromoto	165
41	Casa de la Hacienda Palmira	167
42	Pompeyo Gudiño en el Trapiche de la Hda. La Campiña	169
43	Cerro de la Vieja	173
44	Potreros de la Hacienda Botucal	174
45	Hacienda Pueblo Nuevo	177
46	Serranías Las Guacas y Cerro Azul	181
47 y 48	Paso a Nado de un Arreo de Ganado por un Río Llanero	194
49	Paso de Ganado por el Río Arauca. 1917	195
50	Sitio de Descanso de Arreos de Ganado	197
51	Herrado de Ganado en el Llano	199
52	El Deporte de los Toros Coleados	200
53 y 54	Matadero de Sarare	203
55 y 56	Mercado de Carnes de Sarare	205
57	Puente Sobre el Río Sarare	212
58 al 61	Ruinas del Baño Garrapaticida de Sarare	213

REPÚBLICA BOLIVARIANA DE VENEZUELA  
UNIVERSIDAD CENTROCCIDENTAL “LISANDRO ALVARADO”  
UNIVERSIDAD PEDAGÓGICA LIBERTADOR  
INSTITUTO PEDAGÓGICO BARQUISIMETO “LUIS BELTRÁN PRIETO FIGUEROA”  
*CONVENIO INTERINSTITUCIONAL DE MAESTRÍA EN HISTORIA*

HISTORIA SOCIAL Y ECONÓMICA DE LA  
GANADERÍA Y LA SANIDAD ANIMAL  
EN LAS SABANAS DEL RÍO SARARE DEL ESTADO LARA. 1870- 1936

TRABAJO DE GRADO PARA OPTAR AL TÍTULO DE *MAGISTER SCIENTIARUM EN HISTORIA*

**Autor:** Naudy Trujillo Mascia

**Tutor:** Dr. Reinaldo Rojas

**Año:** 2007

**RESUMEN**

Este trabajo, inscrito en la línea de investigación *Historia Social de la Ciencia, la Técnica y la Tecnología de la Maestría en Historia del Convenio Interinstitucional UCLA/UPEL-IPB* es una investigación exploratoria de carácter histórico documental que pretende aportar información acerca de los métodos de atención sanitaria y de producción de los rebaños animales en Venezuela previo a la implantación oficial de la Medicina Veterinaria en 1934. Se fundamenta en un estudio con *Enfoque Geohistórico* de las Sabanas de Sarare del Estado Lara y de las actividades económicas realizadas en su ámbito, en particular las pecuarias, que puede permitirnos un acercamiento valioso a la reconstrucción histórica y a la comprensión del desarrollo de la Ganadería en la Región Centroccidental de Venezuela y en el país en el período colonial y post colonial. Los resultados de este trabajo son referencia para otras investigaciones; permitiendo además la identificación e inicio de otras líneas de investigación en el ámbito de la historia, y en el de otras ciencias sociales, que se enlacen apuntalando el concepto de la *Historia Total* y de la línea de investigación de Historia Social de la Ciencia y la Técnica que permite explicar el papel de las ciencias, y en particular el de la Medicina Veterinaria, en el desarrollo de la sociedad en el contexto regional y nacional. La Metodología de Trabajo, basada en la *Escuela de los Annales*, utiliza el Procedimiento Metódico de la *Historia Síntesis* con el uso fundamentalmente de los *Métodos Históricos Regresivo y Comparativo* y las técnicas de *Documentación, Estadísticas, Entrevistas y Cartografía*. La investigación tiene como resultado datos que permiten reconstruir la historia de la zona de Sarare como área de desarrollo de la ganadería desde el siglo XVI convirtiéndose en el periodo de estudio en uno de los centros de ceba más importante del Centroccidente de Venezuela.

**Descriptores:**

Historia Regional, Centroccidente Venezolano, Sarare, Historia de la Ciencia y la Técnica, Sanidad Animal, Ganadería.

## INTRODUCCIÓN

El presente trabajo que lleva por nombre *Historia Social de la Ganadería y la Sanidad Animal en las Sabanas del Río Sarare del Estado Lara. 1870-1936*, está inscrito en la línea de investigación *Historia Social de la Ciencia, la Técnica y la Tecnología* de la *Maestría en Historia del Convenio Interinstitucional UCLA/UPEL-IPB* y estudia dos de las actividades más importantes en la economía del centrooccidente de Venezuela a través de la historia, como lo son la Ganadería y la Sanidad Animal.

En cuanto a estos temas, muy a pesar de que existen algunos análisis históricos acerca de la ganadería nacional y regional, es pobre la información acerca de los métodos de atención sanitaria y de producción de los rebaños animales en Venezuela, previo a la implantación oficial de la Medicina Veterinaria en 1934.

Se especula acerca de la presencia de albéitares o veterinarios durante la época de la colonia y en la etapa de la emancipación, sin embargo poco se ha escrito acerca de esto.

En Venezuela, y en particular en Lara, durante el tiempo colonial y los albores del período postcolonial, se supone existieron personajes que propiciaron la divulgación de información acerca de prácticas sanitarias y de producción animal que establecieron una metodología de trabajo hasta ahora no reseñada. Metodologías de trabajo que es probable se hayan desarrollado gracias al enfoque positivista de finales del siglo XIX.

De igual forma, se desconoce fehacientemente si las culturas aborígenes venezolanas, y en particular las larenses, tuvieron algún conocimiento acerca de enfermedades animales o zoonóticas, o si manejaban elementos de sanidad animal rudimentarios que basen la tradición cultural popular de prácticas empíricas en esta área. En consecuencia, un trabajo de investigación documental y bibliográfica como este que presentamos, contribuye a solventar, en parte, tal situación de desconocimiento y de aquí su importancia.

En este sentido, el estudio con Enfoque Geohistórico de las Sabanas de Sarare y de las actividades económicas realizadas en su ámbito, en particular las pecuarias, nos permite un acercamiento valioso a la reconstrucción histórica y a la comprensión del desarrollo de la Ganadería en la Región Centroccidental de Venezuela y en el país en el período colonial y post colonial. De igual forma, entender el proceso de transformación del Municipio Simón Planas del Estado Lara en un municipio ganadero por excelencia, basándose para ello en la información sobre el desarrollo de la producción y sanidad animal en el resto del país, constituye el punto de partida para una investigación formal y profunda acerca de la economía ganadera y su impacto en el desarrollo social local.

Por supuesto que no debe soslayarse el levantamiento histórico de las prácticas de Sanidad Animal, ya que no se entiende la producción ganadera sin la presencia del apoyo de los conocimientos acerca de los componentes salud y sanidad que provean a los rebaños del mejor estado productivo posible.

Igualmente se estudian los aportes de la actividad agropecuaria a la economía y al desenvolvimiento social de lo que se conoce, desde una perspectiva dinámica y funcional, como *Región Barquisimeto*<sup>1</sup>, apoyando el trabajo de reconstrucciones históricas desde un novedoso punto de vista regional y no desde el tradicional punto de vista centralista.

Entendemos que la historia forma la conciencia de las disciplinas y la memoria de la nación, permitiendo aumentar la identidad, el valor y la autoestima de los ciudadanos, quizás los elementos más importantes en la construcción de un gran país. Por otro lado, la documentación pretende la recolección y ordenamiento de toda aquella información que se produce y que la memoria humana no puede retener, pretendiendo guardar el conocimiento y la memoria de la humanidad para su estudio y análisis posterior. Por tanto, los resultados de este trabajo podrían ser referencia para otras investigaciones; permitiendo además la identificación e inicio de otras líneas de investigación en el ámbito de la historia, y en el de otras ciencias sociales, que se enlacen en el contexto de la Medicina Veterinaria para así apuntalar el concepto de la Historia Síntesis o Historia Total.

Se puede destacar además, la calidad de ineditación de este trabajo, el cual permite hacer aportes a la consolidación de la línea de investigación de *Historia Social de la Ciencia y la Técnica* única en el país y con una trascendencia invaluable ya que hasta ahora en la historiografía nacional no existían trabajos de investigación

---

<sup>1</sup> ROJAS, Reinaldo. **El Régimen de la Encomienda en Barquisimeto Colonial 1530-1810**. 1992. p. 24.

histórica que permitieran explicar el papel de las ciencias en el desarrollo de la sociedad en el contexto nacional y regional.

Finalmente se pretende que este trabajo sea difundido a fin de cumplir con lo propuesto por *Juan Brom* quien acertadamente sostiene que:

“Renunciar totalmente a la comunicación de lo encontrado en la investigación histórica es condenar la investigación a la esterilidad.”<sup>2</sup>

---

<sup>2</sup> BROM, Juan. **Para Comprender la Historia**. 1982. p 31.



**CAPÍTULO I**  
**LA GANADERÍA EN VENEZUELA**

## 1.1 La Relación Hombre-Animal en el mundo indígena venezolano

A través de las llamadas evidencias inferenciales se han podido interpretar los hallazgos arqueológicos derivados de grupos humanos prehistóricos, ya que estos no poseían escritura como tal, solo pinturas rupestres. Estas evidencias permiten establecer que el humano primitivo se hizo sedentario y comenzó a desarrollar una relación con los animales desde un simple contacto destinado a la caza hasta el aprovechamiento de sus productos, luego que, por un paciente y largo proceso, surgiera la *domesticación*.

Es probable que en todas partes del mundo, el hombre comenzara a reunir manadas de animales y a vivir de sus productos mucho antes de dedicarse al lento, arduo y dificultoso trabajo de cultivar la tierra. Tal como lo expresa el filósofo ilustrado francés Anne Robert Jacques Turgot:

“Parece que las naciones que más antiguamente cultivaron la tierra, fueron aquellas que encontraron en sus países especies de animales aptas para la domesticación y que, como consecuencia, tomaron el camino de la vida más tranquila propia de los pueblos pastores, antes que la vida errante y agitada de los pueblos que viven de la caza y la pesca.”<sup>3</sup>

Continúa agregando Turgot:

“La vida pastoril obliga a permanecer por un mayor tiempo en un mismo lugar; proporciona mas tiempo libre y muchas mas oportunidades para el estudio de la diferencia de los terrenos y la observación de la marcha de la naturaleza en la producción de plantas que sirven de alimento al ganado.”<sup>4</sup>

---

<sup>3</sup> TURGOT, Anne Robert Jacques. **Reflexiones acerca de la Formación y Distribución de la Riqueza**. 1991. p 41.

<sup>4</sup> **Idem**.

Estos argumentos permiten entender quizás, la razón por la que la mayoría de los pueblos aborígenes americanos no desarrollaron grandes civilizaciones; salvo, por supuesto, los Incas que contaron con camélidos domesticables autóctonos<sup>5</sup>, así como los Aztecas y los Mayas que contaron con una teogonía fundamentada en dioses zoomorfos, cuya adoración los inspiró a convertirse en los creadores de los primeros zoológicos conocidos en la historia.

Este respeto hacia los animales que también observaron algunos grupos indígenas venezolanos, en particular del oriente en la zona de Cumaná, ha hecho que expertos denominen su cultura como *ecológica*; ya que existen reportes de cronistas acerca de cómo estos aborígenes “se rehúsan mucho a matar cualquier animal que no se coma”<sup>6</sup>.

Existen evidencias<sup>7</sup> extraídas de numerosos yacimientos arqueológicos del estado Lara que dan cuenta de grupos humanos primitivos de la región que convivieron y se alimentaron de animales mamíferos de las especies *Equus* y *Cerdus*<sup>8</sup> (caballos y cerdos primitivos) y del grupo de la megafauna<sup>9</sup>, representados en la zona fundamentalmente por ejemplares de Mastodontes, Megaterios, Gliptodontes, Cérvidos, Toxodóntidos y Macrauquenias.<sup>10</sup>

Es probable que inicialmente, el humano primitivo se comportara como un animal que se alimentaba de la carroña dejada por otros grandes predadores como los

---

<sup>5</sup> A saber Llama, Alpaca y Guanaco.

<sup>6</sup> CORDERO DEL CAMPILLO, Miguel. **Sobre la Historia de las Relaciones Veterinarias entre el Viejo y el Nuevo Mundo**. 2003. p 6.

<sup>7</sup> Las pruebas han logrado determinar que tales evidencias tienen una antigüedad de entre 15000 y 5000 años.

<sup>8</sup> GIL, Félix. **Registro de Fósiles de Megafauna de Venezuela y del Centroccidente**. 1983. p 2.

<sup>9</sup> MOLINA, Luis. **Desarrollos Culturales Prehispánicos en el Estado Lara**. 1987. p 3.

<sup>10</sup> LINAREZ, Omar. **Mamíferos Fósiles del Pleistoceno de Venezuela**. 1983. p 4.

felinos<sup>11</sup>; y luego fue paulatinamente desarrollando grupos o bandas de caza provistos de instrumentos de cacería fabricados por ellos mismos como los raspadores de lascas modificadas, puntas de proyectil, agujas para coser y cazar, cuchillos y hachas, encontrados en los yacimientos arqueológicos dispersos en la geografía del estado Lara.<sup>12</sup>

Tales yacimientos corresponden a sitios fijos de descuartizamiento y de cantera-taller que ejercían un atractivo especial para el grupo humano nómada. Esta atracción podría estar dada por representar una zona de resguardo con provisión de agua, por las características especiales de las piedras que permitían facilidad en la fabricación de herramientas e instrumentos o, como en el caso particular de las sabanas de Quíbor en el estado Lara, la presencia de *Sal de Tierra*, de la cual dice Félix Gil:

“...brotaba de manantiales de aguas saladas (...) a la sal obtenida le daban forma de pan de sal, la cual siempre llevaban con ellos para sazonar sus comidas. La sal les permitió conservar las diversas carnes que llevaban durante sus largos viajes y también fue empleada como moneda”<sup>13</sup>

Se piensa que este tipo de sociedad humana cazadora nómada pre-agroalfarera pudo sobrevivir hasta alrededor del siglo II a. C. tiempo en el que la tecnología cazadora definitivamente precursoró las prácticas agrícolas, la elaboración de piezas cerámicas y el asiento permanente. La sociedad cazadora cedió el paso a las

---

<sup>11</sup> HOWELL, Clark. **El Hombre Prehistórico**. 1970. p 65.

<sup>12</sup> MOLINA, Luis. **Op. Cit.** pp 2-5.

<sup>13</sup> GIL, Félix. **Tu Historia en un Cuaderno**. 1990. p 15.

sociedades tribales y luego a la estructura social de jefaturas o cacicazgos<sup>14</sup> que encontraron los conquistadores europeos en las tierras venezolanas.

La población aborigen que habitaban las regiones llaneras para la época de la conquista seguía siendo en su mayor parte nómadas o seminómadas: la caza y la pesca estaban estrechamente relacionada con la alternancia de las lluvias y las sequías. No obstante, en las franjas premontanas andino-llanera<sup>15</sup> existían ya pueblos prehispánicos a las orillas de los ríos.<sup>16</sup>

## **1.2 Establecimiento de la Producción Animal en Venezuela: El Aporte Colonial**

La ocupación europea del territorio de lo que hoy se conoce como Venezuela y el desarrollo de una organización política y de actividades económicas, productivas y mercantiles, surge a partir de centros poblados en el centroccidente del país.

La fundación por los españoles de los centros poblados de Coro, El Tocuyo, Barquisimeto y Carora estuvo determinada por la preexistencia de asentamientos poblacionales de naciones aborígenes donde destaca la presencia de aldeas más o menos concentradas.<sup>17</sup> Esta concentración demográfica supone la existencia de un tipo de agricultura de riego con suficiente excedente para mantener una población numerosa.<sup>18</sup> No obstante, la cultura alimentaria de los españoles era diferente y las grandes necesidades de aportes proteicos en su dieta con los cuales poder mantenerse

---

<sup>14</sup> MOLINA, Luís. **Op. Cit.** p 2.

<sup>15</sup> Esta franja corresponde al piedemonte sur de los actuales estados Lara, Portuguesa, Barinas, Táchira y una pequeña porción de Cojedes.

<sup>16</sup> VILA, Marco Aurelio. **Antecedentes Coloniales de Centros Poblados de Venezuela.** 1978. p 46.

<sup>17</sup> ROJAS, Reinaldo. **Historia Social de la Región de Barquisimeto en el Tiempo Histórico Colonial. 1530-1810.** 1995. p 47.

<sup>18</sup> VILA, Marco Aurelio. **Op. Cit.** p 49.

sometidos condiciones climáticas diferentes a las de Europa y con un esfuerzo físico superior debido a las agotadoras caminatas y a las peleas con la resistencia aborigen, determinaron la necesidad de implantar núcleos ganaderos asociados a los primeros núcleos poblacionales que formaron. En este sentido, el investigador Reinaldo Rojas sostiene que:

“La más evidente expresión de la acción colonizadora de España en América la encontramos en la fundación y organización de los centros poblados que a lo largo de nuestro territorio van a reflejar un tipo de organización del espacio, el predominio de determinadas relaciones de producción y valores culturales de la España que conquista.”<sup>19</sup>

Continúa Rojas:

“Es aquí donde encontramos los mas claros efectos de la conquista y la colonización, la cual tendrá que desarticular y reorganizar, según sus intereses de dominación, la formación socio-espacial anterior”<sup>20</sup>

Es así como en el proceso de reocupación del espacio regional, los centros poblados españoles van a funcionar como puntos estratégicos de poblamiento colonial del resto del territorio<sup>21</sup>, y en esto el ganado es clave.

Este planteamiento de Reinaldo Rojas de alguna manera coincide con la teoría del CENDES acerca de la formación social de Venezuela luego de la conquista, la cual sostiene que la misma

“se constituye en el proceso de desarrollo de los núcleos primeros y primarios de implantación (...) en dos ejes de integración creciente: un

---

<sup>19</sup> ROJAS, Reinaldo. **Historia Social de la Región de Barquisimeto en el Tiempo Histórico Colonial. 1530-1810.** 1995. p 55.

<sup>20</sup> **Idem.**

<sup>21</sup> **Ibid.** p 90.

eje vertical de estructuración social y un eje horizontal de expansión en el territorio.”<sup>22</sup>

La constitución y desarrollo de estos núcleos de implantación se sigue de la reproducción de la experiencia de núcleos previamente establecidos sobre la base del diseño de actividades económicas de subsistencia, agricultura y ganadería, que permitían su relativa autosuficiencia.<sup>23</sup>

La estructuración de una base agropecuaria siguió a su vez dos líneas que responden a cubrir las necesidades de sobrevivencia y enriquecimiento de los nuevos pobladores, actividades de subsistencia y actividades de comercio, en principio entre los núcleos cercanos y luego muy lentamente con otras áreas de implantación y con las metrópolis europeas.<sup>24</sup>

Es así como la estabilización de las nuevas villas y ciudades solo se alcanzará con la organización definitiva de las actividades agropecuarias, las cuales suponen además el control y manejo de dos importantes factores: el hombre y la tierra.<sup>25</sup>

Bajo la economía agropecuaria, entonces, la subsistencia tenía como unidad productiva el conuco del indígena liberado de las encomiendas y de los blancos de orilla; y el mercado tenía como unidades la hacienda y el hato de los grandes señores blancos. En el conuco prevalecía el trabajo libre; en la hacienda las relaciones de producción eran predominantemente esclavistas y sujetas a la población negra, mientras que en el hato la mano de obra indígena, mestiza y de negros libres

---

<sup>22</sup> CENTRO DE ESTUDIOS DEL DESARROLLO (CENDES). **Formación Histórico Social de Venezuela**. 2002. p 53.

<sup>23</sup> **Ibid.** p 55.

<sup>24</sup> **Ibid.** pp 60-61.

<sup>25</sup> ROJAS, Reinaldo. **Op. Cit.** p 96.

funcionaba en condiciones de peonaje con una connotación feudal. Por lo tanto, vemos en la Venezuela colonial una organización social dependiente del modo de producción del sector agropecuario y caracterizada por un complejo cuadro social en el cual dentro de un fuerte contenido de castas se delinea una estructura clasista.<sup>26</sup>

Cuando se estudia la conquista de las tierras americanas para los Reyes de España, es común cometer la injusticia de no reconocer el magno esfuerzo de los capitanes que se dedicaron a la producción de la tierra como encomenderos.

Para los expedicionarios aventureros españoles al encontrar la diversidad y la riqueza del paisaje americano de extensas llanuras con la gran cantidad de pastos naturales que la caracteriza, aptas para la explotación ganadera, debieron quedar en extremo sorprendidos por sus potencialidades, hecho que lo que les llevó a sentar de inmediato poblados, movilizar su ganado y asumir la producción pecuaria como *modus vivendi*, creando así feudos y grandes haciendas pecuarias; la ganadería, según Gómez Picón, era la actividad que se ajustaba mejor al carácter altivo y guerrero del castellano y cuadraba con sus hábitos de holgazán y arbitrario<sup>27</sup>.

Se presentó además, dado que no existían ganados autóctonos en América, la necesidad imperante traer, desde la metrópoli, ejemplares de ganado de buena raza con la intención de asegurar la calidad de los rebaños y eliminar rápidamente esta dependencia; ya que era a todas luces engorroso

---

<sup>26</sup> **Ibid.** pp 77-82.

<sup>27</sup> GÓMEZ PICÓN, Alirio. **La Ganadería en América Latina**. 1976. p 126.



“...traerlos de España, cuidarlos y correr los riesgos de una navegación a bordo de embarcaciones cuando mas de 200 toneladas, en medio de innumerables dificultades.”<sup>28</sup>

También, existían entre los conquistadores

“...otros inteligentes, comprensivos y emprendedores (...) que entendieron que en las tierras conquistadas [también] había que echar las bases de alguna fundación agrícola para cultivar la tierra y recoger sus frutos.”<sup>29</sup>

Se considera, entonces, a la ganadería como la primera actividad económica desarrollada en tierra firme en la Venezuela colonial<sup>30</sup>. Tempranamente; debido a lo estratégico y lo utilitario de este rubro, ya que el ganado servía esencialmente de sustento a expedicionarios y pobladores<sup>31</sup>, los colonizadores españoles comenzaron la introducción de ganado a Coro y luego desde El Tocuyo hacia los Llanos y los Andes en el siglo XVI convirtiéndose rápidamente en el producto de exportación más importante. Sobre esto Federico Brito Figueroa sostiene que:

“En los llanos, la ganadería se transformó en el elemento fundamental de la producción, favorecida por las condiciones del medio geográfico y el desarrollo sociocultural de los pobladores indígenas de aquellas regiones, cuyas actividades de recolección facilitaron la formación de una economía ganadera primitiva con base pastoril recolectora”.<sup>32</sup>

Ya en 1579, la *Relación Geográfica de la Provincia de Caracas y Gobernación de Venezuela*, citada por Córdoba Bello, menciona la existencia de

---

<sup>28</sup> **Idem.**

<sup>29</sup> **Ibid.** p 125.

<sup>30</sup> En realidad la primera actividad económica, en lo que hoy se conoce como Venezuela, desarrollada por los colonos españoles fue la pesca de perlas en la isla de Cubagua.

<sup>31</sup> CORDOVA BELLO, Eleazar. **Aspectos Históricos de la ganadería en el Oriente Venezolano y Guayana.** 1962. p 3.

<sup>32</sup> BRITO FIGUEROA, Federico. **Historia Económica y Social de Venezuela.** 2000. Tomo I, p 70.

hatos en el Tocuyo, Barquisimeto, Maracaibo, Valencia, San Sebastián de los Reyes y el Valle de Caracas; en esa época la Provincia de Venezuela inició la exportación de cueros, la cual en el siglo XVII logró alcanzar el primer lugar en la escala de exportaciones que mantuvo hasta 1665, correspondiendo al 75% o más del valor total de las exportaciones hechas hacia España.<sup>33</sup> Los precios estables estimularon a los criadores para aumentar la producción, llegando a existir localidades que enrumbaron su actividad económica hacia el exclusivo fomento de la ganadería.<sup>34</sup>

En su *Compendio y Descripción de las Indias Occidentales* resultante de sus viajes entre 1608 y 1622, Antonio Vázquez de Espinosa relata:

“Hay en la isla Margarita hatos de vacas y crías de cabra en abundancia. (...) en la ciudad de Cumaná (...) hay abundancia de ganado mayor y de cerda, (...) en el Golfo de Cariaco (...) los vecinos de Cumaná tienen estancias con ganado mayor y de cerda y caballos.”<sup>35</sup>

Continúa diciendo:

“La Provincia de Venezuela, comúnmente llamada de Caracas por la Ciudad de Santiago de León de Caracas tiene grandes crías de ganado mayor, crías de mulas muy buenas, ganado de cerda y menor, de que también hay abundancia. Las mulas se sacan para los Reinos del Perú por el Nuevo Reino de Granada.”<sup>36</sup>

Sobre la región de Barquisimeto escribe:

“A un lado de la Nueva Segovia de Barquisimeto, parecida en sitio y río a la de España, (...) está la ciudad de Carora; es tierra abundante, en su distrito se crían las mejores mulas de aquellas provincias”<sup>37</sup>

---

<sup>33</sup> CÓRDOVA BELLO. **Op. Cit.** p 17.

<sup>34</sup> **Ibid.** p 18.

<sup>35</sup> TUDELA DE LA ORDEN, José: **Historia de la Ganadería Hispano Americana**.1993. p 115.

<sup>36</sup> **Ibid.** pp 161-162.

<sup>37</sup> **Ibid.** pp 171.

A partir de 1667 la guerra con Francia provoca una disminución de la flota mercante española, encargada del transporte de mercaderías hacia y desde las colonias americanas, lo que hace aumentar aún más la ganadería venezolana porque la población tenía problemas para alimentarse. Llegó a ser tan elevado y reconocido el nivel de producción de ganados en las sabanas venezolanas que corsarios franceses, ingleses y holandeses lograron pactar con los indios caribes para que les sirvieran de guías en la remonta del río Guarapiche, a fin de saquear ganado de los llanos orientales.<sup>38</sup>

Esta situación de aumento de producción por influencia de conflictos políticos y económicos se potencia a inicios del siglo XVIII (1704) debido a la Guerra de Sucesión Española.<sup>39</sup> En este sentido, Eleazar Córdova plantea que:

“... la ganadería de los llanos y el cultivo de añil de los valles de Aragua, sostuvieron la economía colonial venezolana desde mediados del siglo XVI hasta mediados el siglo XVII”<sup>40</sup>.

Siendo la ganadería, una actividad que se caracterizaba por ser de tipo extractiva y extensiva debido a lo vasto del territorio llanero, por tener carencia de mano de obra y cercas, así como por la inexistencia de técnicas apropiadas de producción.

Acerca de la distribución espacial de la ganadería, Rafael Cartay sostiene en su obra *Historia Económica de Venezuela (1830-1900)* que

---

<sup>38</sup> CÓRDOVA BELLO, Eleazar. **Op. Cit.** p 19.

<sup>39</sup> **Ibid.** 18.

<sup>40</sup> CARTAY, Rafael. **Historia Económica de Venezuela** (1830-1900). 1988. p 56.

“El mayor numero de cabezas de ganado vacuno se ubicó inicialmente de manera particular en los llanos de Apure para luego, en el siglo XIX expandirse hacia Barinas, Guárico y Anzoátegui; no siendo hasta inicios del siglo XX cuando comienza a destacar Zulia con una producción ganadera.

La ganadería ovina y caprina se localizó desde sus inicios en los estados Falcón, Lara y Zulia.”<sup>41</sup>

En cuanto a los equinos, menciona Cartay:

“La ganadería caballar ha estado siempre asociada a la cría de ganado bovino así como al transporte de personas en vías largas, inundables o agrestes, ubicándose también en la región de los Llanos.”<sup>42</sup>

Y de otros tipos de ganadería dice:

La cría de ganado mular como apto para el transporte de recuas en caminos escarpados, sinuosos y estrechos se situó desde sus inicios en los Andes del país. Sin embargo, en el siglo XIX comenzó a destacar la cría de estos animales en las provincias de Barquisimeto y Caracas. El ganado asnal que constituye el vehículo del campesino pobre y el medio de carga de las regiones planas se implantó inicialmente en las provincias de Coro y Caracas para luego dispersarse en el oriente. El ganado porcino y la cría de aves de corral siempre estuvieron difundidos en todo el territorio.”<sup>43</sup>

Esta distribución de la producción animal en Venezuela indudablemente que es determinante en formación de las características sociales, políticas y económicas de cada región. Así podemos ver que, a entender de varios investigadores entre los que destaca Eleazar Córdoba, la ganadería constituye el hecho económico, social y político en la historia de Venezuela porque:

“...no solo propulsó la penetración del territorio y la fundación de pueblos y ciudades, sino que dio nacimiento a entidades políticas como

---

<sup>41</sup> **Ibid.** pp 60-62.

<sup>42</sup> **Idem.**

<sup>43</sup> **Idem.**

Los Llanos de Caracas y la Provincia de Nueva Barcelona y convirtió en ganaderos a los indios, lo que contribuyó tanto al establecimiento de núcleos pecuarios y civiles como a la vigorización de la economía y a la formación de pueblos.”<sup>44</sup>

Asimismo, la economía colonial venezolana, como la de otras colonias en América, determinaron la conformación de la economía mundial, ya que:

“La producción agropecuaria colonial constituía uno de los eslabones del mercado único mundial, comenzado a formar a raíz de los nuevos descubrimientos geográficos y realizado definitivamente por la insurgencia del capitalismo en la edad moderna. (...) en el territorio venezolano se producía en función de las necesidades del mercado de los países mas avanzados que marchaban por las vías del desarrollo capitalista, y de aquellos países (...) se recibía mercancías y esclavos negros a cambio de cueros de vacuno, mulas, tabaco y cacao”.<sup>45</sup>

### *Primeros Animales Europeos*

Para la comprensión de la historia de la ganadería en cualquier país de América debemos remontarnos al hecho mismo del descubrimiento. En el diario de navegación que llevó a bordo Cristóbal Colón en su primer viaje, en parte narrado y en parte copiado por Fray Bartolomé de Las Casas quien poseía una copia del original, el Almirante escribe en octubre del 1492 que no ha observado ovejas, ni cabras, ni bestia alguna salvo papagayos y lagartos en las islas visitadas, estando en lo cierto porque está hoy comprobado que en el *Nuevo Mundo* no existía, antes de la llegada de los españoles, ganado de ningún tipo.<sup>46</sup>

---

<sup>44</sup> CORDOVA BELLO, Eleazar. **Op. Cit.** p 49.

<sup>45</sup> BRITO FIGUEROA, Federico. **La Estructura Económica de Venezuela Colonial.** 1996. pp 217-218.

<sup>46</sup> ATENCIO, Atilio. **Las Conquistas Ganaderas: El Caso Venezuela.** 2000. p 17.

En su segundo viaje, una expedición de 17 naves y 1200 personas, Colón desembarca en la isla La Española en noviembre de 1492 los primeros vacunos, ovinos, caprinos, asnos, caballos, cerdos, perros, gatos y gallinas los cuales luego habrían de poblar el resto del continente.<sup>47</sup> Estos animales provenían en su mayoría de la península ibérica y algunos de las Islas Canarias donde se hacía una obligada escala para repostar abastos en ruta hacia en nuevo continente.

El proceso conquistador de las islas caribeñas y de tierra firme determinó la diseminación de las especies animales productivas llegadas originalmente a Santo Domingo y la incorporación de algunas otras, estimándose que durante los primeros cincuenta años de la conquista salieron hacia América cerca de mil cabezas de ganado bovino provenientes de Andalucía, Asturias y Santander.<sup>48</sup> Al respecto Joseph de Acosta expone:

“La mayoría de las partes de Indias, y creo son las mas, no se cría bien ganado menor, a causa de ser la yerba alta y la tierra tan viciosa, que no pueden sino ganados mayores, y así de vacuno hay innumerable multitud (...) y de estos en dos maneras: uno ganado manso y que anda en sus hatos (...) que se aprovecha para carne y manteca y ternera, y para bueyes de arado.”<sup>49</sup>

Con respecto a otros ganados sigue Acosta:

“El ganado cabrío también se da, y ultra de los otros provechos (...) es uno principal el sebo, con el cual comúnmente se alumbran ricos y pobres; porque, (...) les es mas barato que el aceite (...) también para zapatos aderezan cordobanes. (...) De aves domésticas, me he maravillado de las gallinas, porque en efecto, las había antes de ir los

---

<sup>47</sup> **Ibid.** p 18.

<sup>48</sup> **Idem.**

<sup>49</sup> ACOSTA, Joseph de. **Historia Natural y Moral de las Indias.** 1987. pp 287-288.

españoles, y es claro indicio tener nombres de allá, que a la gallina llaman gualda y al huevo, ronto”<sup>50</sup>

En su tercer viaje, Colón descubre el 5 de agosto de 1498 las costas hoy venezolanas dándole el nombre de Tierra de Gracia al actual Golfo de Paria; pero, no fue sino hasta 1510 cuando comenzó la conquista en la Isla de Cubagua, punto de inicio de la ocupación del territorio de la actual Venezuela.

### *Fundación de Coro*

En 1527, Juan de Ampies funda la ciudad de Coro trayendo vacas, gallinas y cerdos de su hato ubicado en la Isla de Curazao.<sup>51</sup>

En 1528, El Rey Carlos V de España capitula los derechos de uso disfrute y explotación de la denominada Gobernación de Venezuela en favor de un grupo de banqueros alemanes de la ciudad de Augsburgo de apellido Welser, a quienes debía una fuerte suma de dinero. El primer gobernador alemán de Venezuela, Ambrosio Alfinger, llegó en 1529 a Coro con un buen contingente de caballos que le permitirán el desplazamiento en la zona y le ayudarán en el amedrentamiento de los indios, quienes temían a la figura del hombre montado sobre el animal.<sup>52</sup>

---

<sup>50</sup> **Ibid.** p 288.

<sup>51</sup> AVELLAN DE TAMAYO, Nieves: **En la Ciudad de El Tocuyo 1545-1600**. 1992. Tomo I, p. 477.  
Julio De Armas en su artículo **Ensayo Histórico sobre la Ganadería en Venezuela. 1498-1552**. 1974. p 15, plantea que toma con reserva este dato ya que, al igual que las islas de Coche, Cubagua, Margarita y otras vecinas del litoral venezolano, en la isla de Curazao han debido existir las mismas condiciones negativas para cría. Asimismo, De Armas sostiene que la isla de Margarita, con sus características desérticas y de escasez de agua dulce, de hecho apenas fue un punto de tránsito y descanso de los embarques de ganado desde La Española hacia tierra firme.

<sup>52</sup> AVELLAN DE TAMAYO, Nieves. **Op cit.** p.477.

Las tierras salobres de la región de Coro proveyeron de unas condiciones climáticas y un pasto rico en nutrientes que permitieron el desarrollo de una importante ganadería bovina, caprina y mular; haciendo en seguida que esta comarca estableciera relaciones comerciales con Cartagena y Santo Domingo, a donde se despachaba gran cantidad de quesos, carne salada, mulas y cordobanes.<sup>53</sup>

Desde Coro los tenientes del gobernador alemán, Nicolás Federman, Felipe Utre y Jorge Spira, acompañados de un nutrido grupo de hidalgos y soldados españoles, entre los que destacan Juan de Villegas y Diego de Losada, comienzan la exploración y conquista del interior del país realizando viajes hacia las montañas y llanos del occidente venezolano y del oriente colombiano.

En 1530, Federman realiza un viaje al interior de la gobernación en el cual llevaba caballos, bueyes y carneros, comprados en la Isla de San Juan y destinados a abastecer de carne a sus conquistadores.<sup>54</sup>

#### *Fundación de El Tocuyo*

Hacia principios de abril de 1545, sale de Coro una expedición dirigida por el Teniente de Gobernador Juan de Carvajal, con la finalidad de fundar una villa en el interior escogiéndose la zona de El Tocuyo por haberse observado fértil y de clima benéfico. La expedición partió con 80 hombres, 12 mujeres, 100 indios e indias, 60 yeguas, 150 caballos, 80 vacas, 200 ovejas, 50 cabras y algunos asnos y puercos,

---

<sup>53</sup> **Cfa:** OVIEDO Y BAÑOS, José de. **Historia de la Conquista y Población de la Provincia de Venezuela.** 1981 Tomo I, p. 12; con AVELLAN DE TAMAYO, Nieves. **Op. Cit.** p.477.

<sup>54</sup> AVELLAN DE TAMAYO, Nieves. **Op cit.** p.477.



cantidad que fue aumentada durante el trayecto cuando Juan de Carvajal envía a Coro sus capitanes en busca de mas provisiones debido a la perdida y muerte de algunos animales.<sup>55</sup>

En los primeros tiempos de la ciudad de El Tocuyo, la ganadería no rindió lo esperado ya que el maíz para su alimentación era compartido con los humanos y a causa de que en los abundantes ataques de “leones y tigres”<sup>56</sup>, estos se los comían.<sup>57</sup>

En octubre de 1546, muerto Carvajal, el nuevo Gobernador, Juan Pérez de Tolosa, informa en una carta al rey que en El Tocuyo encontró 215 hombres, 100 caballos, 200 yeguas, 300 vacas, 500 ovejas y algunos puercos.<sup>58</sup>

Se reporta la existencia, para 1553, en El Tocuyo de 1000 caballos y yeguas, 300 vacas y 12000 cabezas de ganado menor; siendo para 1578 la ganadería la actividad dominante.<sup>59</sup>

Ya en 1561 había avanzado el proceso de colonización hacia otras áreas, como la de Quíbor, puesto que el Capitán Luís de Meza poseía una estancia de crianza de carneros y Francisco Ruiz una estancia con ganado; y en 1562, se reporta un hato de ovejas en el campo cercano a El Tocuyo propiedad de Francisco Pérez.<sup>60</sup>

Para 1578, en la Relación Geográfica de El Tocuyo y Barquisimeto, se refiere la producción de cecina o carne curada en El Tocuyo por parte de los conquistadores españoles que la elaboraban utilizando “sal que dicen de tierra que no sirve para el

---

<sup>55</sup> **Ibid.** p 501.

<sup>56</sup> Posiblemente Pumas y Jaguares.

<sup>57</sup> AVELLAN DE TAMAYO, Nieves. **Op. Cit.** p 480.

<sup>58</sup> PIÑATE, Pedro. **La Ganadería Venezolana: Origen, Evolución y Perspectivas.** 1998. p 2.

<sup>59</sup> BRITO FIGUEROA, Federico. **Estructura Económica de la Venezuela Colonial.** 1996. p 189.

<sup>60</sup> AVELLAN DE TAMAYO, Nieves. **Op cit.** pp. 477-530.

diario porque amarga un poco, solo es buena para hacer cecina”.<sup>61</sup> La cecina constituyó uno de los elementos principales de la vitualla del contingente expedicionario de la conquista española de tierra adentro hacia los llanos.

### *Proceso de Expansión*

En el año de 1546, la Real Audiencia de Santo Domingo comisiona a Francisco Ruiz<sup>62</sup>, ganadero residenciado en la Isla de Cubagua, para que explorase y descubriese un camino desde Margarita y Cubagua hasta el Nuevo Reino de Granada, con la intención de transportar ganado.<sup>63</sup>

Igualmente, hacia 1549 comienza la exploración de las áreas al oriente y sur-occidente de El Tocuyo que derivará en principio en la fundación de las ciudades de Carora, Barquisimeto y Valencia, y posteriormente de otras villas y ciudades del centro y los Andes.

En noviembre de 1550 el Capitán Juan de Villegas dio permiso para que 22 hombres, 200 indios e indias, 80 yeguas y caballos, 60 ovejas y 1500 cabras salieran de El Tocuyo hacia el oeste, rumbo a los llanos, buscando el camino al Nuevo Reino de Granada, tomando el camino de los ríos Guanaguanare, Boconó, Apure y Arauca. En esa expedición viajaba Cristóbal Rodríguez considerado por el historiador Piedrahita como el primero que introdujo ganado en Nueva Granada.<sup>64</sup>

---

<sup>61</sup> VILA, Marco Aurelio. **Aspectos Geográficos del Estado Lara**. 1966. p 177.

<sup>62</sup> Este Francisco Ruiz podría ser el mismo o estar relacionado con el mencionado en la cita N° 60.

<sup>63</sup> AVELLAN DE TAMAYO, Nieves. **Op. Cit.** p 531.

<sup>64</sup> **Ibid.** p. 56.

En otras expediciones salidas de El Tocuyo, entre 1555 y 1560 se fundan los primeros hatos en las tierras ribereñas del Lago Tacarigua en la zona de Valencia.

Caracas es fundada hacia 1565 por Diego de Losada, en terrenos del valle del río Guaire, justo donde antes se ubicaba el hato del Valle de San Francisco que Francisco Fajardo formara y que luego destruyesen los caciques Guaicaipuro y Paramaconi.<sup>65</sup>

Ya para 1610, el área de Barquisimeto posee estancias de yeguas, burros y hatos de ganado mayor y menor; el área de El Tocuyo posee hatos de todo género de ganado; en Carora existe ganado mayor y menor y crianza de mulas; y se tiene información ganadera de Guanare, Trujillo, Maracaibo, Mérida, La Grita, San Cristóbal, Salazar, Pedraza y Barinas sobre el comercio de puercos, vacas, yeguas, jamones, cordobanes y tejidos de lana con las ciudades de Coro, Maracaibo, Cartagena y las Antillas. En la segunda mitad del siglo XVII, el comercio de cueros, sebo y ganado mayor definiría la vida social y económica de pueblos como San Carlos, Guárico y Apure.<sup>66</sup>

El hato ganadero fue pues la base para la formación de caseríos, pueblos y ciudades que, en palabras de José Antonio De Armas Chitty:

“...erigió el esfuerzo privado (...) la res fue siempre la base (...) la res fue la que permitió el asentamiento, la fijación de grupo humano (...) la res daba el alimento, el cuero para usarlo en espuestas<sup>67</sup>, en los ranchos y algunas veces como pantalones cortos y hasta para cubrir el catre.

---

<sup>65</sup> OVIEDO Y BAÑOS, José de. **Historia de la Conquista y Población de la Provincia de Venezuela**. 1981. Tomo I p 220-254.

<sup>66</sup> BRITO FIGUEROA, Federico. **Estructura Económica de la Venezuela Colonial**. 1996. p 191.

<sup>67</sup> Especie de cesta o bolso de dos asas.

Luego la leche, el queso, el novillo, el maute que aun se le llama cosecha.”<sup>68</sup>

### *Ganadería en el Oriente Venezolano*

En el oriente de Venezuela, los conquistadores tuvieron serios inconvenientes para la formación de villas y ciudades debido a lo agresivo de las tribus indígenas de la zona.

Algunos elementos de investigación sugieren que los verdaderos primeros hatos ganaderos venezolanos, y mas aún sudamericanos<sup>69</sup>, los constituyen los formados por los conquistadores de las Islas Margarita, Coche y Cubagua, destacando el hato de vacas de Marcelo Villalobos y Pedro de Alegría Villardiga<sup>70</sup>, este último natural de Álava venido a América en 1514 y establecido en la Isla de Margarita hacia 1525-1526.<sup>71</sup> Debido a la condición insular, los productivos hatos de las islas de Margarita, Coche y Cubagua permanecieron salvaguardados aislados de tierra firme durante los primeros años de la conquista.<sup>72</sup>

En 1520, Fray Bartolomé de Las Casas comienza su recorrido evangelizador en la región de Nueva Andalucía, hoy Cumaná, trayendo 50 yeguas, 30 vacas, 50 puercos y 15 bestias de carga; sin embargo, debido a la destrucción de las primeras

---

<sup>68</sup> DE ARMAS CHITTY, José Antonio. **Historia Ilustrada de Venezuela. Tomo 5.** 1986. pp 11-12.

CÓRDOVA BELLO, Eleazar: **Op. Cit.** p 49 menciona que a decir del argentino Ezequiel Martínez Estrada (1933): "*La res no necesita población, ella misma es la población*".

<sup>69</sup> GUZMÁN, José. **Producción de Leche en los Trópicos.** 1988. p 30.

<sup>70</sup> DE ARMAS CHITTY, José Antonio. **Op. Cit.** p 13.

<sup>71</sup> PINTO, Manuel (Compilador). **Un Censo Ganadero en 1791. Contribución a la Historia de la Ganadería en Venezuela.** 1980. p 15.

Sobre esto también se manifiestan los autores Atilio Atencio y Julio De Armas en sus obras citadas.

<sup>72</sup> Ver las citas N° 31 y 32.

villas por parte de los indios estos animales en su mayoría huyeron formando las primeras cimarroneras o rebaños ariscos.<sup>73</sup>

También hacia 1520, el prodigioso progreso de la ganadería en las colonias americanas estimuló al Emperador Carlos I para sugerir a su Consejo estudiar la conveniencia de la extensión a las Indias de una legislación similar a la de la Mesta.<sup>74</sup>

En 1569, Diego Fernández de Serpa, Gobernador de la Provincia de Nueva Andalucía, obtiene licencia para desembarcar en Cumaná 800 bestias y ganados con la intención de criarlos y comercializarlos en Barcelona, Guayana y Caura.<sup>75</sup>

En el ejercicio de la Gobernación de la Provincia de Margarita, entre 1698 y 1706, Diego de Suinaga y Orbea realizó importantes obras públicas que incluyeron la construcción de una carnicería.<sup>76</sup>

Se sabe por algunas relaciones de viajes que:

“(…) el Capitán Diego de Henares Lezama y sus hijos, en el año de 1598 (...) salieron de la ciudad de San Sebastián de los Reyes a conquistar y poblar Guayana, como lo hicieron, llevando consigo (...) un atajo de yeguas, 100 caballos, 1400 vacas, así para el sustento de los soldados como para criar, y 125 cabezas de ganado de cerda.”<sup>77</sup>

Sin embargo, fue en las misiones capuchinas de oriente, durante los siglos XVIII y XIX, donde mayor desarrollo presentó la ganadería. “El imperio económico de los capuchinos en las Misiones del Caroní entre 1724 y 1812 se fundamentó en la res

---

<sup>73</sup> PLASSE, Dieter y SALOM, Rafael. **Ganadería de Carne en Venezuela**. 1979. p 56.

<sup>74</sup> CÓRDOVA BELLO, Eleazar. **Aspectos Históricos de la ganadería en el Oriente Venezolano y Guayana**. 1962. p 3. La Mesta constituía una clase de asociación gremial ganadera de tradición árabe-española relacionada a la trashumancia de rebaños.

<sup>75</sup> BRITO FIGUEROA, Federico. **Estructura Económica de la Venezuela Colonial**. 1996. p 190.

<sup>76</sup> MORÓN, Guillermo. **Gobernadores y Capitanes Generales de las Provincias Venezolanas 1498 - 1810**. 2003. p 38.

<sup>77</sup> TUDELA DE LA ORDEN, José. **Historia de la Ganadería Hispano Americana**. 1993. p 115

como razón de avance y permanencia”<sup>78</sup>. Llegado 1723, los capuchinos catalanes contaban con los hatos ganaderos de mayor importancia en los llanos de Barcelona, que llegaron a tener hasta 29.789 cabezas en el año 1770 y 220.000 cabezas para el año 1788. Todavía en 1817, el Alto Caroní representaba un espacio netamente ganadero.<sup>79</sup>

En 1760, los inventarios de ganado en Barcelona indicaban la existencia de 50.000 cabezas<sup>80</sup>. Aunque entre 1619 y 1622, Don Fernando de Berrío y Oruña, Gobernador de Trinidad y Guayana, introdujo algunas reses, equinos y cerdos en las riberas del Orinoco traídos desde San Sebastián de los Reyes, no fue sino hasta 1726 cuando se formó el verdadero núcleo primogénito ganadero del sur de Venezuela, al constituir el capuchino Fray Tomás de Santa Eugenia unos hatos en los alrededores de Santo Tomé de Guayana, con 90 vacas y 10 toros que trasladó desde las llanuras de la Provincia de Barcelona en Nueva Andalucía.<sup>81</sup>

---

<sup>78</sup> DE ARMAS CHITTY, José Antonio. **Op. Cit.** p 17

<sup>79</sup> BRITO FIGUEROA, Federico. **Estructura Económica de la Venezuela Colonial.** 1996. p 194.

<sup>80</sup> PIÑATE, Pedro. **Op. Cit.** p 4.

<sup>81</sup> DE ARMAS, Julio. **Ensayo Histórico sobre la Ganadería en Venezuela. 1498-1552.** 1974. p 19.

### *Ganadería en Los Llanos*

A pesar de su retraso en la población con relación a otras regiones del país, los llanos venezolanos por sus condiciones geográficas<sup>82</sup> permitieron el desarrollo de una ganadería de tipo primitiva pastoril-recolectora. La presencia de grandes pastizales fue la clave para este desarrollo pecuario; pastizales que impresionaron a los conquistadores, tal y como lo demuestra la descripción de Joseph de Cisneros:

“La tierra de estos Llanos toda en Sabanas, hablando con el termino del País, Prados o Dehesas, que solo producen pastos para los Ganados; y son tan viciosos y fértiles, que con la altura de sus Yervas se cubre un hombre a caballo; Son tan dilatados que por todas partes hacen Horizonte y apartándose de lo poblado, es necesario usar ahuja, o Brújula, y guiarse por rumbos como el Mar”.<sup>83</sup>

Entre 1540 y 1530, Cristóbal Rodríguez junto a once familias cordobesas procedentes de El Tocuyo, fundan en un sitio cercano a lo que hoy es Calabozo un hato denominado Uberito con apenas 18 vacas paridas, 10 yeguas y 2 potros. Treinta años después entre Guárico y Apure existían unas 14.000 reses y cerca de la mitad de ese número de caballos y burros.<sup>84</sup>

Luego de la fundación de San Sebastián de los Reyes en 1584 los hatos proliferaron en todo el llano venezolano.

La mencionada descripción de Cisneros también señala el tamaño de los primeros hatos llaneros, expresando textualmente:

---

<sup>82</sup> Condición de piedemonte con llanuras de sedimentación, clima intertropical y lluvias estacionales.

<sup>83</sup> DE ARMAS, Julio. **Op. Cit.** p 16.

<sup>84</sup> **Cfa:** PIÑATE, Pedro. **Op. Cit.** p 4 con CÓRDOVA BELLO, Eleazar. **Op. Cit.** p 3.

“Críase en estos Llanos mucho Ganado Bacuno, en tanta abundancia que todos los más Atos son, desde diez, hasta veinte mil Reses, y mucho que ser cría en aquellos despoblados, sin sujeción; esto es, lebantado, sin que puedan los Dueños sujetarlo y hacerlo venir al rodeo”<sup>85</sup>

Las reses de Diego de Henares de su hato de Camatagua permitieron, en 1608, sobrevivir a Santo Tomé de Guayana del ataque del pirata Kaymes, lugarteniente de Raleigh.<sup>86</sup>

Según De Armas Chitty, en el Archivo Real de Arichuna, para mediados del siglo XVII existían censadas 137.680 reses propiedad de 15 ganaderos empadronados.<sup>87</sup>

En 1720, la denominada Provincia de Caracas, producía anualmente unos 56900 animales cuyos cueros eran comercializados por la compañía Guipuzcoana. Para 1747, la hacienda Uberito se reporta como un agregado de antiguos hatos propiedad de José Solórzano y cuenta con 11.580 vacunos; y al igual que otras 70 fincas de los estados Guarico, Apure y Cojedes, constituía un antiguo latifundio ganadero sin cercas. Hacia 1764, se reportan hatos constituidos por entre 10.000 y 20.000 reses y 500 caballos; la exportación de cueros alcanza las 177.354 unidades entre 1756 y 1763.

El siguiente cuadro nos muestra la producción animal en la Provincia de Venezuela para los años 1720-1721:

---

<sup>85</sup> DE ARMAS, Julio. **Op. Cit.** p 16.

<sup>86</sup> **Ibid.** p 13.

<sup>87</sup> **Idem.**



**Cuadro # 1**  
**Comercialización de Productos Animales en la Provincia de Venezuela**  
**1720-1721**

JURISDICCION	RUBROS			
	RESES	CUEROS	QUESOS	MULAS
<i>CARACAS</i>	21600	21600	-	-
<i>SAN SEBASTIAN DE LOS REYES</i>	2000	SE PIERDEN	-	-
<i>NUEVA VALENCIA DEL REY</i>	7200	7200	-	-
<i>VILLA DE SAN CARLOS</i>	3000	-	2000 @	-
<i>NIRGUA</i>	1200	1200	-	-
<i>BARQUISIMETO</i>	-	4000 a	-	200
<i>ARAURE</i>	-	-	-	-
<i>GUANAGUANARE</i>	7000		600 @	300
<i>TRUJILLO</i>	-	1000	-	ALGUNAS
<i>CARORA</i>	-	13600	-	-
<i>CORO</i>	4000	4000	-	2000

a Se compran anualmente 4000 reses para su beneficio

@ = Arrobas = 25 Kilogramos

**FUENTE:** OLAVARRIAGA, Pedro José de. **Instrucción General y Particular del Estado de la Provincia de Venezuela.**  
**Cuadro Elaborado Por: Naudy Trujillo Mascia**

En esta época, además de cubrir ampliamente las necesidades de consumo interno, la exportación de cueros en pelo o curtidos denominados cordobanes, junto a jamones, sebo, quesos, manteca y salones de carne era por demás considerable.<sup>88</sup>

En la segunda mitad del siglo XVIII comienza la población de Valle de la Pascua con base en hatos ganaderos anteriormente fundados y en 1740, en Zaraza, se origina del hato de Carlos del Peral.<sup>89</sup>

Hacia 1789, el Marques del Toro, don Fernando Ascanio, don Tomás Paz del Castillo y don Sebastián Vélez de Mier y Terán crearon en Caracas la *Junta General*

<sup>88</sup> PIÑATE, Pedro. **Op. Cit.** p 5.

<sup>89</sup> DE ARMAS CHITTY, José Antonio. **Op. Cit.** p 13

*de Hacendados de Ganados* encargada de redactar tres ordenanzas para el régimen, gobierno y disciplina de los llanos.<sup>90</sup>

El naturalista alemán Humboldt en su viaje a Venezuela calcula, en 1800, unos 8000 vacunos solo en los llanos de Calabozo<sup>91</sup> y reporta que toda la provincia de Venezuela exporta unas 30.000 mulas, 173.000 cueros de res y 140.000 arrobas<sup>92</sup> de tasajo.<sup>93</sup> También señala que las cabras son predominantes en Margarita, Araya y Coro, las ovejas abundan en Carora y El Tocuyo y además agrega:

”El consumo de carne es inmenso; la ciudad de Caracas con 1/15 de la población de Paris, consume más de la mitad de lo que consume anualmente aquella ciudad”.<sup>94</sup>

Dentro de la producción ganadera venezolana, el comercio de productos derivados del ganado se ha visto marcadamente influenciado por las tendencias internacionales; como se evidenció en 1804, cuando el comercio de los cueros se hace más lucrativo y estable, al punto de que, como lo Relaciona Francisco De Pons<sup>95</sup>, los mismos hacendados se dieron a la práctica de matar indiscriminadamente sus reses con el fin de eludir la acción de los cuatrerros. Esta tarea era encomendada a una docena de peones a caballo armados con lanzas que herían en carrera a los animales y luego los descueraban en el mismo potrero, lo que en oportunidades ocasionaba la

---

<sup>90</sup> PINTO, Manuel (Compilador). **Un Censo Ganadero en 1791. Contribución a la Historia de la Ganadería en Venezuela**. 1980. p 38.

<sup>91</sup> BRITO FIGUEROA, Federico. **Estructura Económica de la Venezuela Colonial**. 1996. p 195.

<sup>92</sup> Según CÓRDOVA BELLO, Eleazar: **Op. Cit.** pp 29-30, Humboldt sostiene que el comercio de tasajo en Los Llanos Orientales venezolanos en esa época se hacía por barcos que cargaban unos 20 a 30 mil arrobas con un precio superior a los 45000 pesos.

<sup>93</sup> Carne seca salada.

<sup>94</sup> HUMBOLDT, Alejandro de. **Viaje a las Regiones Equinocciales del Nuevo Continente**. 1991. p. 176.

<sup>95</sup> CÓRDOVA BELLO, Eleazar. **Op. Cit.** p 28.

huida despavorida de los ganados hacia los bosques premontanos o de galería, tupidos e impenetrables, dando origen a grupos de cimarroneras o ganado alzado.<sup>96</sup> No obstante, esta práctica violenta de cosecha de cueros sirvió de ejemplo a los cuatrerros, que en su momento, en lugar de llevarse los animales, imitaban efectivamente las partidas de matanza y destazado en el campo. El abigeato fue de tal magnitud en algunas épocas, que por ejemplo Monteverde y Morillo, cada uno en su momento como jefe de las tropas realistas durante la Independencia, se vieron forzados a conformar cuadrillas armadas a modo de piquetes de caballería destinados a recorrer la llanura como cuerpo de policía militar con el propósito de exterminar el cuatreroismo.<sup>97</sup>

### 1.3 Origen Zootécnico del Ganado Colonial Venezolano

Varias razas, venidas tanto de la península ibérica como de las Islas Canarias, aportaran el material genético para conformar el ganado criollo americano.

Por ejemplo, “de las dehesas de Andalucía vendrán ejemplares del famosos Ojinegro que ha perdurado hasta el momento demostrando su vitalidad y adaptabilidad”.<sup>98</sup>

Entre las principales razas bovinas llegadas al territorio de Venezuela procedentes de la isla de Santo Domingo encontramos la Murciana, la Andaluza, la Cacereña y la Gallega, entre otras<sup>99</sup>. Aún en los estados Apure, Zulia, Barinas Guárico y Anzoátegui existen hoy pequeños grupos de animales que conservan las

---

<sup>96</sup> **Idem.**

<sup>97</sup> PINTO, Manuel (Compilador). **Op. Cit.** p 36.

<sup>98</sup> GÓMEZ PICÓN, Alirio. **Op. Cit.** p 125.

<sup>99</sup> GUZMÁN, José. **Producción de Leche en los Trópicos.** 1988. p 30.

características genotípicas del ganado traído por los colonizadores españoles. Por otro lado, la adaptación de los primeros animales al clima antillano caribeño delineó las características finales del ganado americano.

En la obra de Manuel Pinto se presenta la teoría general de cómo evolucionó el ganado español hasta convertirse en el ganado criollo:

“El ganado colonial vivía en el llano libre en las ricas sabanas asumiendo la condición silvestre de manada con un padrote como líder. Si un toro pretendía el padrinazgo tenía que lograrlo luchando; si fracasaba se expatriaba obligadamente uniéndose a algunas vacas seguidoras espontáneas ya sea exploradoras, ariscas o novillas casquivanas, algunos becerros juguetones destetados, novillos resabiados o mañosos y alguno toretes ávidos de un líder. Este grupo formaba la *Rochela* o *Desgaritado* que comúnmente era errante y se mezclaba entre sí, por supuesto sin marcas de hierro. Era la contribución de la naturaleza por la actuación de la selección natural a la desarreglada industria de la cría”<sup>100</sup>

Estas rochelas o rodeos silvestres conocidos además como *Cimarroneras*<sup>101</sup> se ubicaban en sitios fijos de sedentarismo llamados *Paraderos* que daban la propiedad del ganado al dueño de la tierra donde se ubicaban.<sup>102</sup>

Al parecer de Carlos Ruiz Martínez, zootécnicamente considerados, los bovinos criollos de Venezuela son:

“...el resultado de una mezcla incontrolada de seis razas: La *Retinta* y la *Rubia de Andalucía*, la *Andaluza Negra*, la *Pirenaica*, la *Tudanca* y una sexta proveniente de la fusión de dos razas no muy bien definidas, la *Cárdena Andaluza* y la *Berrenda*.”<sup>103</sup>

---

<sup>100</sup> PINTO, Manuel (Compilador). **Op. Cit.** pp 17-18.

<sup>101</sup> Término empleado también para denominar la fuga y organización de esclavos en *Cumbes*.

<sup>102</sup> PINTO, Manuel (Compilador). **Op. Cit.** p 19.

<sup>103</sup> RUÍZ MARTÍNEZ, Carlos. **Veterinaria Venezolana. 30 Años de Fomento Ganadero, Sanidad Animal e Higiene Veterinaria. 1936-1966.** 1966. p 40.

Continúa exponiendo Ruiz


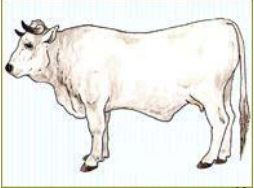

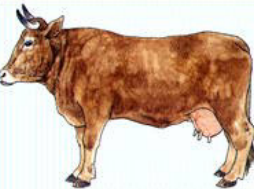
“La Retinta y la Rubia son (...) la masa principal del ganado de la cuenca del Guadalquivir. (...) La Andaluza Negra [tiene] su cuna en las campiñas de Córdoba y Sevilla (...) y procede de ella la de lidia. (...) La Pirenaica (...) esta difundida por la vertiente española de los Pirineos. La Tudanca, abunda hasta hace poco en la provincia de Santander. (...) La Cárdena Andaluza (...) se encuentra en las provincias de Salamanca, Badajoz, Córdoba y Sevilla.”<sup>104</sup>

A continuación se presentan dibujos, así como un resumen zootécnico, de cada una de las razas mencionadas, que permiten observar en conjunto las razas españolas que dieron origen al ganado criollo desarrollado en Venezuela.

---




<sup>104</sup> **Ídem.**

**RAZAS BOVINAS ESPAÑOLAS QUE ORIGINARON EL GANADO CRIOLLO EN VENEZUELA<sup>105</sup>**

<b>RAZA</b>	<b>PESO</b>	<b>PELAJE</b>	<b>CARACTERÍSTICA</b>	<b>UTILIDAD</b>	<b>LOCALIZACIÓN</b>
 <b>MURCIANA O LEVANTINA</b>	600 kg	Castaño con ahumados (superficies oscurecidas)	Cuerna típica en forma de rueda baja	Tracción y Producción de Carne	Almería, Murcia y Alicante
 <b>BLANCA CACEREÑA</b>	450-500 kg	Blanco sin brillos y con tonalidades sonrosadas	Cornamenta en forma de gancho	Producción de Carne	Cáceres y Badajoz
 <b>RUBIA GALLEGA</b>	450-500 kg	Rubiotrigueña variando del tono oscuro al más claro	Mucosas siempre sonrosadas	Producción de Carne	Galicia, en especial Lugo y A Coruña.
 <b>CANARIA O CRIOLLA</b>	600 Kg	Rubio claro con tendencia al albahío o incluso blanco sucio	Rústica y con buenos aplomos.	Producción de Carne y Deportiva	Tenerife y Gran Canaria




<sup>105</sup> Textos y fotos obtenidos el 02 Nov 2006 en <http://www.elmundo.es/magazine/m64/textos/vacas1.html>

**RAZAS BOVINAS ESPAÑOLAS QUE ORIGINARON EL GANADO CRIOLLO EN VENEZUELA<sup>106</sup>**

<b>RAZA</b>	<b>PESO</b>	<b>PELAJE</b>	<b>CARACTERÍSTICA</b>	<b>UTILIDAD</b>	<b>LOCALIZACIÓN</b>
 <p><b>RETINTA</b></p>	500-600 kg	Retinto, es decir, caoba uniforme	Poderosa cornamenta en espiral abierta horizontalmente	Producción de Carne	Dehesas extremeñas y andaluzas
 <p><b>NEGRA ANDALUZA</b></p>	>600 kg	Negro zaino	Pueden alcanzar 1,4 metros de altura	Laboreo	Sierra Morena y Campiña cordobesa y sevillana
 <p><b>PIRENAICA</b></p>	550-600 kg	Trigueño más o menos claro	Cuernos de color blanco nacarado con las puntas de color amarillento	Producción de Carne	Pirineos

<sup>106</sup> Ídem.

**RAZAS BOVINAS ESPAÑOLAS QUE ORIGINARON EL GANADO CRIOLLO EN VENEZUELA<sup>107</sup>**

<b>RAZA</b>	<b>PESO</b>	<b>PELAJE</b>	<b>CARACTERÍSTICA</b>	<b>UTILIDAD</b>	<b>LOCALIZACIÓN</b>
 <b>TUDANCA</b>	350 kg	Varía entre tonos claros y oscuros	Escudo labial despigmentado en forma de triángulo	Producción de Carne	Valle de Tudanca, Cantabria
 <b>CÁRDENA ANDALUZA</b>	500-600 kg	Cárdeno, mezcla de pelos negros y blancos	Gran papada tanto en machos como en hembras	Tracción, aunque se ha utilizado como cabestro o buey.	Andalucía
 <b>BERRENDA</b>	± 600 Kg	desigual distribución de blanco y colorado o negro y blanco	Dócil y con buena cornamenta	Bueyes de tiro y cabestros para el manejo de reses de lidia	Provincias occidentales de Andalucía

<sup>107</sup> Ídem.



Acaso por la rusticidad de su origen, las razas ibéricas y canarias se aclimataron fácilmente al nuevo ambiente y a través de un fecundo como amplio mestizaje dieron por resultado el llamado *Ganado Criollo*; un animal sobrio, rústico, bravío, caminador, valiente, capaz de resistir toda clase de fatigas, incluso el hambre y la sed; que además poseía un mosaico florido de colores y de configuraciones externas. Animales criollos son estos que aparecen en la siguiente fotografía tomada en el estado Lara:

**Imagen # 1**  
**GANADO BOVINO TIPO CRIOLLO**



**FUENTE:** Graziano Gasparini y Ermila Troconis de Veracoechea, **Haciendas Venezolanas**.1999. p 23.

#### 1.4 El Hato Llanero

Como hato se conoce tanto la unidad de producción, en el sentido de espacio físico, como el grupo de animales presentes en la explotación.

El hato fundado en los Llanos es una muestra donde se destaca el ímpetu expansionista y dominante del hombre en la conquista de Venezuela.<sup>108</sup>

Los primeros hatos constituidos en los llanos venezolanos, conformaron sus rebaños con animales traídos por arreo desde los núcleos poblacionales de la conquista española, como El Tocuyo y Nueva Andalucía. Más adelante, algunos hatos se originaron del ganado cimarrón proveniente de las rochelas y mostrencos<sup>109</sup> de las expediciones españolas.

El hato podía ser propiedad de un particular, un expedicionario, conquistador o colono, en cuyo caso se le denominaba *Hatero*, o pertenecer a una orden religiosa evangelizadora de la cual surgieron los *Hatos de Misión*.

Debido a lo *pobre de la tierra*<sup>110</sup> en algunos hatos del llano, el conquistador no se quedaba a vivir en el hato sino que dejaba a sus peones y esclavos responsables de fundar casas, corrales y otras instalaciones. En la mayoría de los hatos la casa primitiva era una edificación hecha aprisa, una casucha con techo de palma o paja que después evolucionó a la casa de adobe y tejas; los corrales eran dos cuadriláteros

---

<sup>108</sup> PINTO, Manuel (Compilador). **Op. Cit.** p 7.

<sup>109</sup> Se conoce como mostrenco el ganado que se escapa y se esconde de su rebaño originario.

<sup>110</sup> Ausencia de oro u otro mineral precioso.

perfectos, uno de mayor tamaño que el otro<sup>111</sup>, cerrados y cercados con postes y varas delgadas atadas muy juntas con bejucos llamados *palo a pique*.<sup>112</sup>

Ante la importancia de la ganadería en el siglo XVIII venezolano se establecieron algunos mecanismos de control de los centros productivos pecuarios entre los que destacan los censos, los cuales son mostrados en el cuadro siguiente:

**Cuadro # 2**  
**Censos de Hatos Ganaderos en la Provincia de Venezuela**  
**Siglo XVIII**

<b>Año</b>	<b>Ordenado por</b>	<b>Aspectos Evaluados</b>	<b>Jurisdicción</b>
1723	Francisco Carlos de Herrera Juez de Llanos	Fundación del Hato Propietario Adquisición # Esclavos # Reses Iniciales # Reses Actuales Otras especies	Ortiz Orituco El Sombrero Chaguaramas
1745	Bernardo Isidoro de Herrera Juez de Llanos	Catálogo de Hierros	Villa de San Carlos
1765	Juan Vicente de Bolívar Coronel de Milicias	Padrón o Nómina de Hierros	Villa de Cura
1765	José Solano y Bote Gobernador	Nómina de Hatos y Dueños	Todo el territorio de la Gobernación de Venezuela
1775	José Carlos de Agüero Gobernador	Padrón de Hierros	Toda la Provincia

**FUENTE:** PINTO, Manuel (Compilador). **Un Censo Ganadero en 1791. Contribución a la Historia de la Ganadería en Venezuela.** 1980. pp 32-37.

**Cuadro Elaborado Por:** Naudy Trujillo Mascia

<sup>111</sup> Uno para las Madres y los Toros y otro para los Beceros.

<sup>112</sup> PINTO, Manuel (Compilador). **Op Cit.** p 13.

En el hato el ganado, caballos y mulas permanecen todo el año al aire libre buscando ellas mismos sus alimentos por la amplia sabana.<sup>113</sup> Lo que hacía que el principal enemigo de los ganados y los trabajadores fuera el tigre; sin embargo el hatero no le temía y solía enfrentarlo y matarlo con la lanza.

Esta forma de cría ameritó el idear métodos de combatir las rochelas, de las cuales se conocen tres<sup>114</sup>:

El *Desjarrete*<sup>115</sup> o el corte de los corvejones traseros del animal en plena carrera; esta práctica la usaban los cuatreros y contrabandistas e inclusive fue usada en 1818 por los oficiales patriotas Pedro Zaraza y José Tadeo Monagas en Guárico y Anzoátegui para conseguir ganado para las tropas sin usar balas ni pólvora. El siguiente grabado ilustra esta técnica:

**Imagen # 2**  
**DESJARRETEO DE BOVINOS EN LA COLONIA**



**FUENTE:** José Tudela de la Orden, **Historia de la Ganadería Hispanoamericana**. 1993. p 217.

<sup>113</sup> APPUN, Karl Ferdinand. **En los Trópicos**. 1961. p 186.

<sup>114</sup> PINTO, Manuel (Compilador). **Op Cit**. pp 20-22.

<sup>115</sup> Manuel Pinto menciona que Fray Jacinto de Carvajal en su *Relación del Descubrimiento del Río Apure* destaca la figura de Sebastián Antillano un desjarreteador diestro que en una sola carrera de caballo desjarreteaba 20, 30 o más reses.

Con el *Trasnocho* no se dejaba dormir el rebaño persiguiéndolo por tres o cuatro días y noches seguidas hasta rendir a los animales y dejarse enlazar.

Y en la *Manga o Falso Corral* se hacía pasar el rebaño arriándolo para que se habituara o perdiera el miedo a las instalaciones.<sup>116</sup>

No obstante, los criadores menos pacientes utilizaban el sacrificio de los animales alzados con el propósito de conservar la docilidad de los animales de sus rebaños.<sup>117</sup>

El marcaje con hierro a fuego es temprano en la ganadería venezolana y tiene su origen en la costumbre de los comerciantes negreros de marcar todas sus mercancías (negros, ganados y hasta indios).<sup>118</sup> El uso del primer hierro se adjudica al Regidor Alonso Ortiz, quien en 1574 lo usaba para marcar los animales de su pertenencia, el cual tenía la figura de “una cruz a manera de encomienda”.<sup>119</sup>

El primer registro de hierros de Venezuela se considera derivado de una petición presentada por Don Pedro Blanco de Ponte, Procurador de Caracas quien el 10 de Enero de 1621 expone

“...lo otro que para remediar algo de lo mucho que había necesidad en razón de la ocultación, hurtos y engaños y fraudes de las mulas, caballos, ganados vacunos, sería cosa importante que hiciesen manifestación los vecinos de sus hierros (...) así para la antigüedad de cada uno y claridad de las diferencias (...) y que para mayor claridad

---

<sup>116</sup> Existen evidencias interesantes acerca de que en el uso de este método del *Falso Corral* estaría el origen del **Coleo**. En este deporte de a caballo, practicado en los Llanos de Venezuela y Colombia considerado como disciplina autóctona nacional, varios jinetes compiten por capturar un toro en carrera asiéndolo por la cola; el jinete que toma la cola trata de derribar el toro al halarle el apéndice mientras espuelea el caballo para que se adelante, maniobra que le hace perder el equilibrio al astado que cae y en ocasiones rueda, a lo que se le denomina, pasarlo por el filo del lomo.

<sup>117</sup> GARCÍA MÜLLER, Luís. **Estructura Económico Social de la Formación Colonial Barinesa**. 1990. p 53.

<sup>118</sup> PINTO, Manuel (Compilador). **Op Cit.** p 24.

<sup>119</sup> **Ibid.** p 26.

dentro de un término breve, cada uno hierre con su hierro lo que no estuviese herrado.”<sup>120</sup>

El *cachapeo o cachapamiento*<sup>121</sup> de los hierros también estaba prohibido en las normas subsiguientes.

El viajero naturalista Karl Appun quien visitó los llanos en su viaje a Venezuela hacia la década de los 1850's define la naturaleza del trabajador del ható o hatero, como a veces se le llama, de origen indígena; es un hombre duro, recio, iracundo y vengativo; sin embargo, es muy sincero y honrado.<sup>122</sup>

Las siguientes fotografías muestran escenas de las duras faenas del trabajador del ható, cuyas condiciones permanecen más o menos iguales desde la colonia hasta nuestros días.

---

<sup>120</sup> **Idem.**

<sup>121</sup> Vieja treta usada por los cuatrerros y destinada a garabatear o deformar los hierros. Los llaneros también lo llaman *Calamones*.

<sup>122</sup> APPUN, Karl Ferdinand. **Op. Cit.** pp 256-257.


**Imágenes # 3 y 4**  
**FAENAS EN UN HATO LLANERO**



**FUENTE:** <http://www.dotamericasquion-frdot.com/geographie/photos/vene-llanos.jpg>, obtenidas el 27 Feb 2006.

Estas otras fotos nos muestran que no hay edad ni condición para el trabajo en el llano.

**Imágenes # 5 y 6**  
**LLANEROS**



**FUENTE:** <http://www.geocities.com/CapitolHill/Lobby/4797/agricultura.htm>, obtenidas el 29 Dic 2006.



Los hateros cabalgan semidesnudos con solo pantalón y sombrero de palma, en la mano una lanza y sogas. La silla es de madera maciza cubierta de cueros.<sup>123</sup> Sin embargo el hatero dueño del hato se diferencia por los arneses de su montura, las riendas de ancha barbada, los estribos en forma de anillos, las espuelas de plata y el traje limpio que lo hace presentar como un caballero.<sup>124</sup>

La fuerza laboral en el hato esta constituida por varias categorías de trabajadores<sup>125</sup> con complejas relaciones de trabajo<sup>126</sup>: a) el *Esclavo* que representaba una inversión alta pero de una manutención baja porque solo se le cubrían sus necesidades básicas de vida; su presencia fue poca en los hatos debido a los estacional de las faenas por lo que destinaban comúnmente al servicio domestico y la mayordomía; b) el *Indígena* ya fuera *Encomendado* o servil, *Misional* al servicio de Hatos de Misión o en Doctrinas, o *Marginal* los que huían y formaban su propio conuco con alguna res robada o encontrada o incorporados en las muy comunes asociaciones de cumbes con rochelas; c) la *Peonada* o *Trabajador Libre* , individuos mestizos y pardos que cuando no tenían oficio estable salían de las ciudades, villas y pueblos huyendo de las leyes de vagos y maleantes y se incorporaban al trabajo de campo recibiendo por pago en alojamiento y especies en principio, fundamentalmente ganado o cuero, y posteriormente pago en metálico en dinero o fichas para ser canjeadas por artículos en la tiendas y casas comerciales del propio hato; sin embargo

---

<sup>123</sup> **Idem.**

<sup>124</sup> **Idem.**

<sup>125</sup> GARCÍA MÜLLER, Luís. **Estructura Económico Social de la Formación Colonial Barinesa.** 1990. pp 105-110.

<sup>126</sup> PALACIOS, Ibeth Elena. **El hato como fuente de poder político y social en la sociedad barinesa del s. XIX y principios del s. XX.** 1988. pp 84-89.

el infraconsumo siempre fue una realidad inminente; esta relación constituye el surgimiento del *Asalariado*, verdadero inicio de la relación protoproletaria del modo de producción capitalista. Con ellos el hatero establecía un fuerte lazo de convivencia signado por la obediencia a su autoridad; no obstante, en la región centro norte costera del país esta relación era menos rígida. d) También existía en trabajador *Enfeudado*, que recibía tierras en arrendamiento o alquiler para su explotación a cambio del pago en jornal o en especies de cosecha, animal o vegetal.

De estas relaciones de trabajo se erigió el *Hatero* en la figura del gran *Patriarca* que lo caracteriza como el poseedor de la mayor concentración de poder conocida en la historia de Venezuela; el hatero proporciona asilo y alojamiento, trabajo y alimentación, ejerce el derecho como leguleyo y dirimidor de problemas judiciales, en agradecimiento de favores recibe la unción de *compadre* que le garantiza fidelidad y subordinación, las ganancias y riqueza le aseguran el dominio económico y la cantidad de hijos y subsecuentes familiares le premian con una estructura social, con él a la cabeza y que en el momento de pugnas por el poder político, hacen también del hatero-patriarca surja el *Caudillo* político-militar harto conocido en nuestro país, sobre todo en el siglo XIX. Así,

“La gran mayoría de los cargos públicos locales, fueron ocupados [en los albores de la república] por quienes en su momento fueron propietarios de ganado, tierras de cría y labor, haciendas o fueron ricos comerciantes o prestamistas (...) imponiendo sus propios criterios en lo que a política se refiere.”<sup>127</sup>

---

<sup>127</sup> PALACIOS, Ibeth Elena. **Op. Cit.** p 145.

Llegándose inclusive a hacerse un cuerpo jurídico-político de regulación como las Ordenanzas y Leyes de Llano, un Código de Policía, un reglamento de elecciones que sustentaban el orden económico centrado en el hato<sup>128</sup> y hasta una legislación para la ocupación de cargos públicos que beneficiaban los intereses oligárquicos de los hateros, donde por ejemplo para tener voz y voto en una junta se debía poseer 100 animales herrados o para ser Juez de Llano se debían poseer 300 o mas animales herrados.<sup>129</sup>

Los productos del hato fundamentalmente eran la carne salada y los cueros que se exportaban. Con frecuencia el cuero semicurtido por la sal, servía de envoltorio de las petacas u rollos de tabaco de exportación. La carne fresca se aprovechaba para el consumo local del hato o en muy menor grado se comercializaba en las poblaciones vecinas.<sup>130</sup>

La explotación ganadera hatera en Venezuela originó un tipo particular de fenómeno. Si bien por sí mismo, el Hato no facilitaba el convertirse en un pueblo, en cambio cuando los hatos eran varios en un determinado ambiente daba lugar a que un sitio en condiciones óptimas para las comunicaciones surgiera un pueblo que fungía de polo económico de un extenso territorio de economía ganadera.<sup>131</sup>

En definitiva el Hato desarrolló una nueva Venezuela y un nuevo personaje, el llanero.

---

<sup>128</sup> **Ibid.** p 167.

<sup>129</sup> **Ibid.** p 145.

<sup>130</sup> GARCÍA MÜLLER, Luís. **Op. Cit.** p 53.

<sup>131</sup> VILA, Marco Aurelio. **Antecedentes Coloniales de Centros Poblados de Venezuela.** 1978. p 16.

El llamado centauro venezolano, por su conformación binomial, hombre y caballo, como vemos en la siguiente fotografía dedicado a su vacada.

**Imagen # 7**  
**LLANERO ARREANDO UNA PUNTA DE GANADO**



FUENTE: <http://eltoro24.tripod.com/>, obtenida el 29 Dic 2006.

## 1.5 La Producción Ganadera Venezolana en el Siglo XIX: El siglo de las guerras

En el campo venezolano, desde el comienzo de la explotación ganadera, tradicionalmente los hatos de ganado y los atajos de caballos eran criados de forma extensiva en forma de rebaños dispersos en grandes extensiones sin cercas. Por lo tanto, el dueño desconocía el número exacto de animales que poseía y los diferenciaba solo por el hierro colocado en época de vaquería en las que concentraba los animales separaba solo algunos del terreno del vecino dejando otros como pago por el uso de los pastos.<sup>132</sup>

La sólida ganadería venezolana soportaría, aún con inmensas pérdidas, las guerras de la Independencia y de la Federación durante las cuales reses, caballos, mulas y asnos eran impunemente confiscados para su utilización como transporte o como alimento de las tropas.<sup>133</sup> En la segunda mitad del siglo XIX la ganadería se convirtió en un elemento fundamental de la economía venezolana, en especial en la región llanera en donde la mayor parte de la población se dedicaba a tareas relacionadas con el trabajo con animales.<sup>134</sup>

En el siguiente cuadro presentamos datos del inventario ganadero en Venezuela en el siglo XIX:

---

<sup>132</sup> BRICEÑO, Tarcila. **La Ganadería en los Llanos Centro Occidentales Venezolanos**.1985. p 220.

<sup>133</sup> PIÑATE, Pedro. **Op. Cit.** p 6.

<sup>134</sup> BRICEÑO, Tarcila. **Op. Cit.** p 50.

**Cuadro # 3**  
**Ganado Vacuno en Venezuela en el Siglo XIX**

<b>AÑO</b>	<b>NÚMERO DE RESES</b>
1804	1.200.000
1812	4.500.000 <sup>a</sup>
1823	256.000
1824	650.000
1828	956.000
1839	2.086.724
1847	5.503.000
1858	12.000.000
1864	5.800.000
1873	1.389.802
1883	2.926.733
1894	2.351.590
1899	2.004.257

**FUENTES:** BRICEÑO, Tarcila: **La Ganadería en los Llanos Centro Occidentales Venezolanos.**  
LÓPEZ BOSCH, Alí: **Aspectos Sociohistóricos, Origen y Desarrollo de la Ganadería Vacuna en Venezuela.**

(a) RAMÍREZ BAUDER, Félix y LEZAMA, Jesús. **La Ganadería en Venezuela.**

**Cuadro Elaborado Por:** Naudy Trujillo Mascia

A pesar de las bajas considerables en el inventario del país durante los conflictos bélicos (1820's: Guerra de Emancipación y 1860's: Guerra Federal) la producción ganadera se mantuvo a pesar de lo dificultoso del período decimonónico para la nación.

Asimismo, la exportación de rubros animales durante este período fue significativa, como podemos verlo en el siguiente cuadro:

**Cuadro # 4**  
**Exportaciones Venezolanas de Rubros Animales en el Siglo XIX**

RUBRO	AÑOS										
	1837	1838	1839	1840	1841	1842	1846	1850	1853	1886	1888
AVES	5038	6177	9501	11980	11118	5277	798675	SD	SD	SD	SD
BURROS	410	35	135	183	33	176	259	78	102	635	1314
CABALLOS Y YEGUAS	SD	SD	91	66	79	187	296	257	218	150	237
CORDOVANES	768	284	47	0	0	340	0	0	0	SD	SD
CUADRUPEDOS	2898	2753	4352	5304	4122	2815	3688	1919	1336	SD	SD
CUEROS CON PELO	111550	121603	458602	599504	574316	649990	803556	887462	1065066	SD	820626
GANADO LANAR	960	1235	415	963	534	264	705	256	490	SD	SD
GANADO CABRIO	300	633	392	318	466	359	415	87	525	1136	553
GANADO VACUNO	7912	9809	8949	9968	11648	12933	16127	13626	13316	6975	13087
MULAS	1132	0	0	1764	1795	321	1115	1691	188	37	161
CARNE SALADA	SD	SD	SD	58840 a	2860 @	3899 @	1205735 a	564873 a	2082851 a	2910 b	1435 b
CERDOS	SD	SD	SD	SD	SD	SD	SD	SD	SD	107	144

**SD** = Sin datos

**a** = Libras

**b** = Kilogramos

@ = Arrobas = 25 Kilogramos

**FUENTE:** CARRILLO BATALLA, Tomás (Compilador): **Historia de las Finanzas Públicas en Venezuela.**

**Cuadro Elaborado Por:** Naudy Trujillo Mascia

El cuadro # 4 nos permite evidenciar el aumento progresivo de la producción y exportación, particularmente la de cueros con pelo, lo que sugiere que debido al bajo poder adquisitivo que tenía la población y la inexistencia de un mercado interno sólido, era fácil satisfacer la poca demanda y el gran excedente se derivaba hacia el comercio exterior. A ello podría obedecer el Decreto del Congreso Nacional de fecha 13 de marzo de 1844 el cual contemplaba:

“Siendo grande el aumento y desarrollo de la cría de ganado en Venezuela, es necesidad favorecer la exportación de esta importante producción nacional (...) por tanto se exime al ganado vacuno y sus productos de todos los derechos<sup>135</sup> por un período de 15 años”.<sup>136</sup>

#### *La Producción Animal durante la Guerra*

Habiéndose conformado, en un período de aproximadamente tres décadas (1776 –1804), las bases territoriales, políticas, militares, económicas, jurídicas y eclesiásticas de la Venezuela que hoy conocemos, se presentó a finales de la primera década del siglo XIX en casi todo el territorio un estado de tensión que degeneró posteriormente en conflicto. A decir de Guillermo Morón, el para entonces Gobernador y Capitán General de la Provincia de Venezuela, Vicente de Emparan y Orbe,

“...durante su corto periodo, de menos de un año [Mayo de 1809 – Abril de 1810], y dadas las inestables circunstancias políticas, (...) en cuanto a lo político, actuó con tolerancia y apelando al dialogo, buscando en vano contener la precipitación de los acontecimientos que

---

<sup>135</sup> Léase impuestos

<sup>136</sup> CARRILLO BATALLA, Tomás (Compilador). **Historia de las Finanzas Públicas en Venezuela. Tomo 15.** 1985. p. 104.



a esas alturas eran indetenibles (...) [y] apenas si pudo en lo administrativo arreglar el ramo de las carnicerías.”<sup>137</sup>

Fundamentalmente, se entiende el conflicto de emancipación venezolana en dos ámbitos. El primero es el derivado de la económica por la presión del monopolio comercial con España. El segundo ámbito, de corte político, presenta a su vez dos dimensiones: una dimensión como resultante la limitación de la representatividad de los criollos en las instituciones del estado metropolitano presentes en la colonia<sup>138</sup> y de una agudización de tensiones étnicas y clasistas que buscaban la obtención de una igualación de derechos y de posibilidad de acceso a los privilegios económicos, sociales y políticos; y otra dimensión referente a la crisis del colonialismo derivada de la crisis política en la península por la ocupación francesa. A esto se añadió la influencia ideológica de las revoluciones de la burguesía inglesa, la francesa y la norteamericana.

Este estado conflictivo se manifestó como levantamientos y movimientos surgidos a finales de los 1700's e inicios de los 1800's que precedieron a una expresión bélica de la crisis a partir de 1810, cuando el 19 de Abril estalla la insurrección de la colonia venezolana contra la metrópoli española. Sin embargo, aunque se sostenga que:

“...en esencia, solo interesaba a quienes proclamaron la insurgencia, una independencia como emancipación política del régimen español y

---

<sup>137</sup> MORÓN, Guillermo. **Op. Cit.** p 159.

<sup>138</sup> CENTRO DE ESTUDIOS DEL DESARROLLO (CENDES). **Op. Cit.** p 96-99.

no como movimiento revolucionario que cancelara la inerte estructura social de la colonia”<sup>139</sup>

sobrevino una contienda armada en la que tanto patriotas como realistas contaron con tropas de negros, indios y mestizos reclutados bajo ofrecimiento de igualdad social y reparto de tierras.

“La guerra, [Aunque paradójicamente financiada por la producción y en especial por los productos de la ganadería, se presentó como] (...) una traba para la producción porque trajo consigo la pérdida de vidas humanas, la destrucción de cosechas, el exterminio del ganado, el aniquilamiento de las unidades de producción y de su infraestructura, el abandono de carreteras, [promovió] el movimiento de población, el reclutamiento forzoso del peonaje (...) y una importante desviación de presupuestos públicos (...); casi obliga a recurrir a empréstitos, aumentando la deuda pública, [y empobreció] la población.”<sup>140</sup>

Así, durante la Guerra de Independencia el ganado venezolano mermó considerablemente, pasando de un estimado en 1804 de 1.200.000 cabezas a unas 256.000 en 1823, debido a dos razones fundamentales: se utilizaba el ganado para aprovisionar las tropas o simplemente las explotaciones fueron abandonadas porque sus propietarios emigraron huyendo de las revueltas.

La guerra tuvo, como todas, victorias y reveses. “La primera gran zona cuyo dominio perdieron los patriotas en 1813 fue la de los llanos. Los jefes españoles descubrieron que allí era posible la guerra sin los graves problemas de subsistencia de

---

<sup>139</sup> MALAVÉ MATA, Héctor. **Formación Histórica del Antidesarrollo en Venezuela**. 1975. p 86.

<sup>140</sup> CARTAY, Rafael. **Historia Económica de Venezuela (1830-1900)**.1988. p 102.

otras zonas del país.”<sup>141</sup> Luego de producirse las primeras escaramuzas, el realista

José Tomás Boves fijó en 1813 el cuartel general de sus tropas

“... en los llanos de Calabozo, que fueron el manantial fecundo de sus recursos. (...) La voz del desorden se esparció por todas partes, no siendo de extrañar que el centro de Venezuela, en llanuras inmensas, llenas entonces de caballos, mulas y ganados, en que los hombres ejercitan el valor y las privaciones, pusiese Boves un ejército numeroso con el cebo de las propiedades ajenas, con que subyugó a Venezuela.”<sup>142</sup>

Definitivamente Boves estaba consciente de la importancia económica que en su época tenían los llanos de Calabozo, los cuales junto a los llanos de Apure y Barinas capitalizaban el grueso del rebaño ganadero venezolano.<sup>143</sup> Asimismo, esta decisión estratégica de Boves puede entenderse sobre la base de los preceptos de Nicolás Maquiavello quien en su obra *El Príncipe* expone las ideas del mantenimiento del status quo en virtud del dominio de la producción y el acumulo de recursos estratégicos de índole alimenticio y bélico.<sup>144</sup>

Muerto Boves, un nuevo caudillo, el patriota José Antonio Páez,

“supo aprovecharse del camino que dejó abierto el famoso Boves e hizo lo mismo que él con sus lanceros, apoderándose de todas las caballerías, de todos los hatos de ganado y dejando a sus contrarios sin medios de poderles hacer la guerra en el desierto país donde formaron su residencia.”<sup>145</sup>

---

<sup>141</sup> ACOSTA SAIGNES, Miguel. **BOLIVAR Acción y Utopía del Hombre de las Dificultades**. 1997. p 79.

<sup>142</sup> DE ARMAS CHITTY, José Antonio. **Boves a través de sus Biógrafos**. 1982. p 76.

<sup>143</sup> IZARD, Miguel. **Series Estadísticas para la Historia de Venezuela**. 1970. p 96.

<sup>144</sup> MACHIAVELLI, Niccoló. **The Prince**. 1962. Ver CAPÍTULOS 12, 13 y 14.

<sup>145</sup> VALLENILLA LANZ, Laureano. **Cesarismo Democrático**. 1988. p 67.

Durante un breve período, en 1818, el ejército expedicionario realista al mando de Morillo retomó las llanuras de Calabozo y Apure, para luego ser recuperadas definitivamente por los patriotas.

Los recursos estratégicos del llano permitieron al ejército de Bolívar emprender la Campaña del Sur y posteriormente comenzar la reconstrucción de la república.

“Verificada la acción de Carabobo que selló la libertad, ocupó la plaza de Calabozo la guerrilla mandada por Valentín Cortés en el año de 1821, enviada de orden superior. Establecido el orden por toda Venezuela, y reunidos los virtuosos calaboceros, dieron principio al fomento de sus productivas crías con cuyos recursos contribuyeron a la persecución de los facciosos, a marchas de tropas al Táchira y Barcelona, gozando de paz de la tranquilidad que ofrecen las instituciones liberales.”<sup>146</sup>

Las diferentes zonas ganaderas de Venezuela abastecieron a los ejércitos beligerantes durante la guerra de emancipación no solo desde el punto de vista de alimentos sino también como bien de cambio. Piar, por ejemplo, cambió ganado de Guayana por pertrechos y armas a agentes ingleses radicados en Trinidad. Se puede estimar por tanto que la Ganadería fue factor decisivo en la Independencia de Nueva Granada y Venezuela.<sup>147</sup>

El 20 de Diciembre de 1826, Bolívar resuelve en Coro extender a otras especies pecuarias, la prohibición de exportación de una ley sancionada por el Congreso de la República el 10 de Julio de 1824 que prohibía el comercio

---

<sup>146</sup> DE ARMAS CHITTY, José Antonio. **Op. Cit.** p 78.

<sup>147</sup> CÓRDOVA BELLO, Eleazar. **Op. Cit.** p 28.

internacional de yeguas y vacas. El Libertador toma esta decisión, considerando que la agricultura no puede reponerse del atraso en que se haya sumida por la escasez de ganado que dejó la guerra, con la intención de proteger y aumentar la producción animal.<sup>148</sup>

Alcanzando Venezuela su soberanía política y habiéndose separado de la Gran Colombia, las fuerzas del capitalismo liberal europeo se insertaron en su economía arrastrándola a nuevas relaciones de subordinación exterior.<sup>149</sup> En este sentido, el curso de los hechos se encargó de demostrar a la clase criolla que los obstáculos para su desarrollo no radicaban solamente en el nexo colonial. En efecto, la mayoría de los factores críticos desencadenantes del conflicto emancipador persistieron aún después de final de las hostilidades. Se tuvieron entonces que tomar acciones orientadas a eliminar estos factores; fundamentalmente en cuanto al reestablecimiento de la base agropecuaria de la economía, la constitución de formas de gobierno y marcos jurídicos en ocasiones con filosofías copiadas del estado español, la integración y el control del territorio venezolano a fin de articularse con las áreas de desarrollo capitalista, liberalización de la economía, modificación el régimen tributario, promoción de la circulación de capitales, distribución de pequeños créditos a productores, toma de empréstitos internacionales para la reconstrucción el país, primeras intenciones de establecer un sistema bancario, inmigración selectiva y

---

<sup>148</sup> **Ibid.** pp 29-30.

<sup>149</sup> MALAVÉ MATA, Héctor. **Op. Cit.** p 94.

libertad de cultos e intentos por mantener la esclavitud como fuente de mano de obra.<sup>150</sup>

El éxito de estas medidas podemos evidenciarlo en el aumento considerable de la explotación pecuaria logrado en la tercera, cuarta, quinta y sexta década del siglo XIX venezolano, tal y como lo ilustra el siguiente cuadro:

**Cuadro # 5**  
**TOTAL DE GANADO EN VENEZUELA**  
**1824 - 1858**

<b>AÑO</b>	<b>CABEZAS</b>
1824	650.000
1828	956.859
1833	2.437.150
1839	2.086.724
1847	5.503.000
1857	8.000.000
1858	12.000.000

**FUENTE:** IZARD, Miguel. **Series Estadísticas para la Historia de Venezuela.** p 96.  
**Cuadro Elaborado Por:** Naudy Trujillo Mascia.

Sin embargo, a partir de 1858, Venezuela se vio inmersa en un nuevo conflicto bélico aún más espantoso y más devastador, la Guerra Federal, la cual echó por tierra los intentos por consolidar un *Proyecto Nacional*. Esta nueva crisis dominada por intensas pugnas y enfrentamientos entre caudillos regionales interesados en imponer su hegemonía económica (productores y comerciantes) o política (liberales y conservadores).<sup>151</sup>

La Guerra Federal desembocó en el mayor grado de miseria pública que ha conocido el país; capitales destruidos, población diezmada, imposibilidad de vender o

---

<sup>150</sup> CENTRO DE ESTUDIOS DEL DESARROLLO (CENDES). **Op. Cit.** pp 108-110.

<sup>151</sup> **Ibid.** pp 113-114.

comprar mercancías, haciendas quemadas y fundamentalmente ruina de la agricultura y la ganadería debido a: 1) Su consumo indiscriminado como vituallas de las tropas o única alimentación de la población desplazada, 2) El abigeato desbordado, entendiéndose el ganado y los caballos como propiedad pública reclamable por el primero que los tomase, 3) Animales muertos por la rivalidad entre bandos, y 4) Abandono y descuido de los rebaños.<sup>152</sup> Lo que podemos resumir en la frase atribuida por Laureano Vallenilla Lanz a Francisco de Salas Pérez *!Viva La Libertad, Muera el Ganado!*.

Coincidentalmente, la Guerra de Crimea entre Rusia y los Aliados (1854-1855) hizo subir los precios del cuero internacionalmente, lo que a su vez provocó, una vez más vez, el abominable sacrificio y descueramiento de ganado en el estado Apure, botándose como desperdicio la carne alzando exorbitantemente sus precios, disminuyendo un producto importante de exportación y distorsionando la economía nacional.<sup>153</sup>

### *La Producción Animal y el Proyecto Nacional*

Luego del estancamiento provocado por la Guerra Federal, al lograr el conflicto el rebatimiento de la crisis de carácter sociopolítico y su sustitución por una realidad plenamente clasista; en la década de los sesenta del siglo XIX, la llamada oligarquía liberal, grupo abiertamente dominante, procura dinamizar el país en

---

<sup>152</sup> CARTAY, Rafael. **Op. Cit.** pp 104-105.

<sup>153</sup> **Idem.**

función de establecer un Proyecto de Nación que superara los enfrentamientos y plantee un desarrollo social, político y económico, así como una modernización de la base agropecuaria. Aprovechando en especial ese momento, cuando los precios del café en el mercado internacional tenían una tendencia alcista. Esta visión hacia el café obedecía a que este producto poseía frente al ganado y al cacao, los otros productos clave en el mercado venezolano, ventajas en su cultivo debido a la adaptación a diferentes zonas en el país, mayor rentabilidad por área de producción, requerimientos de solo trabajo estacional, posibilidad de almacenamiento por largos períodos y particularmente la posibilidad de su cultivo en gran escala en los Andes, la zona menos devastada por la guerra.<sup>154</sup>

Para apoyar estos intentos, comenzaron a desarrollarse una serie de Bancos, Compañías de Crédito, Sociedades de Auxilio Mutuo, Cajas de Ahorro, Montes de Piedad y Compañías de Seguros que buscaban la promoción de la actividad productiva y comercial.<sup>155</sup> Los gobiernos de la oligarquía liberal,

“ante la escasez de recursos fiscales que dificultaba la amortización de la deuda interna [arrastrada desde la Guerra de Independencia], decidieron cancelar (...) los bonos de la misma mediante el otorgamiento de baldíos o tierras nacionales a los acreedores. (...) así se estimulaba la reconcentración de la propiedad territorial con su secuela de efectos depresivos en el área de la producción material.”<sup>156</sup>

Esto contribuyó notablemente al fortalecimiento de la estructura agraria latifundista y a la persistencia de las relaciones de producción típicas de la

---

<sup>154</sup> CENTRO DE ESTUDIOS DEL DESARROLLO (CENDES). **Op. Cit.** pp 115-117.

<sup>155</sup> CARTAY, Rafael. **Op. cit.** pp 163-164.

<sup>156</sup> MALAVÉ MATA, Héctor. **Op. cit.** pp 104-105.



explotación extensiva de la tierra, haciendo que la sociedad republicana basase su poder político sobre el dominio de la propiedad territorial.<sup>157</sup>

Los gobiernos federalistas liberales no pudieron regularizar la situación económica, social y política sucumbiendo ante los regímenes autocráticos iniciados con Guzmán Blanco. Así, se implanta un régimen de “enfeudamiento” en donde el latifundio sumado a una economía de capitalismo de plantación con marcados rasgos de esclavismo, se consolidó como el gran legado de colonia a la república y se mantuvo en Venezuela hasta entrado el siglo XX.

Si bien es cierto que durante a partir de la segunda mitad del siglo XIX, tal como lo muestran los censos ganaderos<sup>158</sup>, en Venezuela se redujo el número de cabezas de ganado vacuno hasta niveles parecidos a los de 1833, el número de ejemplares equinos, mulares y asnales sufrió un repunte provocado indiscutiblemente por la utilización de estos animales en el transporte de personas y mercancías.

La producción y utilización de caballos, mulas y burros basó el transporte comercial venezolano de café, cacao y otras mercaderías hasta el ulterior desarrollo de las carreteras justamente por donde antes se ubicaba un *rumbo* o *trocha*, especie de senderos por donde pasaban jinetes o puntas de ganado, o por los llamados *caminos de recuas*.<sup>159</sup>

Las siguientes postales de principios del siglo XX en Caracas nos permiten ver recuas de burros y mulas.

---

<sup>157</sup> **Ibid.** pp 100-106.

<sup>158</sup> IZARD, Miguel. **Op. Cit.** p 96.

<sup>159</sup> Se denomina Recua a un grupo de 7 u 8 mulas o burros.

Imágenes # 8 y 9  
 EL TRANSPORTE EN RECUAS EN VENEZUELA



FUENTE: <http://www.postcardman.net>, obtenidas el 17 Feb 2006.

Las carreteras que permitieron el paso de *trenes de carretas*<sup>160</sup> tiradas por mulas y que salían cargadas con mercaderías de todo tipo desde Valencia y Caracas retornando con productos autóctonos principalmente carne salada, cueros y quesos. La precariedad de estas vías, la subordinación de su uso a las condiciones climáticas, la presencia de grandes lodazales, la necesidad de vadear numerosos cursos de agua y los continuos imprevistos que entorpecían los viajes, hizo pensar en el uso de otros medios de transporte como el fluvial o el ferrocarril, los cuales sin embargo no lograron sustituir el uso de los équidos, desplazados solo por la llegada del automóvil en el siglo XX.<sup>161</sup> Estas carreteras, indiscutiblemente, ayudaron a la consolidación de Venezuela como nación al hacer interactuar efectivamente todo el territorio del país.

## **1.6 La Ganadería en los inicios del Siglo XX**

La venida de los andinos a Caracas dirigidos por Cipriano Castro se pensó como la puerta que conducía hacia el modernismo. No obstante, Castro no pudo promover el desarrollo económico ni librar al país de la anarquía y de los múltiples brotes de sedición. Más aún, su gobierno se caracterizó por una profunda depresión económica raíz de profundos trastornos políticos. Las primeras actividades de exploración y explotación petrolera, realizadas durante su gobierno, auguraban el logro de nuevas riquezas que rivalizarían con las agropecuarias existentes; pero

---

<sup>160</sup> Un tren se componía de 18 carretas organizadas en grupos de tres atendido cada uno por un peón.


<sup>161</sup> CARTAY, Rafael. **Op. Cit.** pp 226-228.

trajeron, como sabemos, una gran enajenación y más conflictos. Al iniciarse el siglo XX, Venezuela se encuentra en una situación de atraso, pobreza y endeudamiento.

Mientras en los países europeos, suramericanos (como Argentina y Uruguay), y en Australia se han logrado mejoras genéticas y mejoramiento de sus rebaños, la ganadería venezolana se mantiene en la explotación extensiva latifundista con un consumo de carne per capita inferior a 35 gramos diarios agravado por el hecho de que más de la mitad del campesinado no la consume. Una de las razones es que el ganado producido, en su mayoría, se exportaba en pie.

La siguiente fotografía muestra el embarcado de ganado en un puerto venezolano en 1899.

**Imagen # 10**  
**EMBARQUE DE GANADO PARA LA EXPORTACIÓN**



**FUENTE:** Edgar Abreu y Col., **Entre Campos y Puertos**. 2001. p 209.

### *Producción Animal en la República del Petróleo*

Debido al torbellino político, al finalizar la primera década del siglo XX, Juan Vicente Gómez había sustituido a Cipriano Castro en la Presidencia de la República. Con el advenimiento de Juan Vicente Gómez al poder en 1908, el panorama comienza a cambiar a expensas de la visión del Benemérito. Se garantiza el pago de la deuda externa, se finalizan los pleitos con las compañías extranjeras, se reactiva la economía eliminando el impuesto de guerra se derogan leyes restrictivas y se eliminan los monopolios del tabaco, café y cacao a la par que se estimula la producción ganadera, negocio en el cual entró el propio Gómez adquiriendo unos 30 hatos en diversas regiones del país con aproximadamente 300.000 cabezas.

Gómez además propició un nuevo tipo de relaciones comerciales con las empresas petroleras basadas en tratos preferenciales que llevaron al país a un nuevo sistema denominado capitalismo neo colonial caracterizado por una economía más dependiente de las inversiones extranjeras y de los mercados foráneos.

El atraso heredado impidió que esta nueva riqueza petrolera avalara el potencial de desarrollo del país e inspiró en los seguidores de Gómez la idea de que el atraso generaba anarquía y perturbación que el gobierno debería controlar con fuertes ejecutorias, sin ignorar que el desorden se originaba de la pobreza generalizada. Bien entendió entonces la inteligencia gubernamental, bajo la influencia del positivismo, que la solución residía en promover la competencia de los hombres y de sus actividades como vía de crecimiento de la riqueza social.

Todo esto provocó un repunte en esta actividad atrayendo gran cantidad de otros inversionistas nacionales y extranjeros así como un aumento significativo de la producción y exportación de productos y subproductos animales cuyos aranceles brindaron una fuente importante de financiamiento del Estado que se transformó de inmediato en moderno y organizado. Prueba de ello es la creación de varios ministerios y del *Banco Agrícola y Pecuario*, la promoción de investigaciones y estudios, la apertura a los nuevos adelantos científicos y la conformación de unas fuerzas armadas profesionales y bien dotadas.

Fue entonces cuando se realizaron las primeras importaciones de ganado europeo con el cual se mestizó el criollo, derivado de aquel ganado andaluz de la conquista y la colonia, se introdujeron caballos de pura raza y algunos búfalos<sup>162</sup>.

Todo esto provocó un repunte en la actividad ganadera atrayendo aun más a los inversionistas nacionales y extranjeros, lo que aumentó de manera significativa la exportación; capaz ahora de abordar los mercados tradicionales deprimidos a consecuencia del estallido de la Primera Guerra Mundial.

En 1918, la *Lacanshire General Investment Co.*, mejor conocida como *La Compañía Inglesa*, importó los primeros animales tipo cebú para su cría y mestizaje en fincas de su propiedad en Guárico y Apure.

Al finalizar la conflagración mundial, la crisis postguerra ocasionó una depresión que tocó a Venezuela en 1921, ya que el mercado natural del país para la

---

<sup>162</sup> Julio Álvarez en **Anotaciones sobre la Cría del Búfalo en Venezuela**. 1992. p 84, refiere que Juan Vicente Gómez importa un lote de 22 búfalos destinados al ensayo de su adaptación y productividad en el país. De ellos la gran mayoría murió y 6 ejemplares fueron pasados al Zoológico Las Delicias en Maracay como una curiosidad del mundo animal.

carne y los cueros casi desapareció, por lo que nuestros productos comenzaron a comercializarse en Colombia hasta 1930 cuando el mercado de ese país, como los de casi todos los países del mundo, también colapsó a consecuencia de la llamada Gran Depresión o Crack de la Bolsa de Nueva York.

Para contrarrestar esta situación, dado que la ganancia petrolera aún era incipiente, Gómez funda el *Lactuario de Maracay* para el procesamiento industrial de leche en mantequilla y leche condensada enlatadas,

La fotografía siguiente muestra la factoría del Lactuario de Maracay en sus inicios.

**Imagen # 11**  
**EDIFICIO SEDE DEL LACTUARIO DE MARACAY**



**FUENTE:** <http://www.postcardman.net>, obtenida el 17 Feb 2006.

El Matadero Modelo de Maracay, para el beneficio y procesamiento técnico y óptimo de las reses, se instala en 1928; su inauguración y vista de las instalaciones se muestran en las siguientes fotos.

**Imágenes # 12 y 13**  
**INAUGURACIÓN DEL MATADERO MODELO DE MARACAY**  
**1928**




**FUENTE:** Edgar Abreu y Col., **Entre Campos y Puertos**. 2001. p 397.



Gómez además, en sociedad con Miguel Ron, Félix Galavís y Federico Gómez, funda hacia 1934 la *Compañía Ganadera Industrial*, o “*La Ganadera*” como popularmente se le conocía, la cual se encargó de la compra de toda la producción ganadera nacional con el fin de procesarla industrialmente en el *Matadero Modelo de Maracay* y en sus factorías de Valencia. Se producía tasajo, a ser expendido a muy bajo costo entre la población; así como salones, carne congelada y carne enlatada, que eran destinados a la exportación hacia los mercados emergentes ingleses y norteamericanos.

También se promovió la iniciativa privada de exportación de carne destazada y congelada como la de la *The Venezuelan Meat Export Company* que poseía la planta de congelamiento en Puerto Cabello que se ve en las siguientes fotos.

**Imágenes # 14 y 15**  
**PLANTA DE CONGELAMIENTO DE CARNES DE PUERTO CABELLO**  
**THE VENEZUELAN MEAT EXPORT COMPANY**



**FUENTE:** Edgar Abreu y Col., **Entre Campos y Puertos**. 2001. p 41.

Gómez, debido a su muerte acaecida en 1935, no pudo ver los abultados beneficios económicos de esta empresa ni tampoco su impacto en la conformación de la nueva Venezuela.

Una Venezuela donde el traslado de las grandes vaquerías desde los llanos hacia los centros de acopio en Lara, Yaracuy, Carabobo y Aragua propició el rencuentro de la nación con sus orígenes y sus costumbres más autóctonas, así como una mejora en su alimentación. Y la migración de la población rural hacia las ciudades de ensueño, de múltiples posibilidades, con esbozos de industrialización y con riqueza petrolera contadas por los vaqueros a su regreso al llano, contribuyó al remodelaje de la Venezuela productora y rural en una Venezuela consumista y urbana.

### **1.7 Tecnificación de la Ganadería en Venezuela en el período post gomecista.**

A principios de los años 30 del siglo XX, el monopolio del negocio ganadero, por parte de Gómez y personajes de su entorno, había provocado un estancamiento

“...debido a que cualquier intento para introducirse en ese mercado era considerado como políticamente peligroso (...) y [muy a pesar de que] en 1928 se había creado el Banco Agrícola y Pecuario con la finalidad de aliviar los problemas agrícolas del país.”<sup>163</sup>

A la muerte de Gómez, asciende al poder Eleazar López Contreras con una visión progresista evidenciada en la presentación de los ambiciosos *Programa de*

---

<sup>163</sup> SULLIVAN, William. *Situación Económica y Política durante el Periodo de Juan Vicente Gómez. 1908-1935*, en FUNDACION JOHN BOULTON. **Política y Economía en Venezuela**. 1992. pp 255-256.

*Febrero* aplicable a largo plazo, y *Programa Mínimo de Emergencia*, aplicable a corto plazo; a la par del nombramiento de Alberto Adriani como artífice del proyecto de desarrollo para el país.

El *Proyecto de Cambio Social* de Adriani<sup>164</sup>, aunque anterior al Plan de Febrero, se identificaba plenamente con éste, se basaba fundamentalmente en la idea que solo el desarrollo agropecuario provee de un desarrollo económico *progresivo* al país que genera grandes riquezas y edifica las bases de una prosperidad permanente.

Este plan de desarrollo agrícola era esencialmente un plan racionalización de la agricultura en donde se le aplicaría al sector los métodos científicos y la técnica científica,<sup>165</sup> a través de una serie de acciones orientadas a crear una industria agrícola en Venezuela, entre las que destacaban:<sup>166</sup>

- a. Potenciar el recién creado Ministerio de Salubridad, Agricultura y Cría como órgano central de planificación de políticas públicas en el sector agroalimentario mientras se lograba su escisión para crear el Ministerio de Sanidad y Asistencia Social y el Ministerio de Agricultura y Cría.
- b. Inventario y reconocimiento agrícola que buscaría la clasificación y disposición de las tierras, así como la conservación de bosques, aguas y otros recursos naturales, y la elección eficiente de especies vegetales o animales, sus razas o tipos, adaptables a las condiciones de nuestro medio.

---

<sup>164</sup> Para este tema ver la magnífica obra: SZINETAR GABALDÓN, Miguel. **El Proyecto de Cambio Social de Alberto Adriani. 1914-1936.**1998.

<sup>165</sup> **Ibid.** p 103.

<sup>166</sup> **Ibid.** pp 104-112 y 147-157.

- c. Apoyo en personal especializado contratado en el extranjero, mientras los enviados a estudiar al exterior se graduaban.
- d. Implementación de planes para la diversificación de la producción.
- e. Estimular la formación y trabajo de las cámaras de producción y comercio.
- f. Organización científica de la enseñanza agrícola y el establecimiento de instituciones y organismos de investigación científica experimental.
- g. Aumento significativo del presupuesto para mejorar o crear entes gubernamentales relacionados con la producción agropecuaria.
- h. Incluir en el Programa Mínimo de Emergencia la aplicación de créditos y subsidios a rubros agropecuarios a fin de proteger y estimular las actividades agroexportadoras.

Como resultados efectivos de este proyecto

“...se funda la Asociación de Ganaderos y posteriormente la Federación de Ganaderos de Venezuela (...) Se crean las Escuelas [luego Facultades] de Agronomía y Veterinaria (...) [y] se pone en claro la etiología, clínica y tratamiento de muchas enfermedades de nuestros ganados...”<sup>167</sup>

a la par que se comienzan planes de control y erradicación de enfermedades como el carbunco o carbón bacteridiano (Ántrax), la anemia infecciosa equina, la septicemia hemorrágica, la rabia paralítica, el cólera porcino, la tuberculosis bovina, la estomatitis vesiculosa, la fiebre aftosa, la brucelosis y la enfermedad de New Castle y la coccidiosis en aves. Enfermedades, en la mayoría de los casos, introducidas debido a la importación descontrolada de animales con fines de mejora genética de rebaños

---

<sup>167</sup> DE ARMAS, Julio. **Op. Cit.** pp 302-303.

autóctonos. Poco a poco se nos había “infectado una ganadería que venía con tres siglos de salud, lo cual era uno de sus pocos medios de salvación y proliferación.”<sup>168</sup>

A pesar de que el auge petrolero y su fenómeno de desruralización y urbanización de Venezuela, un nuevo repunte ganadero se observa con el comienzo de las hostilidades de la Segunda Guerra Mundial donde los mercados no podían ser atendidos por los productores tradicionales. Es la misma época del desarrollo de las carreteras, del fin de los grandes arrees de traslado de ganado hacia las ciudades y de los inicios y el desarrollo del transporte automotor de ganado en Venezuela.

Como lo plantea Julio De Armas, es la época donde:

“... se movilizan varios extranjeros residentes en el país y empiezan a tomarle el pulso a un negocio que les resulta ganancioso. Y van con sus camiones al hato y le pagan al ganadero precios de pacotilla, de quincalla, como dice el criollo (...) y terminaban fundando una empresa que iba desde el hato, pasando por la *gandola*, la *cava* y las *carnicerías*, y con la utilidad muchas veces mayor al 200%. Mientras el ganadero tenía que esperar años y entregar esfuerzos de todo orden, en pocas horas estos sujetos ganaban el doble.”<sup>169</sup>

“Estos comerciantes se hicieron casi dueños del negocio creando un nuevo tipo de monopolio fuerte, capitalista, financiero y poderoso que atornilló y ahogó el productor”<sup>170</sup>; tanto que produjo varios fenómenos de producción y mercado que arrastramos hasta hoy.

---

<sup>168</sup> **Ibid.** p 303.

<sup>169</sup> DE ARMAS, Julio. **Op. Cit.** p 304.

<sup>170</sup> **Ibid.** p 305.

**Imágenes # 16, 17 y 18**  
**TRANSPORTE AUTOMOTOR DE GANADO**



**FUENTES:** <http://www.saraguro.org/ccccattleintruck964/2520copy.jpg>, <http://www2.dpi.qld.gov.au/images/2774.jpg> y <http://www.minco.com.ve>, obtenidas el 29 Dic 2006.

Entre estos fenómenos está, en primer lugar, la aparición en Venezuela en la década de los cincuenta de la Fiebre Aftosa como resultado de descuidos en los planes sanitarios y de introducción de animales en las unidades de producción quizás por la necesidad extrema de ahorrar costos y aumentar las ganancias. Y posteriormente se presenta la escasez de carne derivada del “juego del mercado” que ha provocado que dependamos desde hace más de cincuenta años de la importación como fórmula para satisfacer la demanda de proteína de origen animal en nuestra

mesa, mientras recordamos con nostalgia como Venezuela destacó tradicionalmente en otras épocas como exportador de carnes y cueros.

En esta época se comienza también la importación de ejemplares de diversas razas con la intención de hallar cruces genéticos de alta producción y adaptabilidad. Se produjeron ensayos entre otras raza con Holstein, Jersey, Chambray y Hereford; de esta última vemos en la siguiente foto, parte de un lote importado por el Ministerio de Agricultura y Cría en 1941.

**Imagen # 19**  
**EJEMPLARES DE GANADO HEREFORD**  
**IMPORTADO POR EL M.A.C. EN 1941**



**FUENTE:** Edgar Abreu y Col., **Entre Campos y Puertos**. 2001. p 163.

Mención especial merece la ganadería bovina desarrollada desde principios del siglo XX en Carora, a través de ensayos e innovaciones; y que a medida que

avanzaron los años creció en técnica y organización. La creación de potreros artificiales y pasturas de engorde, la alta selección de animales con cruces genéticos de Holstein, Pardo Suizo y Criollo Amarillo de Quebrada Arriba, la construcción de instalaciones adecuadas tanto de producción como sanitarias, el uso racional del agua escasa y la preparación del personal en labores de producción agropecuaria, de medicina veterinaria y de administración, llevaron al logro de la Raza Carora un ganado aclimatado y de gran rendimiento en las condiciones tropicales que han guiado a la ganadería caroreña a poder rivalizar en niveles de producción de leche y carne con la zona sur del Lago de Maracaibo o los tradicionales hatos llaneros.<sup>171</sup>

**Imagen # 20**  
**EJEMPLAR DE GANADO CARORA**  
**EST. EXP. EL TORRELLERO - DCV-UCLA**  
**2006**



**FUENTE:** Fotografía tomada por el autor el 30 Jun 2006.

---

<sup>171</sup> **Cfa:** DE ARMAS, Julio. **Ganadería en Venezuela. Ensayo Histórico.** 1974. p 309 con GARCÍA PONCE, Antonio. **CRISIS OLIGARQUIA Y LATIFUNDIO: Carora (1929-1935).** 1986. pp 47-49.



**CAPÍTULO II**

**LA SANIDAD ANIMAL EN VENEZUELA DURANTE EL  
PERÍODO 1821-1870**

Para poder entender la historia de la práctica y la investigación de la sanidad y la salud animal en Venezuela utilizaremos la metodología propuesta por Gabriel Carreño<sup>172</sup> quien la divide en etapas colocando como hito referencial al Br. Rafael Rangel, padre de la bacteriología en Venezuela, veamos:

## 2.1 Orígenes (*Etapa Empírica*)

Se caracteriza por varios hechos importantes:

### *Albeitería y Mariscalería*<sup>173</sup>

Cuando se inicia en el siglo XVI la conquista y colonización del continente americano, también comienza el traslado de animales domésticos con el objetivo de asegurar en primera instancia el transporte y los alimentos, y posteriormente para su producción y comercialización. Así se transportaron caballos, burros, vacas, cerdos, cabras, ovejas y otras especies. Al necesitarse, entonces, el personal calificado para cuidar y curar los animales de posibles enfermedades, comienza también el embarque de albéitares, herradores y herreros, todos primitivos veterinarios.

Para el médico veterinario e historiador José León Arenas

Se trataba de personas quizás capacitadas, pero no exactamente permisadas legalmente (...) porque a los albéitares se les comienza a considerar [como profesionales] en España (...) en virtud de la Real Cédula fechada el 22 de diciembre de 1739 que rezaba: *Previo informe*

---

<sup>172</sup> CARREÑO, Gabriel. **Medicina Veterinaria e Investigación Veterinaria en Venezuela**. 1999.

<sup>173</sup> **Albéitar** es el estudioso y conocedor de las artes del herrado y de la atención de la salud de las bestias, principalmente del caballo, desarrolladas por los árabes tanto en medio oriente como en los califatos moros de la península ibérica durante el medioevo y el renacimiento. El albéitar debía demostrar su capacidad y era autorizado para su ejercicio, en España, por el Real Tribunal del Protoalbeiterato. **Mariscal** es el equivalente francogermano del albéitar; concepto que cobra importancia debido a la presencia de alemanes en la conquista de Venezuela. La Mariscalería tiene su origen en los contactos de los cruzados con la cultura islámica.

*de la Sala de Alcaldes de la Corte y del Corregidor, me he servido declarar que los albéitares se les debe reputar y tener como profesores de arte liberal y científicos y como tales se les observe y guarden las exenciones y libertades que les pertenecen"*<sup>174</sup>

A las nuevas naciones americanas fueron llegando albéitares, albéitares-herradores y mariscales, tal como fue el caso de Cristóbal Caro que arriba a la Española, actual República Dominicana, Baltasar Hernández llegado a Cuba a principios del siglo XVI y Juan Álvarez que pasó a Río de La Plata.<sup>175</sup>

Aunque se sostenga que Lope de Aguirre mejor conocido por el “Tirano Aguirre” fue el primer albéitar del que se conoce noticias en el país<sup>176</sup>, no ha sido confirmada en Venezuela la presencia de albéitares. Aunque puede especularse acerca de que no hayan llegado muchos, tal como lo plantea José Eliseo López, investigador de la inmigración española a Venezuela,

“...porque seguramente la Provincia de Venezuela no era muy tentadora, ya que debía ser más interesante y de mejor porvenir pasar a los Virreinos.”<sup>177</sup>

No obstante, al observar la rápida y gran evolución de la actividad ganadera en toda la provincia, es descabellado pensar que con la llegada de los conquistadores españoles y sus rebaños de ganado, y particularmente de caballos, a tierras venezolanas no hayan viajado también algún conocedor de las artes de la herrería y el cuidado animal. Y si bien estos personajes no fueron albéitares, fueron herreros o herradores, de los cuales los primeros practicaron el herraje por la necesidad

---

<sup>174</sup> LEÓN ARENAS, José. **La Albeitería y Otros en Venezuela**. 2003. p 20.

<sup>175</sup> **Ibid.** p 21.

<sup>176</sup> HERNÁNDEZ ROMERO, José. **Historia de la Medicina Veterinaria**.1996. p 150.

<sup>177</sup> LEÓN ARENAS, José. **Op. Cit.** p 22.

imperiosa del proceso de conquista y los segundos se transformaron en albéitares practicantes por la carencia casi absoluta de estos profesionales, tal y como evidencian algunas investigaciones.

Durante el año 1528, siendo Ambrosio Alfinger Gobernador y Capitán General de Venezuela, unas ciento cincuenta personas llegan al territorio; en la lista de esas personas figuraban dos con el mismo nombre de Juan Rodríguez. Aparentemente, uno de los dos era herrador. León Arenas compara este dato con uno similar de José Eliseo López y cree identificar a este J. Rodríguez, como el herrador mencionado en una recopilación de Miguel Ángel Márquez acerca de los albéitares que trabajaron en México.<sup>178</sup>

Asimismo, José Eliseo López menciona que en la relación de acompañantes de Francisco de Cáceres, conquistador y fundador de La Grita, en su campaña de 1581, figura “Domingo de Castro, herrador natural de Martín Muñoz de las Posadas, hijo de Juan Castro y Doña María Sánchez”<sup>179</sup>.

### *Empirismo*

Durante la conquista de Venezuela, algunos dueños de hatos ganaderos desarrollaron su poder de observación así como los conocimientos y la práctica para tratar algunas dolencias y realizar algunas cirugías en animales, limpiar y remozar los cascos de los caballos y colocar herraduras. Entre estos ganaderos destaca Núñez

---

<sup>178</sup> **Idem.**

<sup>179</sup> **Idem.**

Lobo quien hacia 1586 trabajó en el oriente del país como médico empírico de animales<sup>180</sup>.

Antes de la organización de servicios médicos o sanitarios en Venezuela, la atención de la salud tanto de los humanos, predominantemente la cirugía, como de animales estaba en manos de forasteros de poca residencia y dudoso título así como de empíricos y curanderos criollos, fundamentalmente pardos por lo que los blancos desdeñaban la medicina, temerosos de codearse con individuos de tal clase.<sup>181</sup> No obstante, en momentos de enfermedad el prejuicio de color cedía ante la fama del sanador y aún sin ella a falta de la presencia de verdaderos médicos.

Acá también podemos mencionar las decisiones que los primeros gobernantes, basados mas en el sentido común que en la corta medida de sus conocimientos, se vieron obligados a tomar para salvaguardar la salud de la población. Ejemplo de estas lo constituye una de las primeras medidas zoosanitarias tomadas en Venezuela como respuesta a problemas de pestes, plagas y sequías que enfrentó, eficientemente, a juicio del historiador Guillermo Morón, el Gobernador Pedro de Porres Toledo y Vosmediana.<sup>182</sup>

Su propuesta oída y aprobada el 20 de agosto de 1658 por el Cabildo de Caracas, mencionada por el médico e historiador J. Rodríguez Rivero, dice textualmente:

---

<sup>180</sup> RODRÍGUEZ-ARRIOJA, Gabriela y PAPPATERRA MENDOZA, Gustavo. **Historia de la Medicina Veterinaria en Venezuela**.2000. p 72.

<sup>181</sup> DOMÍNGUEZ, Rafael. **Por Analogía de Oficios**. 1934. p 99.

<sup>182</sup> MORÓN, Guillermo. **Op. Cit.** p 128.

“...por quanto de presente en esta dha. Ciudad se padese de *emfermedad General* de que mueren muchas Perzonas de todos estados y ser necesario haver las prebenciones que en tal caso se requieren assi para el remedio de lo presente como en lo que pueda suceder en lo futuro es preciso proveer de los medios siguientes: Primte: que aya Gran cuidado en el Abasto de las Carnicerías a que asistira un Cavallero Rexidor y Fiel Ejecutor y *que el Ganado de dhas. Carnicerías venga a hacer dormida en la Plaza Publica POR SER ASSI COMBENIENTE PA. LA SALUD...*”<sup>183</sup>

Vemos que en el siglo XVII y XVIII venezolano, se tenía pues la disposición de conjurar los conflictos epidemiológicos a través del encierro de animales ya fuera para evitar posibles focos de infección como para su segura utilización en forma de alimento a la población; así se evidencia en la solicitud que en 1775 hicieran los directivos del gremio lechero de la época, Domingo Carrasqueño, Juan Carlos Landaeta y Nicolás Lucena ante el Gobernador José Carlos de Agüero en virtud de obligar a los labradores a cercar sus cementaras a fin de que el ganado que pastaba libre en los potreros públicos no penetrara a las siembras; evitándose así el maltrato, heridas y hasta el sacrificio de animales por parte de los conuqueros, situación que iba en desmedro de la población ya que disminuía la posibilidad de acceder en el desayuno a los infaltables productos lácteos<sup>184</sup>. Así, con el ánimo de resolver el problema, el Gobernador recurrió a los médicos para consultarle acerca del beneficio de tener vacas en las cercanías de los poblados, logrando la siguiente recomendación

---

<sup>183</sup> RODRIGUEZ RIVERO, P. D.. **El Ganado Vacuno y su Papel Sanitario. La Leche de Vaca, Panacea**. 1934. p 128.

<sup>184</sup> **Ibid.** p 129.

que se puede ver en el Registro Principal de Caracas en el libro de Civiles del año 1775,

“Certificamos los médicos infrascriptos, y el Cirujano de la Tropa veterana de esta ciudad de Caracas, en el mejor modo que podemos y debemos, que las Bacas de Leche son muy precisas y necesarias en esta dha. ciudad, tanto para alimentos de muchos enfermos, como para medicamento, específico en muchas enfermedades de curación difícil y de los convalecientes, a quienes se les prescribe bajo distintas formas como *sudores, ayudas, cataplasmas, gárgaras, suero &*. De forma que no solo se hacen precisas en dha. ciudad sino que con especial recomendación se deben conservar y mantener de día y de noche en ella pa. Las precisas ocurrencias que ordinariamente se ofrecen. Y por ser verdad lo expuesto, de mandato de Sor. Gobernador y Capitán General damos la presente en 26 de Agosto de 1775 años, y la firmamos. *Dr. Lorenzo Campins.- Francº Xavier de Socarrás.-Thomas de Ariza.-*“<sup>185</sup>

### *Esoterismo*

En las zonas ganaderas existían conocedores que no dejaron constancias escritas de sus “saberes” y prácticas, de las cuales algunas han llegado hasta nuestros días por tradición oral, una de ellas consiste en rezar para curar al ganado. En la literatura novelística tenemos ejemplos de ella: en *Doña Bárbara* (1929), Rómulo Gallegos tiene como personaje secundario a un individuo de nombre Melquiades quien era conocido como “El Brujeador” por sus habilidades con la oración para domar potros y sacar el gusano del ganado. El rezo estaba compuesto por una serie de gestos, conjuros y hasta la elección del día de la actividad dependiendo de la fase de la luna.

---

<sup>185</sup> **Ibid.** pp 129-130.

### *Herbaterismo*

El uso de las purgas, unturas, emplastes y cataplasmas vegetales en su mayoría, pero con incorporación en ocasiones de productos de origen animal y mineral, fueron y son prácticas comunes en el ambiente ganadero. Estas prácticas derivaron del manejo por parte de los indígenas de un rico arsenal terapéutico herbolario, de costumbres de los esclavos<sup>186</sup>, así como del estudio de algunos yerbateros empíricos como Jerónimo Pompa con su obra *Medicamentos Indígenas* o Telmo Romero quien en 1884 publicó un libro de secretos indígenas llamado *El Bien General* que incorpora un compendio de veterinaria cuyo contenido permite al lector conocer la cura de enfermedades como la derrengadera (tripanosomiasis), sarna, moquillo, y algunas parasitosis.<sup>187</sup>

### *Viajeros naturalistas*<sup>188</sup>

Las obras de Depons (1806) y de Humboldt y Bompland (1808-1834), ambas de carácter enciclopédico y monumental, que se complementan mutuamente y cuya comparación entre sí nos brindaría algunas respuestas y muchas interrogantes en torno al conocimiento científico del territorio venezolano (y americano en general) para la época. Estas obras vinieron a marcar una pauta con respecto al carácter de las expediciones científicas que se realizaron a lo largo del

---

<sup>186</sup> Este conocimiento de negros y amerindios actualmente es objeto de estudio, en países como Colombia, Costa Rica y Ecuador, con la intención de generar terapias no tradicionales o no convencionales a través de una nueva disciplina denominada **Etnoveterinaria**.

<sup>187</sup> FREITES, Yajaira. **De la Untura al Producto Patentado: Una aproximación a las prescripciones de medicamentos de la Medicina Veterinaria en Venezuela (1884-1939)**. 2000. p 5

<sup>188</sup> RODRIGUEZ, Alberto y ESCAMILLA, Francisco. **El Orinoco: 500 Años de Historia**. 1998. p 3.



siglo XIX y gran parte del XX. De hecho, gran parte de los viajeros, naturalistas, pintores y exploradores que visitaron el territorio venezolano vinieron siguiendo las "huellas" de Humboldt, atraídos por las descripciones maravillosas y algunas veces exageradas o erróneas de sus obras.

La obra de Carl Sachs podría citarse como un ejemplo de lo que se afirma, ya que este médico alemán vino para estudiar a los peces tembladores (los gimnotos de Los Llanos) que habían sido descritos por Humboldt varias décadas antes. Los resultados del viaje de Sachs fueron la obtención de varios ejemplares de tembladores que se llevó de regreso a Alemania y la edición de un libro en donde se narra la vida venezolana con un enfoque crítico, y racista en cierto sentido, pero que casi no aporta nada nuevo desde el punto de vista científico, como señala el Dr. José Izquierdo en el prólogo de la traducción que hizo de la obra *SACHS, 1879*.<sup>189</sup>

La fundación de la Colonia Tovar con un grupo de colonos alemanes, iniciativa del Capitán Agustín Codazzi, sirvió para que muchos científicos y exploradores de Alemania (Alexander Benitz, autor de los grabados del Atlas de Venezuela de Codazzi, Karl Moritz, Ferdinand Bellermann, Anton Goering, Carl Ferdinand Appun, etc.) vinieran a establecerse temporal o definitivamente en ella y realizaran una obra de gran interés acerca de la naturaleza intertropical del territorio venezolano. De ellos, Bellermann viajó durante varios años por el territorio venezolano atendiendo una solicitud del propio Humboldt para que pintara los

---

<sup>189</sup> **Ibid.** p 6.

paisajes que éste había descrito y el resultado fue una estupenda colección de óleos que parecen casi fotografías a color de la exuberante naturaleza venezolana.

Entre muchas otras publicaciones se pueden citar las de Juan Bautista Boussingault quien permanece en el país entre 1822 y 1824 realizando investigaciones sobre climatología, mineralogía, fisiología animal, ganadería y agricultura, las de Dauxion-Lavaysse y sobre todo la de Francisco Michelena y Rojas que representan obras fundamentales en cuanto al tema de la comprensión histórica en el campo de las ciencias naturales y en el de la exploración sistemática del territorio.

## **2.2 La Emancipación y los Legionarios Extranjeros**

En Francia, el centro del proceso de la Ilustración en el siglo XVIII, Claude Bourgelat un *philosophe* enciclopedista seguidor de los lineamientos pedagógicos de Rousseau, crea la que es considerada como la primera Escuela de Veterinaria formalmente establecida y con rango de centro educativo superior, la École Vétérinaire de Lyon en 1762, la cual a su vez influenció la creación de la de Alfort en 1766 siendo ambas la raíz de origen de las escuelas europeas de cuidado y sanidad animal. Esta escuela francesa rescató además el nombre veterinario creado por el hispano romano Lucio Julio Moderato Columela (s. I d. C.), el cual había caído en desuso durante la Edad Media.

En la siguiente reproducción de una litografía francesa del período de la ilustración observamos a Claude Bourgelat:

**Imagen # 21**  
**CLAUDE BOURGELAT**  
**CREADOR DE LA PRIMERA**  
**ESCUELA UNIVERSITARIA DE MEDICINA VETERINARIA**  
**DEL MUNDO**



**FUENTE:** Fotografía del original ubicado en el Despacho del Director de la École Nationale Vétérinaire de Lyon, Francia. Tomada por el autor el 29 Sep 2006.

Inicialmente, las Escuelas de Veterinaria se plantearon la formación de expertos en medicina y cirugía de los équidos, con destino al arma de Caballería de los ejércitos nacionales, de manera que incluso los estudiantes estuvieron sometidos a la disciplina militar. El ejercicio civil estuvo fuertemente vinculado al herrado, factor

que afectó durante muchos años al escaso atractivo y consideración social de la Veterinaria, que paulatinamente fue ascendiendo a medida que los veterinarios, con mejor preparación científica y cultural, fueron participando en la sanidad pública y en la producción animal, como miembros de los cuerpos civiles de la administración de los Estados.

A partir de la apertura de las Écoles de Lyon y Alfort, todo el continente europeo imita el modelo francés, conformándose academias, escuelas de señoritos, colleges, gentleman schools o escuelas de nobles, en las que el cuidado animal y su uso como elemento estratégico de guerra y poder se combinaba con el estudio de matemáticas, idiomas, equitación, esgrima, artes, música y baile, artes de seducción y filosofía.

No tan solo por el prestigio de la cultura francesa, sino porque la dinastía gobernante de España era borbónica, al igual que la francesa, los responsables de la creación de los Reales Colegios-Escuelas de Veterinaria de España, a partir de 1792, tomaron como modelo la Escuela Nacional de Alfort. Lamentablemente, pese a la creación de la primera escuela, la de Madrid, continuó activo el Protoalbeyterato, de manera que los nuevos veterinarios tuvieron que compartir parcialmente el ejercicio de la profesión con los albítares hasta mediados del siglo XX.

En los dominios españoles de América y Filipinas se estudió la conveniencia de crear escuelas de veterinaria cuando fueron expulsados de España los ejércitos napoleónicos (1814). Una Comisión de Instrucción Pública presentó en marzo de ese

año a las Cortes el *Dictamen y Proyecto sobre el Arreglo General de la Enseñanza*

*Pública* que en su exposición de motivos dice:

“La situación, opulencia y cultura de las ciudades de Lima y Méjico, las proporciones que ofrecen por sus establecimientos literarios, y la multitud de personas que allí han progresado en las ciencias; y la dificultad de que las luces se comuniquen con rapidez a las dichas y remotas provincias de Ultramar aconsejan a la Comisión proponer que, en aquellas universidades se de a los estudios la misma extensión que en la universidad Central [Madrid] (...) En cuanto a la enseñanza de veterinaria, se dará en el estudio establecido en Madrid, y en dos semejantes, que deberán situarse en México y en Lima”<sup>190</sup>.

Los acontecimientos políticos internos de España dejaron en suspenso estos proyectos, que se replantearon en las Cortes en 1820 en nuevo Proyecto de Decreto.

En 1821 se aprueba el Reglamento General de Instrucción Pública, en cuyo artículo 60 se relacionan las Escuelas de Veterinaria de España existentes y se amplía la relación de las escuelas proyectadas para los territorios ultramarinos, confirmando las de México y Lima y añadiendo otras en Santa Fe de Bogotá, Caracas, Buenos Aires y Manila<sup>191</sup>. Impresiona como los diputados de aquellas Cortes no eran conscientes de la situación de diversas colonias americanas que para esa fecha estaban sumidas en un proceso bélico de independencia del imperio español.

En el caso de la emancipación venezolana, la incorporación de los legionarios extranjeros a las filas del ejército patriota comandado por Simón Bolívar El Libertador, a partir de marzo de 1818 con la llegada del primer regimiento de ingleses

---

<sup>190</sup> CORDERO DEL CAMPILLO, Miguel. **Sobre la Historia de las Relaciones Veterinarias entre el Viejo y el Nuevo Mundo**. 2003. pp 15-16.

<sup>191</sup> **Ídem**.

e irlandeses; indudablemente elevó el nivel del conocimiento sobre sanidad animal en el país debido a que la mayoría de estos europeos pro independentistas eran miembros de las elites intelectuales y nobles de sus países de origen y estaban formados en academias y colegios influenciados por la filosofía bourgelatiana.

Tenemos por ejemplo a William Blake y Edinwaldo Adges quienes eran ferrieres o herradores autorizados<sup>192</sup>. Caso aparte es el de Otto Phillip Braun, nacido el 13 de diciembre de 1798 en Kassel (Alemania) quien entre 1815 y 1818 se dedicó al estudio de la Medicina Veterinaria en las escuelas de Hannover y Goettingen para luego dirigirse a los Estados Unidos y practicar la profesión por un corto tiempo.

Hubert Walbaum, en su trabajo *La Federación de la Gran Colombia*, afirma

“...Dès ses plus jeunes années Otto Philipp montre un don exceptionnel pour l'équitation. Cette passion va tout naturellement le diriger vers la carrière des armes. A seize ans il est le plus jeune engagé volontaire des Chasseurs à cheval de l'Electeur de Hesse contre l'Armée napoléonienne. La guerre terminée, il parachève sa formation de cavalier qu'il complète par des études de vétérinaire. A peine âgé de vingt ans, ses études terminées, il décide de partir en Amérique du Nord. Après un bref séjour à Haïti (...) il embrasse la cause de l'Armée Libératrice, en lutte depuis dix ans contre les occupants Espagnols, au moment où son chef Simon Bolivar "El Libertador" voit enfin le sort basculer en sa faveur, après dix ans de luttés. Braun arrive au Venezuela en juin 1820. Il entre au service de l'Armée colombienne avec le grade de Lieutenant. (...) à Barranquilla où, après quelques mois comme officier vétérinaire, Braun est affecté à sa demande dans une unité combattante sous les ordres du Colonel Montilla...”<sup>193</sup>

---

<sup>192</sup> RODRÍGUEZ-ARRIOJA, Gabriela y PAPPATERRA MENDOZA, Gustavo. **Op. Cit.** p 72.

<sup>193</sup> "Desde su juventud Otto Phillip mostró un don excepcional para la equitación. Esta pasión lo lleva a tomar la carrera de las armas, enrolándose como voluntario de los Cazadores a Caballo del Elector de Hesse en contra del ejército napoleónico. Luego de la guerra, completa su formación de caballero con estudios de Veterinaria. Terminados sus estudios, decide partir a Norteamérica. Luego de un tiempo en Haití, (...) abraza la causa del Ejército Libertadores contra de los ocupantes españoles y bajo el mando de Simón Bolívar. Braun llega a Venezuela en junio de 1820. Entra al servicio del Ejército de Colombia con el grado de Teniente (...) en Barranquilla, luego de trabajar como oficial veterinario, a Braun se le asigna a una unidad combatiente a las órdenes del coronel Montilla...". Traducción libre del autor a partir del texto aparecido en WALBAUM, Hubert: **Le Général Otto Philipp Braun (1798-1869) Grand Maréchal de Montenegro**.2005.

Braun llegó a ser en 1823 comandante de la Batallón de Húsares de la Guardia Personal de Bolívar, en 1824 del Batallón de los Granaderos a Caballo de Colombia y miembro de la Orden del Libertador de Venezuela. Fue destacado en Bolivia a partir de 1825 donde llegó a ser Ministro de Guerra y Marina en 1835. Regresó en 1840 a Alemania, donde falleció el 24 de Julio de 1869 en la ciudad de Wildingen.

**Imagen # 22**  
**OTTO PHILIPP BRAUN**



**FUENTE:** <http://www.payer.de/bolivien2/bolivien0209.htm>, obtenida el 02 Ene 2006.

El mismo sobrino del Libertador, Fernando Bolívar, fue mandado a estudiar en Estados Unidos por su tío al Germantown Academy y posteriormente al Jefferson College en Charlottesville, Virginia,<sup>194</sup> ambas instituciones “escuelas de nobles señoritos” con fuerte influencia de los conceptos estratégicos sobre el uso y cuidado del caballo impuestos por Bourgelat.

---

<sup>194</sup> CASTELLANOS, Rafael Ramón. **CARACAS 1883 (Centenario del Natalicio del Libertador) Tomo I.** 1983. p 90-91

## 2.3 La República

### *El Desarrollo Positivista de la Ciencia (Etapa Pre-Rangeliana)*

En esta etapa se observan los antecedentes de la organización sanitaria animal de la República<sup>195</sup> así como de los avances en la educación veterinaria y su desarrollo científicos.

En 1830, el presidente José Antonio Páez ordena al Dr. Salvador Llamozas la investigación sobre la epidemia palúdica en los caballos del llano.

En 1836, siendo presidente el Dr. José María Vargas, por recomendación de la Sociedad de Amigos del País, ordena la creación de una Escuela de Agricultura, Pastoría y Veterinaria la cual tuvo una vida muy corta.

Luís Daniel Beauperthuy, médico francés que en 1838 se radica en Cumaná y hace investigaciones sobre la transmisión de enfermedades por insectos en particular sobre ántrax y fiebre amarilla.<sup>196</sup>

Jorge Brisson, ingeniero francés al servicio del gobierno colombiano hace referencia a los llanos colombianos en su obra sobre el Casanare (conviene aclarar que, aunque los llanos del Orinoco se extienden en los territorios tanto de Colombia como de Venezuela, esta denominación de llanos del Orinoco hace referencia, en el lenguaje común, sólo a los llanos venezolanos, mientras que la porción llanera de Colombia recibe el nombre de Llanos del Casanare, por ser éste el nombre de uno de los ríos de dicha porción).

---

<sup>195</sup> HERNÁNDEZ ROMERO, José. **Op. Cit.** p 162.

<sup>196</sup> CARREÑO, Gabriel. **Op. Cit.** p 6.



En su resolución fechada el 9 de diciembre de 1842, la Diputación Provincial de Caracas, bajo la presidencia de Ramón Rodríguez, decreta la creación de una Clase de Agricultura, Pastoría y Veterinaria anexa a la Universidad de Caracas y con 600 pesos de presupuesto orientada a mejorar la cría, propagación, calidad e higiene de los animales domésticos en especial el ganado bovino, equino, caprino y ovino. Esta escuela solo funcionó varios meses debido a la falta de personal docente y pocos recursos disponibles y sobre todo ausencia de alumnos suficientes<sup>197</sup>.

En decreto del 4 de octubre de 1867, los miembros de la Asamblea Legislativa de Apure basados en la inquietud derivada de la ausencia de una institución encargada de la medicina y cirugía en animales en la Universidad Central de Caracas, crean un Instituto Veterinario; sin embargo, la idea de este instituto no llegó a cristalizarse<sup>198</sup>.

El presidente Antonio Guzmán Blanco decreta, en 1876, la Cátedra de Agricultura y Zootecnia, bajo la regencia del Dr. Antonio Álamo, y para la cual no pudo conseguirse el personal calificado requerido<sup>199</sup>.

Raimundo Andueza Palacio, como presidente de la república, decreta la fundación de la Escuela de Veterinaria de Calabozo, la zona ganadera más importante del país; sin embargo, no existen evidencias de su progreso o destino.

Mención aparte merecen las obras de Hermann Karsten y Wilhelm Sievers en los campos de la Geología y de la Geografía Física y, especialmente, la de Adolfo

---

<sup>197</sup> RODRÍGUEZ-ARRIOJA, Gabriela y PAPPATERRA MENDOZA, Gustavo. **Op. Cit.** p 72.

<sup>198</sup> **Idem.**

<sup>199</sup> **Idem.**

Ernst, quien en 1877 supo exponer y divulgar la más amplia información cultural de la época a través de centenares de artículos y trabajos científicos de todo tipo, donde destaca la botánica aplicada a la medicina y el estudio de parasitosis en el perro, la vaca y el cerdo.<sup>200</sup>

Es notorio el desarrollo de la Medicina Veterinaria en la época de Guzmán Blanco como lo podemos evidenciar en varios hechos importantes: en principio Guzmán potenció la producción pecuaria y la red de mataderos públicos en todo el país para lo cual propicio una legislación especial y la inmigración de veterinarios europeos durante su gobierno. Por otro lado, observamos como en los preparativos de los actos de celebración del centenario del natalicio de Simón Bolívar se nombró una Junta Organizadora integrada por los personajes más representativos de todo el país entre los que figuran Rafael Rodrigues Supervie, Manuel Delfino, Mariano Clemente, Pedro Green y Francisco Ortega miembros de la comisión que representaba el sector de *Veterinaria, Cuidado de Bestias y Carruajería*.<sup>201</sup> Y en los desfiles con ocasión de centenario del natalicio del Libertador se dispuso de un palco especial para el gremio veterinario.<sup>202</sup>

En lo que respecta a la atención sanitaria de animales en la ciudad de Caracas se pueden mencionar en la última década del siglo XIX a Giuseppe Pedemonte, herrador de origen italiano que contaba con una larga trayectoria de 40 años dedicada al herraje y cura de animales provenientes de las cocheras y los tranvías de caballos

---

<sup>200</sup> CARREÑO, Gabriel **Op. Cit.** p 7.

<sup>201</sup> CASTELLANOS, Rafael Ramón. **Op. Cit.** p 75.

<sup>202</sup> **Ibid.** p 226.

de la ciudad. Otros herradores de esta misma etapa fueron Juan Díaz y Luciano Meza, de origen canario, el inglés José Dolores Green y los venezolanos Jesús García y Pedro Álvarez<sup>203</sup>.

El Código de Instrucción Pública de 1897 en su artículo 168 ordena la creación de una Escuela de Veterinaria adscrita a la Universidad Central de Caracas, pero por no tener soporte académico o presupuestario no progresó.

Años después, en su mensaje al Congreso de 1904, el presidente Cipriano Castro ofrece la fundación de una Escuela de Veterinaria en Barinas, “la principal ciudad de los llanos sur occidentales del país”, pero esta no llegó a funcionar.

Como vemos en esta etapa no pudieron concretarse planes de hacer formal y tecnificada la actividad sanitaria animal a través de la Medicina Veterinaria.

En la primera década del siglo XX se radicaron en Caracas algunos médicos veterinarios venidos del exterior de importante recordación y entre los que figuran: los españoles Cándido Hernández, Secundino Delgado y Pedro Pon, así como un italiano de apellido Cavallo y los ingleses Morgan y Alex Agostini, este último por cierto le correspondió desempeñar algunos cargos en el novísimo Ministerio de Salubridad Agricultura y Cría<sup>204</sup>.

---

<sup>203</sup> RODRÍGUEZ-ARRIOJA, Gabriela y PAPPATERRA MENDOZA, Gustavo. **Op. Cit.** p 73.

<sup>204</sup> BAUMEISTER, Alberto. **Reseña Histórica de la Veterinaria en Venezuela.** 1943. pp 27 y 28.

*El Gobierno de Juan Vicente Gómez (Etapa Peri-Rangeliana)*

Con el advenimiento de Juan Vicente Gómez a la Presidencia de la República, la promoción de la sanidad y la salud pública ocupó un a posición preponderante, pues hacia 1909 se decreta la creación de la Dirección de Agricultura, Cría y Colonización, a lo que se debe agregar que en 1911 se decreta la creación de la Oficina de Sanidad Nacional del Ministerio de Relaciones Interiores a la cual estaban adscritos el Departamento Veterinario y la Estación Central de Desinfección Animal.

En 1912 se contrata a Henry Pittier para la evaluación del campo venezolano, se promulga la Ley de Defensa Vegetal y Animal, se establece la primera estación de inmigración y colonización rural y se crea la Escuela Federal de Agricultura, Cría y Veterinaria con una vida efímera funcionando en la casa del Marqués del Toro en la Hacienda La Trinidad en Caracas<sup>205</sup>.

Durante el auge de las ciencias médicas, profesores de la Facultad de Medicina de la Universidad Central de Venezuela y del ejercicio particular se dedicaron especialmente al estudio de la parasitología, la bacteriología y la fisiología animal. Entre estos destacan los estudios de los doctores José Gregorio Hernández sobre hematología, Pablo Acosta Ortiz sobre cardiología, José Manuel Romero Sierra sobre insectos picadores, Rafael Rísquez sobre distomatosis, Ascanio Rodríguez sobre parásitos en el perro, y Enrique Tejera sobre leishmaniasis.

Pero, méritos especiales tiene Rafael Rangel; quien, aun no siendo médico por no haber podido terminar sus estudios, se desempeñó como jefe del laboratorio del

---

<sup>205</sup> RODRÍGUEZ-ARRIOJA, Gabriela y PAPPATERRA MENDOZA, Gustavo. **Op. Cit.** p 74.

Hospital Vargas, preparador de las Cátedras de Histología, Bacteriología y Fisiología de la Facultad de Medicina de la UCV y tutor del 26% de las tesis de grado para Doctores en Medicina elaboradas entre 1904 y 1909.<sup>206</sup>

#### **2.4 El Surgimiento formal de la Medicina Veterinaria en Venezuela (*Etapa Post-Rangeliana*)**

En 1922 se crea el Servicio de Inspectoría de Higiene Pecuaria sin adscripción ministerial y con subordinación a la Presidencia de la República. Tiempo después, en 1930, el Ministerio de Salubridad, Agricultura y Cría cuyo primer titular, el Dr. Enrique Toledo Trujillo (1885-1986), contrata a expertos Médicos Veterinarios extranjeros, en principio Wladimir Kubes (Checo), Carlos Otto (Chileno) e Emilio Graña y Fernando Roumiguere (Argentinos), y luego Enrique Vogelsang (Uruguayo), Edward Morgan (Norteamericano) y Pietro Bartoletti (Italiano) quienes se encargarían del diseño de un plan ganadero y sanitario animal, de la creación de parcelas experimentales y laboratorios de diagnóstico y, fundamentalmente, de la creación de la Escuela de Expertos Agropecuarios, Prácticos en Sanidad Animal y Veterinaria y Zootecnia cuyos cursos comenzaron en 1934 cambiando la historia de Venezuela en lo que a producción agropecuaria se refiere.<sup>207</sup>

El 25 de noviembre de 1939 se instaló, por iniciativa del Ministro de Agricultura y Cría Alfonso Mejía, la Sociedad de Medicina Veterinaria de

---

<sup>206</sup> CARREÑO, Gabriel. **Op. Cit.** p 5.

<sup>207</sup> FREITES, Yajaira. **La Implantación de la Medicina Veterinaria en Venezuela.** 1999. p 4.

Venezuela<sup>208</sup>, ente gremial primigenio destinado al crecimiento y desarrollo de la profesión. Pero es a partir de los años 40 del siglo XX, con la creación del Instituto de Investigaciones Veterinarias y la adscripción y el reconocimiento de la Escuela Superior de Veterinaria como un órgano académico de la Universidad Central de Venezuela con rango de Facultad, que se constituye lo que se conoce como la etapa de desarrollo tecnológico y académico de la Medicina Veterinaria la cual aun está en progreso.

---

<sup>208</sup> ANÓNIMO. **Sociedad de Medicina Veterinaria de Venezuela**. 1939. p 18.

**CAPÍTULO III**

**ASPECTOS GEOHISTÓRICOS DE LA  
CUENCA DEL RÍO SARARE DEL ESTADO LARA**

### 3.1 Aspectos Geográficos

La Zona Sarare-La Miel posee un área de alrededor de 1000 Km<sup>2</sup>, lo que representa cerca de un 70% del actual municipio Simón Planas y un 2,3 % del territorio del estado Lara.

Comprende dos valles importantes, el de Los Pílancones y el de Sarare o *Sabanas del Río Sarare*, comprendiendo ambos fundamentalmente llanuras aluviales de poca anchura pero muy largas y planicies de acumulación aluvial con inclinaciones suaves y colinas bajas.

La clasificación de la zona de Sarare como valle es antigua; el geógrafo Vila sostiene, con respecto al viaje de Federman desde Coro rumbo a los llanos en 1530, que:

“es posible que el camino que tomaron los expedicionarios fuera por el Valle de Sarare, pasando por donde hoy están Cabudare y Los Rastrojos”,<sup>209</sup>

Vila, igualmente, menciona sitios de la frontera sur (zona llanera del estado Lara): Portachuelo Colorado del Camino de San Carlos, Montaña de Pitiguao, Camino de Araure a Caramacate, Montaña de El Altar, todos en jurisdicción de Sarare.<sup>210</sup>

Altolaquirre en su *Relación Geográfica* de 1767-68 se refiere también al “Valle de Sarare” al tratar sobre Nirgua.<sup>211</sup>

---

<sup>209</sup> VILA, Marco Aurelio. **Aspectos Geográficos del Estado Lara**. 1966. p 11.

<sup>210</sup> **Ibid.** p 22-23.

<sup>211</sup> VILA, Marco Aurelio. **Antecedentes Coloniales de Centros Poblados de Venezuela**. 1978. p 289.



Pascual Venegas Filardo considera a la zona como una sucesión de sabanas; un ejemplo de las llamadas *sabanas interserranas* que se abren paulatinamente hacia llanuras más amplias hasta convertirse en los típicos llanos.<sup>212</sup>

En efecto, este autor reiteradamente ha manifestado su coincidencia con el geógrafo francés Raymond Crist, quien visitara Venezuela hacia 1932, y quien planteó que:

“...los llanos de Venezuela son vastas extensiones de praderas, semejantes en cierta manera a las de otros lugares del mundo, pero que bien examinadas, son verdaderamente únicas en el mundo. La razón climática es una de las más poderosas que singularizan los llanos (...) [además] de una serie de especies [vegetales] relevantes características de la flora llanera, así como los diversos tipos de asociaciones vegetales que allí se observan.”<sup>213</sup>

El termino *sabana* es de origen caribe y se refiere a una llanura dilatada si vegetación arbórea.<sup>214</sup>

Francisco Tamayo define la sabana como:

“...una comunidad herbácea, graminiiforme, tropical, sujeta a una larga temporada seca; sus dominantes son las gramíneas vivaces, dispuestas en macollas erectas y aisladas entre sí; su origen antes que edáfico o climático, parece ser antropógeno, pues el fuego producido por el hombre es el factor ecológico limitante, por excelencia, de las formas biológicas que la integran...”<sup>215</sup>

Según Tamayo, la sabana es un organismo vivo que sufre un proceso sucesional, que no depende del clima sino de otros factores, en el cual algunas especies leñosas resisten el embate del fuego y se desarrollan en su centro promoviendo la invasión y el crecimiento de otras especies frutícolas asociadas formando lo que se denomina

---

<sup>212</sup> VENEGAS FILARDO, Pascual. **Obras Completas. Tomo II.** 1999. p 143.

<sup>213</sup> VENEGAS FILARDO, Pascual. **Viajeros a Venezuela en los Siglos XIX y XX.** 1983. p 185.

<sup>214</sup> REAL ACADEMIA DE LA LENGUA ESPAÑOLA. **Diccionario de la Lengua Española, Vigésima Segunda Edición, On Line.**

<sup>215</sup> TAMAYO, Francisco. **Los Llanos de Venezuela. Tomo I.** 1972. p 57.

*Matas*<sup>216</sup>. En este proceso sucesional, que es muy lento y ocurre durante periodos muy largos de tiempo (Siglos), se cumple por etapas que llevan a la sabana inarbolada a convertirse en una sabana con árboles, luego a una sabana con matas, posteriormente a un *Parque* que no es otra cosa que la unión de dos o mas matas, para llegar finalmente a la formación de *Bosques* deciduos que eventualmente dan paso en su interior a una nueva sabana que crecerá dependiendo de factores determinantes, como por ejemplo la sequía, el viento, los incendios y el pastoreo, para volver a iniciar el ciclo.<sup>217</sup>

El clima de la zona es del tipo Tropical Cálido Lluvioso de Sabana y de Bosques Tropófilos, con una temperatura media de 26,6 °C y un período de lluvias que va desde abril a septiembre con precipitación media anual de 1300 mm.<sup>218</sup>

La región geohistórica que proponemos como la zona de las *Sabanas del Río Sarare*, está emplazada a unos 280 metros sobre el nivel del mar y limitada por las montañas de Terepaima al norte, la Serranía del Altar al este, el río Auro al oeste y la serranía del Chivato al sur, representando la *franja premontana* del inicio de los denominados Llanos Occidentales.

---

<sup>216</sup> En las Sabanas del Río Sarare existen sitios tradicionales como *Mata Larga* y *Mata Redonda*.

<sup>217</sup> TAMAYO, Francisco. **Op Cit.** pp 57-77.

<sup>218</sup> CHACIN, Pedro. **Visión Prospectiva del Uso y Organización del Espacio Sarare-La Miel.** p 14.

La franja premontana a las que nos referimos, es un relleno de origen aluvional de marcada horizontalidad, libre de las inundaciones periódicas llaneras en donde, desde la época de la colonia, el trazado de las vías recorribles todo el año aseguraba las comunicaciones en la Venezuela ganadera de arrees, con todo y el inconveniente del paso a vado de los ríos.<sup>219</sup>

De igual forma, se puede considerar a las Sabanas del Río Sarare como una *Micro-Región Natural* ya que:

“posee elementos de homogeneidad (...) debido a sus pocas diferencias altitudinales, topográficas y geológicas, así como una uniformidad climática”.<sup>220</sup>

Venegas Filardo sostiene además, que las vías de comunicación influyen para crear las zonas de influencia económica, más aun cuando una misma región natural es compartida por dos regiones políticas.<sup>221</sup>

Tal es el caso de la zona de Sarare, que provee una comunicación económica directa a Barquisimeto con los llanos occidentales debido a que conecta sutilmente el Valle del Turbio y Cabudare mientras penetra a través de senderos intermontanos en los llanos de Cojedes y desemboca abiertamente en los de Portuguesa; convirtiéndose en un ejemplo típico de coincidencia de una región natural con una región económica.<sup>222</sup>

---

<sup>219</sup> VILA, Marco Aurelio. **Antecedentes Coloniales de Centros Poblados de Venezuela**. 1978. p 48.

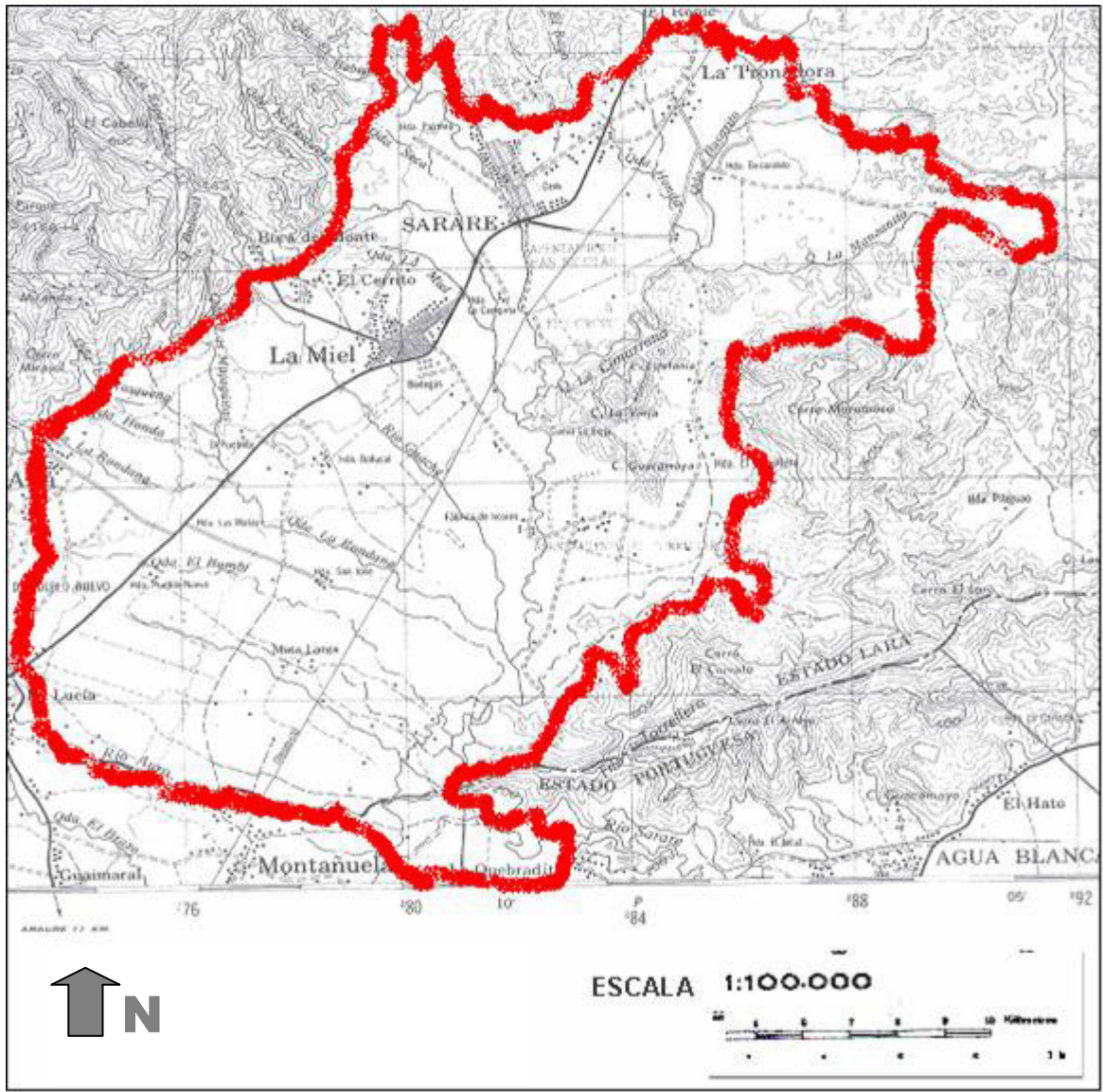
<sup>220</sup> CHACIN, Pedro. **Op. Cit.** p 10.

<sup>221</sup> VENEGAS FILARDO, Pascual. **Obras Completas**. Tomo II. 1999. p 225.

<sup>222</sup> **Ibid.** pp 226-227.

El siguiente mapa nos muestra la zona de las Sabanas del Río Sarare

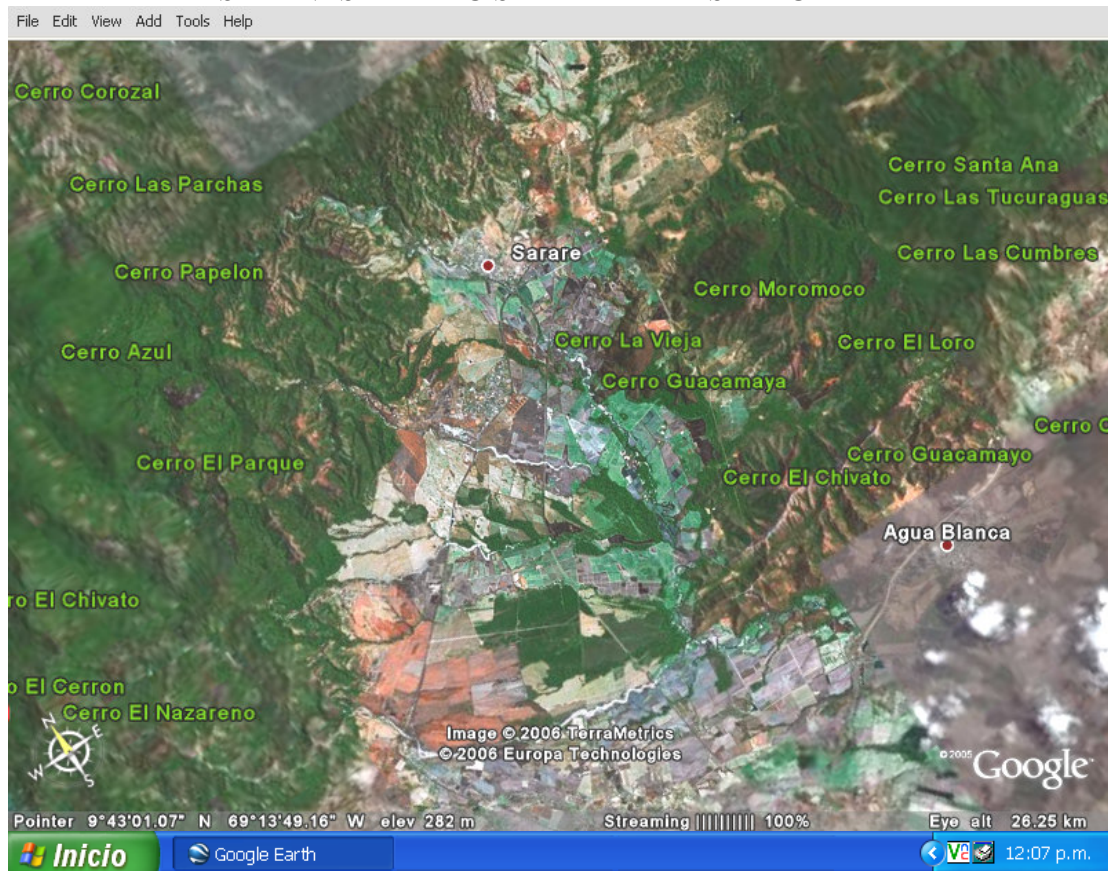
**Cartograma # 1**  
**SABANAS DEL RÍO SARARE DEL ESTADO LARA**



**FUENTE:** Elaborado por Naudy Trujillo Mascia.

Sin embargo, es en esta fotografía satelital donde podemos evidenciar mucho mejor la zona de las Sabanas del Río Sarare

**Imagen # 23**  
**FOTOGRAFÍA SATELITAL DE LAS**  
**SABANAS DEL RÍO SARARE DEL ESTADO LARA**



FUENTE: [www.googleearth.com](http://www.googleearth.com), 2006

### 3.2 Geología

Con respecto a su geografía física posee formaciones del cuaternario en su mayoría y en menor proporción del cretáceo y terciario.<sup>223</sup>

Su geología histórica se liga a la cuenca del Río Cojedes Superior; cubierta por el mar en el periodo cretácico recibiendo grandes depósitos de sedimentos de material elástico y caliza. El levantamiento de los Andes venezolanos, a finales del cretáceo y en el paleoceno, originaron plegamientos que llevaron a la elevación de la zona de Sarare.<sup>224</sup>

La tierra es arable con suelos buenos por su contenido de cal. Se les considera los mejores suelos de la cuenca del Cojedes Superior.<sup>225</sup>

Los depósitos calcáreos son abundantes lo que hace que existan gran cantidad de formaciones rocosas, grutas y cuevas que fueron inventariadas y visitadas por la Sociedad Venezolana de Espeleología en 1950, destacando entre otras las cuevas De la Vieja, La Estefana o Estefanía y El Tigre en el Cerro de la Vieja.<sup>226</sup>

La siguiente fotografía nos presenta el Cerro de la Vieja ubicado al sur se la población de Sarare y que constituye su accidente geográfico emblemático.

---

<sup>223</sup> CHACIN, Pedro. **Op. Cit.** p 11.

<sup>224</sup> **Ibid.** p 12.

<sup>225</sup> **Ibid.** p 14.

<sup>226</sup> DE BELLARD PIETRI, Eugenio. **Cuevas de los Cerros de Sarare.** 1950. pp 1-3.

**Imagen # 24**  
**CERRO DE LA VIEJA DE SARARE**



**FUENTE:** Fotografía tomada por el autor el 28 Dic 2005.

Las rocas originadas en la zona son blandas y fáciles de erosionar; tanto, que expertos consideran que si se removiera la cubierta forestal existente y se siembran cultivos en las pendientes mas altas, donde se han desarrollados suelos húmedos, se erosionaría la capa superior hasta llegar a la roca meteorizada volviéndose el área estéril.<sup>227</sup>

### **3.3 Hidrografía**

La Zona Sarare-La Miel posee dos subcuencas hidrográficas, correspondientes a los valles que la forman, la de Los Pilacones de unos 20 Km de extensión y la Sarare con 48 Km de largo.

---

<sup>227</sup> CHACIN, Pedro. **Op. Cit.** p 13.

A su vez la Subcuenca del Río Sarare, de unos 58 Km<sup>2</sup> y considerada como muy rica y de grandes reservas hídricas, esta compuesta por: a) La Hoya de Los Cristales, b) El Acuífero de Maporal, c) La Hoya del Alto Sarare o Las Parchas, d) el Acuífero de Sarare y e) La Hoya del Bajo Sarare.<sup>228</sup>

Vila proporciona una excelente descripción de esta Subcuenca, de la cual dice:

“...tiene la forma, dentro de Lara, de un rectángulo bastante regular que se abre hacia el sur. Se inicia el Río [Sarare] en la Fila de Corralito y sigue rumbo hacia el sur hasta encontrarse con el Cerro Caballo (1260 m) que le obliga a dirigir el curso hacia el este hasta donde recibe la Quebrada Cuartelito. Desde el lugar de esta confluencia, el río toma de nuevo la dirección hacia el sur; mientras recibe por el oeste el Río Guache Seco, las Quebradas Rondana y El Bumbí y poco antes de penetrar en el estado Portuguesa acoge las aguas del Río Auro.”<sup>229</sup>

Afirma finalmente Vila,

“El Río Sarare permite la existencia de unas actividades agrícolas lo suficientemente importantes para dar vida a Sarare y La Miel.”<sup>230</sup>

En las siguientes tres fotografías observamos diferentes vistas del Río Sarare.

---

<sup>228</sup> **Ibid.** p 19.

<sup>229</sup> VILA, Marco Aurelio. **Aspectos Geográficos del Estado Lara.** 1966. p 95.

<sup>230</sup> **Idem.**



**Imágenes # 25, 26 y 27**  
**RÍO SARARE**



**FUENTE:** <http://www.elimpulso.com/enciclopedia/turismo/fotos/planas/album.htm>, obtenidas el 04 Ene 2007.

### 3.4 Vegetación

Entre las especies vegetales arbóreas de las tierras por donde corre los ríos Turbio-Barquisimeto y Sarare se encuentran:

“El Cují Negro (*Acacia macracantha*), el Cedro Amargo (*Cedra Mexicana*), la Ceiba (*Ceiba petandra*), el Guácimo (*Guazuma ulmifolia*), el Jabillo o Falsa Ceiba (*Hura crepitans*), el Mamón (*Melicocca bijuca*), la Mora (*Mimosa asperota*), el Samán (*Samanea saman*) y el Olivo (*Urtex spp.*). Cerca de las corrientes de agua abunda la Caña Amarga (*Cynerium sagittatum*), el Junco (*Cyperus articulatus*) y la Cola de Caballo (*Equesetum bogotense*).”<sup>231</sup>

También destacan especies como el Jobo (*Spondios mombim*), el Camoruco (*Stercula apelata*), el Caro (*Enterolobium cyclocarpum*) y la Palma Corozo (*Acromia sclerocarpa*). Estas especies se ubican en bosques que corresponden a los tipos secos y deciduos.

Al existir numerosos cursos de agua también destacan los llamados bosques de galería en donde se presentan con frecuencia palmas y chaguaramos; como el que observamos en la siguiente fotografía.

**Imagen # 28**  
**BOSQUES DE GALERÍA CON CHAGUARAMALES**



**FUENTE:** Fotografía tomada por el autor el 27 Dic 2006.

<sup>231</sup> VILA, Marco Aurelio. **Aspectos Geográficos del Estado Lara**. 1966. p 107.

Las sabanas de Sarare son del tipo tropófilas y como en la mayoría de los ecosistemas de sabanas en Venezuela los

“pastos son enteramente silvestres (...) así que en todos los hatos, potreros, haciendas y demás fincas existen diversidad de pastos, en los cuales abundan los denominados Gamelote, Gamelotillo [*Paspalum plicatulum*], Tupuquén [*Sporobolus indicus*], Guinea [*Panicum maximun*], Hierba de Pará [*Panicum purpureum*] y otros...”<sup>232</sup>

“estando presentes también los pastos Yaraguá (*Hiparemia rufa*) y Elefante (*Pannisetum purpureum*)”<sup>233</sup> y algunos pastos naturales que son comunes en las zonas de Sarare, las sabanas altas de Cojedes y las sabanas occidentales de Portuguesa como “la Paja Chigüirera, la Zaeta Corriente y la Peluda, (...) la Lamedera el Gamelote Blanco y la llamada Víbora”<sup>234</sup>

En los potreros es común observar

“...la guayaba sabanera [*Eugenia puniceifolia*], el chaparro [*Curatella americana*], la dormidera [*Mimosa pigra*], el borrajón [*Wigandia sp.* y *Carcasana sp.*], el mastranto, el estoraque [*Vernonia Brasiliana*] en diciembre y enero, el lirio blanco sabanero [*Malonetra jasminoides*] en la entrada de lluvias y el cariaquito [*Lantana sp.*] todo el año.”<sup>235</sup>

### 3.5 Fauna

Es característica de la zona una riqueza y variedad de animales entre los cuales encontramos

“Araguato [*Alouatta ursina*], Ardilla [*Sciurus granatensis*], Iguana [*Iguana iguana*], Conejo de Monte [*Sylvilagus brasiliensis*] Lapa [*Cuniculus paca*], Picure [*Dasyprocta aguti*], Danta [*Tapirus*

---

<sup>232</sup> Libro de Memorias del 1º Congreso de Agricultores, Ganaderos, Industriales y Comerciantes de Venezuela. 1921. p 229.

<sup>233</sup> CHACIN, Pedro. **Op. Cit.** p 27.

<sup>234</sup> VILA, Marco Aurelio. **Aspectos Geográficos del Estado Cojedes.** 1956. p 146.

<sup>235</sup> MASCIA, María Belén y TRUJILLO GADEA, Naudy. **Vida en una Finca Ganadera.** Entrevistas. 2006.

*terrestris*], Venado [*Odocoileus virginianus*], Oso Palmero [*Myrmecophaga tridactyla*] Báquiro [*Tagassu pecari*], Rabipelado [*Didelphys marsupialis*], Cachicamo [*Dasyopus novemcinctus*], Pui Pui, Perro o Zorro Guache [*Eira barbara*], Puma [*Felis concolor*], Jaguar [*Panthera onca*] y Cunaguaro [*Felis pardalis*]<sup>236</sup>

En las sabanas y bosques de la zona es muy difícil hallar espacios con silencio total debido al hecho de que abundan las especies de aves como

“Bandera Alemana [*Paroaria gularis*], Lechosero [*Saltator orenocensis*], Carpintero [*Melanerpes rubricapillus*], Chirulí [*Spinus psaltria*], Azulejo [*Thraupis episcopus*], Canario de Tejado [*Sicalis flaveola*], Pico’e Plata o Semillero [*Oryzoborus crassirostris*], Turpial [*Icterus icterus*], Arredanjo [*Caricus sela*], Coronel o Paraulata Maicera o Tordo Maicero [*Gymnomystax mexicanus*], Paraulata Llanera [*Mimus gilvus*], Conoto [*Psarocolius decumanus*], Gonzalito [*Icterus nigrogularis*], Paloma Torcaza [Ala Blanca, *Columba corensis*], Paloma Tortolita Sabanera [*Columbina minuta*], Loro Real [*Amazona ochrocephala*], Guacamaya Verde [*Ara militaris*], Aguaitacamino [*Nyctidromus albicollis*], Mochuelo [*Speotyto cunicularia*], Martín Pescador [*Chloroceryle spp.*] y Perdiz [*Colinus cristatus*]<sup>237</sup>

En las sabanas podemos observar otras aves y pájaros como

“Burrucuco, [Curucucú o Lechuza, *Otus choliba*], Cristofué [*Pitangus sulphuratus*], Paloma Maraquita que le dicen también Tujúa [*Scardafella squammata*], San José, Cucarachero, Pájaro León [*Momotus momota*]<sup>1</sup>, Sangre de Toro [*Pyrocephalus rubinus*], Origüelo [Garrapatero Común, *Crotophaga ani*], Cheremeco [Así se le llama también al carpintero en otras zonas, Zamuro [*Coragyps atratus*], Catalufa [Rey Zamuro, *Sarcorhamphus papa*], Garza Garrapatera

<sup>236</sup> TRUJILLO, Guillermo. **Crónicas de Cacerías**. Entrevistas.1996 - 1998.

<sup>237</sup> **Idem.**

Como en las anteriores y las siguientes citas para los nombres científicos de las diferentes especies se consultaron las obras: **Parques Nacionales y Monumentos Nacionales** editado por INPARQUES en 1978 y **Una Guía de las Aves de Venezuela** de William Phelps y Rodolphe Meyer editado por Princeton University Press en 1978. Sin embargo, algunas especies no pudieron clasificarse taxonómicamente quizás debido a que poseen denominaciones locales no usuales.

[*Bubulcus ibis*], Tijeretas [*Reinarda squamata*] y Fin Fin [Curruñatá Saucito, *Euphonia trinitatis*].”<sup>238</sup>

En los cursos de agua se encuentran especies de peces como Palambra, Guabina, Sardinas Cola Roja, Bocachico, Saltadores y Cascarrón o Chorrosco; en ocasiones es posible ver Babas [*Caiman sclerops*].<sup>239</sup>

### 3.6 Poblamiento y Organización Político Administrativa

Antes de la llegada de los españoles, la zona de Sarare, al estar ubicada dentro de lo que el historiador Reinaldo Rojas ha llamado la *Región Barquisimeto*<sup>240</sup>, formaba parte de un área de confluencia de las naciones indígenas Arawaco-Caquetía y otras de filiación Chibcha.

En las vecindades de Sarare, regadas por los ríos Cojedes y Acarigua, el Welser Nicolás Federman en el viaje que lo llevó desde Coro hasta los llanos centroccidentales venezolanos en 1530-31, encuentra aldeas de indígenas Caquetíos, Cayones y Guaycaríes.<sup>241</sup>

Aunque no hay referencias exactas de presencia indígena en Sarare, las características geográficas de esta zona, que incluyen: un eje de conexión entre las zonas de habitación indígenas de Variquisimeto y Hacarygua, una variada y abundante fauna, así como el riego de numerosos cursos de agua; sugieren la

---

<sup>238</sup> MASCIA, María Belén y TRUJILLO GADEA, Naudy. **Vida en una Finca Ganadera**. Entrevistas. 2006.

<sup>239</sup> TRUJILLO, Guillermo. **Crónicas de Cacerías**. Entrevistas. 1996-1998.

<sup>240</sup> ROJAS, Reinaldo. **Historia Social de la Región Barquisimeto en el Tiempo Histórico Colonial. 1530-1810**. 1995. p 54.

<sup>241</sup> ROJAS, Reinaldo. **El Régimen de la Encomienda en Barquisimeto Colonial. 1530-1810**. 1992. pp 91-125.

probabilidad que haya sido elegida para asiento temporal o semipermanente de grupos aborígenes. Hecho que podría confirmarse eventualmente con los hallazgos arqueológicos encontrados en las Cueva de la Vieja y en Sarare por José Maria Cruzent y los Hermanos del Colegio La Salle de Barquisimeto entre otros.<sup>242</sup>

Los restos arqueológicos en el estado Lara se clasifican y se datan en Fases dependiendo de las características de los artefactos de cerámica hallados; la Fase Tocuyano, iniciada hacia 300 años a.C., relacionada con hallazgos Quíbor, los estados Zulia, Portuguesa, Yaracuy y Vargas y el noreste colombiano, representa un elemento significativo de la aparición del sedentarismo y la agricultura en la zona. Esta fase posee varios estilos a los que se les denominan Tocuyanoideas, presentes en los diferentes periodos arqueológicos. El período II se establece alrededor de 150 años a.C. y el Período III en los primeros años de la era cristiana. En este sentido:

“El Estilo Sarare habría sido el único representante tocuyanoide del Período III. Se lo definió a partir de los hallazgos en la Cueva de Sarare, en las montañas del sureste de Lara hacia Portuguesa. Su cerámica no presenta engobe blanco ni fondos pintados, y las vasijas tienen lados altos y ligeramente entrantes.”<sup>243</sup>

Descendientes de los creadores de estas piezas fueron los encontrados por Federman.

Justamente, el viaje de este adelantado alemán y los que posteriormente hicieran los conquistadores españoles dan comienzo al proceso de poblamiento

---

<sup>242</sup> TRUJILLO MASCIA, Naudy. **Sarare**. 1994. p 26.

<sup>243</sup> ANÓNIMO. **Preliminares a las correspondencias y correlaciones de tecnologías, cultura y sociedad en el Valle de Quíbor**. 2005.

colonial de la región a partir de dos hitos: “Entre 1545 y 1570, la fundación de núcleos poblacionales de las futuras villas y ciudades de blancos; y a partir de 1620, la labor de reducción de la masa indígena sujeta a Encomienda, a pueblos de doctrina.”<sup>244</sup>

En la década comprendida entre 1617 y 1716, una serie de fundaciones de poblados se fueron realizando en la zona de Cojedes, Acarigua y Sarare; la mayoría de ellas fallidas o en todo caso de vida efímera, debido al escape de los indios o a las condiciones insalubres de los poblados.<sup>245</sup>

Entre estas fundaciones se tienen:

- a) La de *San Antonio de Berrío de Tucuragua* en 1617 por Baltasar Matías de Almao donde los indios se fugaron.
- b) La de *San Antonio de Choro* en 1657 por Juan de Salas, hijo de Almao; trasladado en 1660, tras la muerte de Salas, y convertido en la *Misión de San Antonio de Auro* de donde se fugan los indios.
- c) La de la *Misión de San Antonio de Tucuragua* fundada por los Frailes Diego de Marchena, Eusebio de Sevilla y Joseph de Naxera en 1660 con los indios fugados de Auro y trasladado en 1674 por Fray Naxera a la orilla de la quebrada Armo para fundar la *Misión de San Antonio de Araure*.
- d) La de la *Villa del Pilar de Zaragoza* originada de la división en 1694 de Araure. Aparece como su primer alcalde, el Capitán Juan García Campero,

---

<sup>244</sup> ROJAS, Reinaldo. **Op. Cit.** p 56.

<sup>245</sup> TRUJILLO MASCIA, Naudy. **Op. Cit.** pp 8-10.

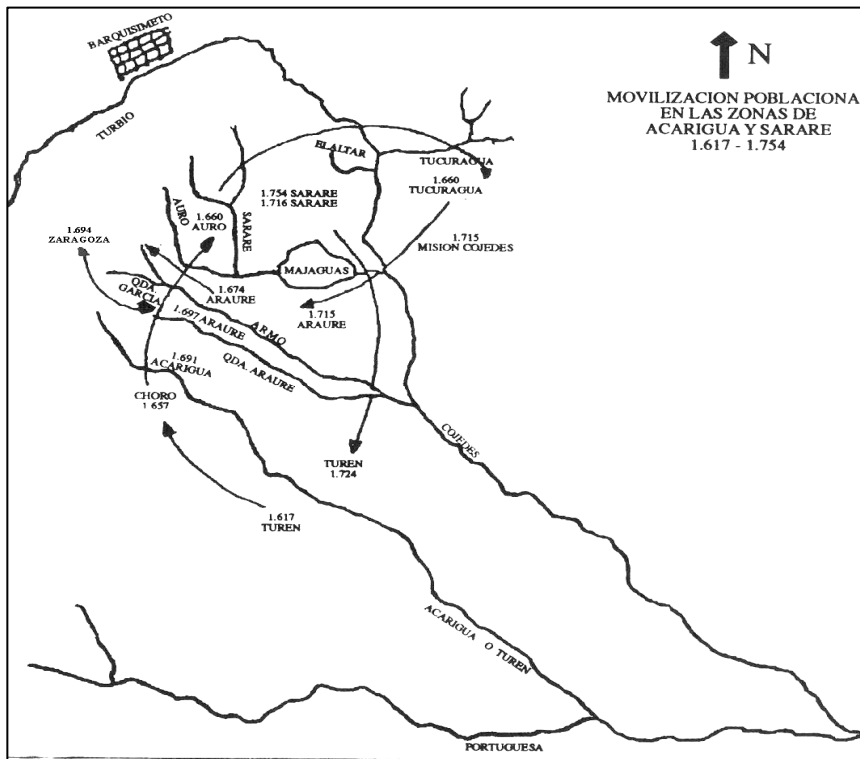
quien en 1697 decide mudar la población a las orillas de la quebrada de Araure, justo al lado de Acarigua.

e) La de la *Misión de Cojedes* fundada en 1700 por Fray Pedro de Alcalá con indios guamos de la zona y gayones de Barquisimeto y reorganizada en 1715 con indios de apure y otros fugados de Araure.

f) Y a inicios de 1716, la de la *Misión de Agua Blanca*.

En el siguiente mapa podemos observar la ubicación de los poblados mencionados

**Cartograma # 2**  
**POBLADOS Y MISIONES**  
**FUNDADOS EN LOS LLANOS CENTROCCIDENTALES**  
**1617-1716**



**FUENTES:** Varios Autores

**Elaborado Por:** Naudy Trujillo Mascia



Los eventos fundacionales mencionados produjeron seguramente un aumento significativo de la población indígena que vivía nómada y fuera de control en los alrededores de la zona de Sarare, donde ya existían hatos y cultivos de cierta importancia. Esta situación pudo, en 1716, de alguna manera influenciar la decisión del Obispo Francisco del Rincón para ordenar a Fray Pedro de Alcalá reunir y reducir los indios nómadas de la zona del Río Sarare; resultando en la reunión que hizo el capuchino de 63 familias con las que se formó la *Misión de San Antonio de Sarare*, ubicada en una ribera del mencionado curso de agua a unas 5 leguas<sup>246</sup> de la Misión de Cojedes, 4 de la Villa de Araure, 8 de Barquisimeto y 2 desde el origen del río.<sup>247</sup>

Para 1724, debido a supuestas condiciones insalubres de la zona el poblado es trasladado a una ribera del río Acarigua para conformar la *Misión de San Antonio de Turén o Jujure*.<sup>248</sup> No obstante, quizás por la presencia de explotaciones agropecuarias en la zona, debió haber quedado en esta zona, no una misión como tal sino, un agregado de feligresía en torno al oratorio o a la capilla de alguna hacienda atendida para el *auxilio espiritual* por un sacerdote capellán. Este es el origen de muchos pueblos en las zonas de explotación agropecuaria de Venezuela, tal y como lo sugieren varios investigadores.<sup>249</sup>

Al respecto también dice De Armas Chitty:

---

<sup>246</sup> Ver cita 297.

<sup>247</sup> TRUJILLO MASCIA, Naudy. **Op. Cit.** p 10.

<sup>248</sup> ROJAS, Reinaldo. **Op. Cit.** p 118.

<sup>249</sup> **Cfa:** GARCÍA JASPE, René. **Arcabuces, Lanzas y Cadenas. Huellas del Pasado.** 2000. p 231 con ROJAS, Reinaldo. **Op. Cit.** p 162.

“Cuántas ciudades han tenido su origen en un hato en Venezuela; pueblos numerosos que erigió el esfuerzo privado. La res siempre fue la base. Los vacunos son el cimiento de los que llegue después. Con vacunos surgen ciudades, pueblos, caseríos, casi siempre todos hijos del impulso anónimo”.<sup>250</sup>

En 1754, a solicitud de Fray Hermenegildo de Cádiz, misionero capuchino, Juan Antonio Baptista del Campo y Castro y su esposa Doña María de la Concepción Justiniano renuncian y donan 20 fanegadas de tierra en el sitio de La Miel para que se fundara el pueblo de *Misión de Santa Inés de Sarare*<sup>251</sup>; comisionándose para tal fundación a Don Gerónimo Clavijo y Tribiño, Teniente Justicia Mayor en 1755 de Barquisimeto, Corregidor de Guama y esposo de Doña Isabel Antón de Cossio.<sup>252</sup> Esas tierras que eran propiedad original de Bartolomé de Mesa habían sido adquiridas por compra a razón de 10 fanegadas cada una por Doña María Concepción y su hermana Doña Isabel Gregoria; tiempo después Doña Maria Concepción adquirió de su hermana la otra parte.<sup>253</sup>

Con frecuencia se ha referido la creación el 20 de agosto de 1754 de la Misión de Sarare por parte del prefecto de Misiones de Caracas, Fray Pedro de Ubrique, que funcionaría en la capilla de techo de palma construida en el *hato de los Campero* en

---

<sup>250</sup> DE ARMAS CHITTY, José Antonio. Vacunos, Espadas y Horcones, en **Historia Ilustrada de Venezuela**. Tomo 5. 1986. p 11.

<sup>251</sup> Referencia documental que obtenemos del libro de Marco Ghersi Gil: **Familias Coloniales de la Nueva Segovia de Barquisimeto**, aún inédito. Y que podemos verificar en Archivo Principal del Distrito Capital, Sección Tierras, Letra C, Nº 2, 1754.

<sup>252</sup> **Idem.**

<sup>253</sup> Referencia documental que obtenemos del libro de Marco Ghersi Gil: **Familias Coloniales de la Nueva Segovia de Barquisimeto**, aún inédito.

las vecindades de Sarare.<sup>254</sup> Sin embargo, ha sido difícil establecer la ubicación real del hato y la existencia de la familia Campero; por lo que se investiga si la mención real sería el *Hato Campero*, refiriéndose a Antonio Baptista del Campo como su propietario. En efecto, los capuchinos, según refiere el Obispo Mariano Martí, se encargaron de la fundación y mantenimiento del poblado entre 1754 y 1759 pero por razones no del todo establecidas presume que decidieron mudarlo a la zona de El Altar donde fundaron *Santa Inés del Altar*.<sup>255</sup>

Altolaquirre dice que para 1767-68 Sarare tiene 253 habitantes y que su agricultura es poca porque para la época eran fundaciones nuevas; comenta sobre la existencia de siembras de cacao, tabaco, maíz, yuca y algodón, del que se manufacturaban algunos tejidos.<sup>256</sup>

Sostiene Ambrosio Perera en su obra *Historia Político Territorial de los Estados Lara y Yaracuy* que la comisión que reconoció el nuevo territorio de San Felipe el 23 de noviembre de 1768 describe a Sarare como una Vice-Parroquia.<sup>257</sup>

Continúa Perera:

“La Constitución Provincial de la Provincia de Caracas, sancionada en 1811, dividió el territorio en departamentos (...) los hoy estados Lara y Yaracuy quedaron formando el Departamento Barquisimeto [que] se dividió en los Cantones Barquisimeto, El Tocuyo y San Felipe (...) en el Cantón Barquisimeto quedaron los pueblos de Santa Rosa, Bobare, El

---

<sup>254</sup> TRUJILLO MASCIA, Naudy. **Op. Cit.** p 11.

<sup>255</sup> MARTÍ, Obispo Mariano. **Documentos Relativos a su Visita Pastoral (1771-1784). Tomo II.** 1969. p 47.

<sup>256</sup> VILA, Marco Aurelio. **Antecedentes Coloniales de Centros Poblados de Venezuela.** 1978. p 289.

<sup>257</sup> PERERA, Ambrosio. **Historia Político Territorial de los Estados Lara y Yaracuy.** 1946. p 24.

Altar, Buría y Sarare (...) Sarare quedó con municipalidad de 6 miembros”<sup>258</sup>

En 1779, tras su visita pastoral, el Obispo Mariano Martí se refiere a Sarare como un sitio perteneciente al Curato de Barquisimeto consistente en una

“... agregación de gentes de todas castas (...) que desean en gran manera que esta iglesia o capilla se erija formalmente en Iglesia parroquial, totalmente distinta y separada de la parroquial de Barquisimeto...”<sup>259</sup>

Este hecho de que Sarare no fuera misión, ni pueblo de doctrina, ni villa de blancos constituye un caso completamente atípico.<sup>260</sup>

Tras la vista de Martí, Barquisimeto es erigida Vicaría formada por cuatro nuevos curatos, el de Duaca, el de Cabudare, el de Aserradero y el de Sarare.<sup>261</sup>

La elevación de Sarare a curato con un área delimitada al sur por el río Auro, al oeste por la serranía de Terepaima, al norte por Los Pilancones y al este por Cerro Negro, es aprobada por el Capitán General de Venezuela, el Coronel Juan Guillelmi el 20 de abril de 1791, cuando se dicta el auto de creación y se ordena la construcción de la ermita bajo la invocación de *Nuestra Señora de la Concepción y San Nicolás de Bari de Sarare*. Siendo el primer párroco el presbítero Don Tomas Suárez y Navarro.<sup>262</sup>

---

<sup>258</sup> **Ibid.** p 32.

<sup>259</sup> MARTÍ, Obispo Mariano. **Op. Cit.** p 45.

<sup>260</sup> ROJAS, Reinaldo. **Op. Cit.** p 126.

<sup>261</sup> **Ibid.** p 133.

<sup>262</sup> TRUJILLO MASCIA, Naudy. **Op. Cit.** p 12.

El siguiente cuadro nos proporciona una idea sobre el desarrollo político de la zona

**Cuadro 6**  
**Evolución Político Administrativa de Sarare, Buría y El Altar**  
**Etapa republicana del siglo XIX**

<b>AÑO</b>	<b>CONDICIÓN</b>	<b>JURISDICCIÓN</b>
1811	Pueblos Sarare, Buría y El Altar	Cantón Barquisimeto del Departamento Barquisimeto
1824	Parroquias Sarare, Buría y El Altar	Cantón Barquisimeto del Departamento Barquisimeto
1844	Parroquias Sarare, Buría y El Altar	Cantón Cabudare De la Provincia Barquisimeto
1864	Parroquias Sarare, Buría y El Altar	Departamento Cabudare del Estado Barquisimeto
1881	Municipios Sarare, Buría y El Altar	Distrito Cabudare del Estado Lara
1896	Municipios Sarare (Incluye El Altar) y Buría	Distrito Cabudare del Estado Lara
1897	Municipio Sarare (Incluye El Altar y Buría)	Distrito Cabudare del Estado Lara

**FUENTE:** PERERA, Ambrosio. **Historia Político Territorial de los Estados Lara y Yaracuy.** pp 58-319

**Cuadro Elaborado Por:** Naudy Trujillo Mascia

El siguiente cuadro nos da una idea en cuanto al crecimiento poblacional de Sarare:

**Cuadro 7**  
**Evolución de la Población del Municipio Sarare (hoy Parroquia Sarare)**

<b>AÑO</b>	<b>HABITANTES</b>	<b>COEFICIENTE DE CRECIMIENTO</b>
1779 <sup>a</sup>	1190	-
1800 <sup>b</sup>	2666	2,24
1875 <sup>c</sup>	3603	1,35
1926 <sup>d</sup>	5000	1,39
1936 <sup>d</sup>	5587	1,12
1941 <sup>d</sup>	5840	1,05
1950 <sup>d</sup>	5655	0,97
1961 <sup>d</sup>	8002	1,42
1971 <sup>d</sup>	9729	1,22

**FUENTES:**

**(a)** MARTÍ, Obispo Mariano. **Documentos Relativos a su Visita Pastoral.**

**(b)** Rojas, Reinaldo. **Economía de Lara en Cinco Siglos.**

**(c)** MINISTERIO DE FOMENTO. **Apuntes Estadísticos del Estado Lara.** 1876

**(d)** OCEI. **Censos Generales de Población y Vivienda**

**Cuadro Elaborado Por:** Naudy Trujillo Mascia

Como podemos apreciar, a finales del siglo XVIII se duplica la población en un periodo de 20 años, quizás porque antes de 1779 la Compañía Guipuzcoana había estado ejerciendo operaciones de comercio de ganado y producción de añil en la zona de Sarare<sup>263</sup> que provocaron además una importante migración vasca a Sarare, La Miel y Acarigua.<sup>264</sup> La tasa de crecimiento poblacional desciende en el siglo XIX a consecuencia de los conflictos bélicos que asolaron el país, sufriendo un ligero ascenso con la entrada del siglo XX para luego sufrir una caída a partir de los años 30's, atribuible al éxodo de la población campesina a los centros urbanos debido por un lado al auge petrolero y por otro lado quizás a que el fenómeno del latifundio y el monopolio de la producción y comercialización agropecuaria limitaba las posibilidades de desarrollo de los pobladores quienes se veían obligados a migrar.

### **3.7 Actividades Socioeconómicas**

Las condiciones geográficas y geopolíticas de Sarare las cuales privilegian la producción agrícola, en especial la pecuaria, y la sitúa en una zona donde se cruzan vías le han determinado desde temprano su doble vocación agroproductora y mercantil.

Igualmente, siendo el paso obligado en el tránsito hacia y desde los llanos centrales y occidentales, se ha considerado a Sarare como punto de descanso. Hecho

---

<sup>263</sup> LANGUE, Frédérique. **El añil en la Venezuela ilustrada**. s/f.

<sup>264</sup> Estos aspectos son sometidos a investigación tanto por el autor como por otras personas.

evidenciable en la constitución durante finales del siglo XIX y principios del siglo XX de varios establecimientos de parada, pernocta o posada como es el caso de las famosas Bomba de los Lucena y la Posada de los Insausti ubicadas en el centro de la población a orillas de la carretera de los llanos y a escasos metros del paso de vado del río Sarare.<sup>265</sup> El cronista de Palavecino, Taylor Rodríguez, plantea la existencia para 1922 de otras tres posadas en Sarare propiedad de Víctor García, Francisco Prada y Juan González.<sup>266</sup>

Además de la venta directa de ganado de la zona en Cabudare, Barquisimeto y Yaritagua, los productos agropecuarios producidos en las Sabanas del Río Sarare, entre ellos maíz, café, papelón, cueros y añil, eran adquiridos por empresarios radicados en Sarare para su comercialización en tanto en Barquisimeto, como Acarigua, San Carlos y Valencia, de donde también traían mercaderías.

Ya en 1823 aparece un pulpero de Sarare llamado Manuel Ordóñez enjuiciado por evasión de impuestos por tráfico de mercadería en el camino de los llanos.<sup>267</sup>

Entrado el siglo XIX destaca José María Insausti, inmigrante vasco que construyó su casa de habitación hacia 1854 en la calle San Felipe de Sarare y en la que funcionaba su negocio de compra y venta de géneros y mercancías. En documentos protocolizados en el Registro Subalterno del municipio Palavecino en

---

<sup>265</sup> Referencia documental que obtenemos del libro del autor: **Un Pueblo, una Casa, una Familia**, aún inédito.

<sup>266</sup> RODRÍGUEZ, Taylor. **Establecimientos Comerciales en Sarare**. Conversaciones. 2006.

<sup>267</sup> **Ídem**.

las décadas de 1860's a 1880's, pueden observarse variadas transacciones comerciales realizadas por Insausti.

La siguiente fotografía muestra la tradicionalmente llamada *Casa del Río* construida en Sarare hacia 1854 por José María Insausti en donde se pueden observar a la derecha las dos puertas de su establecimiento comercial.

**Imagen # 29**  
**CASA DEL RÍO DE LA FAMILIA INSAUSTI**



**FUENTE:** Reproducción electrónica realizada el 15 Jul 2006 por el autor de una fotografía sin mas datos perteneciente a la colección de la familia Mascia.



El cuadro presentado a continuación relaciona las personas con tiendas en Sarare para la década de 1870's.

**Cuadro 8**  
**Personas con Tiendas de Mercancías en Sarare**  
**1870's**


José María Insausti	Gabriel Mendoza	Víctor Sosa
Cosme Niazoa	Hilario Véliz	Juan Hernández
José Andrés Tovar	Benito Sánchez	Nicolás Guedez
Domingo Montes	Paz Chávez	Martín Almario
Federico Montes	Federico Jells	Mercedes Gudiño
Eugenio Godoy	Liborio Campins	Luís Romero
Juana Mujica		Tomas Colmenarez

**FUENTE:** RODRÍGUEZ, Taylor. **Establecimientos Comerciales en Sarare.** Conversaciones. 2006.

**Cuadro Elaborado por:** Naudy Trujillo Mascia

La venta ambulante de mercancía también era una modalidad vista en Sarare a finales del siglo XIX y principios del siglo XX, cuando productos como el pan, la carne salpresa o los chicharrones eran expedidos a pregón y transportados en mulas y burros. La siguiente fotografía nos ilustra este hecho, común no solo en Sarare sino en toda población de Venezuela en la época.

**Imagen # 30**  
**VENDEDOR AMBULANTE EN MULA**



**FUENTE:** <http://www.postcardman.net/22386.jpg>, obtenida el 17 Feb 2006.

Existen evidencias documentales de la presencia de comercios dentro de las haciendas y hatos de las Sabanas del Río Sarare. En 1880, José Andrés Tovar declaraba en su testamento<sup>268</sup> poseer una Pulpería<sup>269</sup> en su Hacienda Pueblo Nuevo, la cual era atendida por Pedro Oropeza.

---

<sup>268</sup> Registro Subalterno de Palavecino. Protocolo de 1879; Testamento redactado el 20 May 1880 abierto y leído el 08 Jun 1880.

<sup>269</sup> Término venezolano, casi en desuso, con el que se conoce popularmente a los centro de distribución al detal de mercancías de géneros variados de consumo diario. Las Pulperías de Hacienda se conocen en otros países, como México, con el nombre de Tienda de Raya.

No se conoce cual era el método empleado en las transacciones y del cual había al menos tres variantes: el trueque de productos con los conuqueros, el “fiao” o anotación en una libreta de los gastos hechos por el conuquero u obrero a cargo del pago futuro por trabajo o el empleo de fichas de pago solo canjeables en la pulpería de la hacienda.

Otros sarareños de actividad mercantil a principios del siglo XX son mencionados en el Periódico *El Agrónomo* en 1915 donde aparece un anuncio comercial que refiere a Francisco de Paula Andrade, Pedro M. Petit y Nicolás Arias como comerciantes de Sarare dedicados a la compra y venta de víveres, mercancías y frutos.<sup>270</sup>

El siguiente cuadro muestra una relación de comerciantes de Sarare en el año 1922:

**Cuadro 9**  
**Relación de Comerciantes establecidos en Sarare**  
**1922**

Mirtiliano Mujica	Víctor Lucena	Gerónimo Viacaba
Nicolás Arias	Bernardo Tovar	Nazario Peraza
Manuel Ma. Petit	Marcos Niazoa	Simón Abrahans
Apolinario Sans	Juan de la Cruz Gudiño	Guadalupe Herrera
Francisco de Paula Andrade		

**FUENTE:** RODRÍGUEZ, Taylor. **Establecimientos Comerciales en Sarare.** Conversaciones. 2006.

**Cuadro Elaborado por:** Naudy Trujillo Mascia

<sup>270</sup> EL AGRONOMO. Nov/1915. **Comerciantes de Sarare** (Anuncio Publicitario). p 4.

Todavía en 1929, Benet<sup>271</sup> menciona a Andrade y a Arias como comerciantes junto a Jesús Cárdenas y José Canelón quien además era el Presidente de la Junta Comunal para la época.

### **3.8 Geoeconomía (*Caminos, trochas y senderos*)**

En el complicado proceso de poblamiento de Venezuela se hizo necesario el establecimiento de vías de comunicación entre las ciudades y pueblos fundados; los cuales en la mayoría de los casos se trazaron sobre caminos y trochas indígenas ancestrales.

Estos caminos permitieron la movilización y el intercambio de mercaderías y ganados además de ampliar el horizonte geográfico y el poblamiento de nuevas zonas; constituyéndose así en el factor de progreso en el desarrollo de actividades mineras, agrícolas, ganaderas, comerciales y poblacionales del nuevo reino.<sup>272</sup>

Luego de la fundación de Barquisimeto y con el paulatino establecimiento de explotaciones agropecuarias en la zona de las Sabanas del Río Sarare, fueron apareciendo vías de comunicación entre estos centros poblados, veamos:

---

<sup>271</sup> BENET, Fernando. **Guía General de Venezuela. Tomo I.** 1929. p 461.

<sup>272</sup> MALDONADO, Héctor. **Caminos, Ganadería, Comercio y Poblaciones Andinas entre Venezuela y Colombia.** Revista Aldea Mundo. 2003. p 50.

a) *Camino Barquisimeto-Cujicito-Sarare-Araure*

Este camino es el llamado *Camino del Llano* y es el que tradicionalmente ha conectado a Barquisimeto con los llanos centroccidentales de Venezuela. Su trazado que transcurre por pequeños valles interconectados, y en ocasiones por el propio lecho de quebradas, ubicados en las faldas oriental y sur de la Fila de Terepaima, es el mismo usado por indígenas que habitaban la zona y por los Welser en las expediciones de la conquista de Venezuela.

Agustín Codazzi describe en 1846 los caminos que comunican a los llanos con otras regiones como

“...Barquisimeto, Trujillo y Mérida; siendo regulares los caminos a la primera, difíciles y malos a la segunda y casi intransitables a la tercera por lo que muchas reses mueren en el camino...”<sup>273</sup>

Por tanto, bajo estas circunstancias el mercado barquisimetano cobró mayor importancia y este camino de los llanos mayor relevancia.

Tenía como limitante el paso por una zona boscosa ubicada entre Los Cristales y Sarare llamada comúnmente Las Vueltas que obligaba a múltiples vados que debían hacerse al Río Sarare.

Al llegar al sitio conocido como Las Mayitas, hoy convertido en un parque recreativo y balneario, luego de cruzar el último vado del río Sarare, mostrado en la siguiente fotografía, el camino se bifurcaba.

---

<sup>273</sup> GARCÍA MÜLLER, Luís. **Estructura Económica y Social de la Formación Republicana Barinesa 1810-1899**. 1997. p 71.

**Imagen # 31**  
**PASO DEL RÍO SARARE EN EL SITIO DE LAS MAYITAS**



**FUENTE:** Fotografía tomada por el autor el 27 Dic 2006.

Si se seguía adelante se entraba en la población de Sarare y si se desviaba el rumbo a la derecha el camino continuaba por el pie de la serranía conocida como Cerro Azul hasta llegar a La Miel.

El siguiente cuadro muestra el itinerario de viaje por este camino:

**Cuadro 10**  
**Camino Barquisimeto-Cujicito-Sarare-Araure**  
**1876**

ITINERARIO		DISTANCIA <sup>274</sup>	DISTANCIA Y TIEMPOS ACUMULADOS
ORIGEN	DESTINO		
BARQUISIMETO <i>Ciudad</i>	CABUDARE <i>Pueblo</i>	1 Legua	1 Legua
CABUDARE <i>Pueblo</i>	LOS RASTROJOS <i>Hatos</i>	1 Legua	2 Leguas
LOS RASTROJOS <i>Hatos</i>	COCOROTICOS <i>Hatos</i>	1 Legua	3 Leguas
COCOROTICOS <i>Hatos</i>	CODUAS <i>Hatos</i>	3/6 Legua	3 3/6 Leguas
CODUAS <i>Hatos</i>	MORITAS <i>Hatos</i>	4/6 Legua	4 1/6 Leguas
MORITAS <i>Hatos</i>	QUEBRADA SECA <i>Hatos</i>	1 Legua	5 1/6 Leguas
QUEBRADA SECA <i>Hatos</i>	CUJICITO <i>Hatos</i>	1 Legua	<b>6 1/6 Leguas</b> <b>8 horas</b>
CUJICITO <i>Hatos</i>	LOS CRISTALES <i>Hatos y Labranzas</i>	3/6 Legua	6 4/6 Leguas
LOS CRISTALES <i>Hatos y Labranzas</i>	LAS VUELTAS <i>Labranzas</i>	3/6 Legua	7 1/6 Leguas
LAS VUELTAS <i>Labranzas</i>	SARARE <i>Pueblo</i>	1 1/6 Leguas	<b>8 2/6 Leguas</b> <b>11 horas</b>
SARARE <i>Pueblo</i>	LA MIEL <i>Hatos</i>	4/6 Legua	9 Leguas
LA MIEL <i>Hatos</i>	CERRO GORDO <i>Hatos</i>	3/6 Legua	9 3/6 Leguas
CERRO GORDO <i>Hatos</i>	PUEBLONUEVO <i>Vecindario</i>	3/6 Legua	10 Leguas
PUEBLO NUEVO <i>Vecindario</i>	MONTAÑUELA <i>Hato</i>	1 2/6 Leguas	11 2/6 Leguas
MONTAÑUELA <i>Hato</i>	TAPA DE PIEDRA <i>Hato</i>	4/6 Legua	12 Leguas
TAPA DE PIEDRA <i>Hato</i>	ARAURE <i>Villa</i>	1 2/6 Leguas	<b>13 2/6 Leguas</b> <b>19 horas</b>

**FUENTE:** MINISTERIO DE FOMENTO. **Apuntes Estadísticos del Estado Lara.** 1876. p 123.

**Cuadro Elaborado Por:** Naudy Trujillo Mascia

<sup>274</sup> Ver cita N° 297.

*b) Camino Barquisimeto-Cujicito-Gamelotal-La Tronadora-Sarare-Araure*

Corresponde a una variante del anterior itinerario en el cual tras llegar al Hato Cujicito se proseguía por los senderos ubicados dentro de sus potreros hasta alcanzar Gamelotal; luego se tomaban otros senderos dentro de la Hacienda Bucarito hasta llegar a La Tronadora y de ahí se seguía a Sarare y se retomaba la ruta a Araure.

La ventaja de esta vía era que se evitaba la zona boscosa de Las Vueltas. Ventaja que lo hizo ser elegido durante diferentes operaciones de guerra, tanto en la Federación<sup>275</sup> como en el control de levantamientos armados contra del Presidente Juan Vicente Gómez.<sup>276</sup>

Este camino constituyó luego el trazado de la carretera engransonada construida durante el gobierno del Gómez, el cual incluía una serie de puentes sobre quebradas y ríos.

Tal es el caso del puente sobre el río Sarare construido bajo la administración del presidente del Estado Lara General Pedro Lizarraga, que vemos aquí en una foto tomada en 1929 y que fue derrumbado años mas tarde por una gandola con sobre peso en su carga de cemento.

---

<sup>275</sup> VILLANUEVA, Laureano. **Vida del Valiente Ciudadano General Ezequiel Zamora**. 2001. p 349.

<sup>276</sup> CRESPO, Gral. Perfecto. **Memorias de un Soldado Trujillano**. 1989. p 96.



**Imagen # 32**  
**PUENTE SOBRE EL RIO SARARE**  
**PRINCIPIOS DEL SIGLO XX**



**FUENTE:** Foto reproducida electrónicamente del libro **Guía General de Venezuela** de Federico Benet. p 460 – 461.

En ambas variantes de los caminos a Araure el paisaje estaba constituido por sabanas y cerritos sin mayor complicación para el tránsito. Sin embargo, antes de la construcción de los puentes, era necesario vadear numerosas quebradas, como la Roldada y Armo, y ríos como, Turbio, Sarare, Guache y Auro.

En invierno, por la crecida de estos cursos de agua, se retrasaban los viajes por horas e inclusive por hasta dos días.<sup>277</sup>

*c) Camino Barquisimeto-Cujicito-Gamelotal-El Altar-Caramacate*

Esta vía se consideraba como una de las más importantes comercialmente porque representaba la comunicación directa de pasajeros y mercancías de y desde Barquisimeto hacia los llanos centrales y Valencia.

Ya en 1721, al no existir otra forma de comunicar Barquisimeto y Cojedes, era esta vía la que permitía el paso de muchas de las 4000 reses con que surtían Guanare y la Villa de San Carlos a Barquisimeto.<sup>278</sup>

Tal fue el tráfico comercial de este camino que de hecho durante algún tiempo funcionó en Gamelotal un peaje o especie de aduana. Además, esta vía resultó estratégica para la movilización de tropas y pertrechos durante los conflictos bélicos de la Independencia y la Federación.

El siguiente cuadro nos permite apreciar el itinerario a cumplir por este camino.

---

<sup>277</sup> MINISTERIO DE FOMENTO. **Apuntes Estadísticos del Estado Lara**.1876. p 154.

<sup>278</sup> OLAVARRIAGA, Pedro José de. **Instrucción General y Particular del Estado Presente de la Provincia de Venezuela en los Años de 1720 y 1721**. 1981. p 81.

**Cuadro 11**  
**Camino Barquisimeto-Cujicito-Gamelotal-Caramacate**  
**1876**

ITINERARIO		DISTANCIA	DISTANCIA Y TIEMPOS ACUMULADOS
ORIGEN	DESTINO		
BARQUISIMETO <i>Ciudad</i>	CABUDARE <i>Pueblo</i>	1 Legua	1 Legua
CABUDARE <i>Pueblo</i>	LOS RASTROJOS <i>Hatos</i>	1 Legua	2 Leguas
LOS RASTROJOS <i>Hatos</i>	COCOROTICOS <i>Hatos</i>	1 Legua	3 Leguas
COCOROTICOS <i>Hatos</i>	CODUAS <i>Hatos</i>	3/6 Legua	3 3/6 Leguas
CODUAS <i>Hatos</i>	MORITAS <i>Hatos</i>	4/6 Legua	4 1/6 Leguas
MORITAS <i>Hatos</i>	QUEBRADA SECA <i>Hatos</i>	1 Legua	5 1/6 Leguas
QUEBRADA SECA <i>Hatos</i>	CUJICITO <i>Hatos</i>	1 Legua	<b>6 1/6 Leguas</b> <b>8 horas</b>
CUJICITO <i>Hatos</i>	GAMELOTAL <i>Hato</i>	1 Legua	7 1/6 Leguas
GAMELOTAL <i>Hato</i>	BOCA DE MONTE <sup>a</sup> <i>Hato</i>	1 2/6 Leguas	8 3/6 Leguas
BOCA DE MONTE <sup>a</sup> <i>Hato</i>	PASO COJEDES <i>Labranzas</i>	3 Leguas	11 3/6 Leguas
PASO COJEDES <i>Labranzas</i>	CARAMACATE <i>Pueblo</i>	1 Legua	<b>12 3/6 Leguas</b> <b>15 horas</b>

**FUENTE:** MINISTERIO DE FOMENTO. **Apuntes Estadísticos del Estado Lara.** 1876. p 123.

**(a)** Zona también llamada El Altar

**Cuadro Elaborado Por:** Naudy Trujillo Mascia

El Paso del Río Cojedes era uno de los puntos álgidos de esta vía. La bajadas hacia el cauce tenían una pendiente prolongada que se enlodaban y con frecuencia el río no podía vadearse debido a su caudal por lo que había que cruzarlo en canoa. Para resolver esto, una resolución del 26 de noviembre de 1834 la Diputación Provincial de Barquisimeto ordena realizar mejoras en este camino en general,

dándole una amplitud de 6 varas<sup>279</sup> y ponerlo en estrado de transitar carros. Se incluye además el empedrado de la bajada de El Toruno del Paso Cojedes y se elimina el peaje de paso en canoa del Río Cojedes.<sup>280</sup>

La supervisión de la ejecución de esta obra fue confiada a la Junta de Policía de Sarare y el financiamiento provino del producto del peaje de Gamelotal según la resolución del 25 de Noviembre de 1834 que estipulaba:

“Medio Real por bestia cargada y un cuartillo por burro. Medio Real por cada cabeza de ganado. Medio Real por cada ocho cabezas de ganado cabrío o lanar y un cuartillo por cada cabeza de cerdo. Se exceptúan las bestias de silla o las de carga que vallan sin ella así como los vecinos de Sarare y El Altar.”<sup>281</sup>

d) *Camino Barquisimeto-Cujicito-El Altar-Caramacate*

Esta variante del anterior camino comunicaba directamente Cujicito con El Altar a través de una trocha entre las sabanas de la zona de Los Pilancones y es mencionada en 1876 en los Apuntes Estadísticos del Estrado Lara.<sup>282</sup> Sin embargo, es probable que haya sido de menor uso que la que se dirigía a Gamelotal debido a la importancia comercial de esta enrucijada. Héctor Pedreañez sostiene que este es el camino seguido por Bolívar en su viaje desde Barquisimeto a San Carlos luego de la Batalla de Cerritos Blancos de 1813.<sup>283</sup>

---

<sup>279</sup> Según el trabajo de Lisandro Alvarado: *Pesos y Medidas Usados en Venezuela*, publicado originalmente en 1923, incluido en ALVARADO, Lisandro: **Ciencia, Literatura e Historia: Selección de Textos**. 2005. p 229; una vara corresponde en medidas actuales a 0,8359 metros.

<sup>280</sup> CAÑIZALES VERDE, Francisco. **Diputación Provincial de Barquisimeto. 1832-1857. Tomo III**. 1989 p 96.

<sup>281</sup> **Ídem.**

<sup>282</sup> MINISTERIO DE FOMENTO. **Apuntes Estadísticos del Estado Lara**.1876. p 152.

<sup>283</sup> PEDREAÑEZ TREJO, Héctor. **Historia del Estado Cojedes**. 1982. p 123.

*e) Trochas de las Haciendas*

Debido a la ubicación y a la extensión de haciendas como El Torrellero y Pueblo Nuevo, en ocasiones era menester atravesarlas para llegar rápidamente a otras haciendas, a alguna población cercana, a sitios recónditos de la finca para recoger ganado o simplemente para el traslado de los animales. Este hecho afianzó la necesidad de abrir trochas que constituyeron una verdadera red de vías de comunicación rural en las Sabanas del Río Sarare.

Una de las trochas más importantes era el callejón de finca que atravesaba la Hacienda Palmira, dividiéndola en dos porciones, y que constituía la antigua vía de enlace entre Sarare y La Miel. La construcción de la Carretera Nacional en el Gobierno de Gómez tomó el trazado de esta trocha; al hacer desaparecer el camino de las Vueltas también desapareció la porción del antiguo camino entre Las Mayitas y la Miel.

*f) Senderos Montañosos*

Corresponden a senderos que atraviesan las montañas que separan a Sarare de Barquisimeto y que derivan de antiguos senderos de tránsito comercial indígena.<sup>284</sup>

Los que podemos destacar como más importantes son los que siguen las rutas:

- I. La Miel-Cerro Azul-Terepaima-Río Claro
- II. Sarare-Las Parchas-Terepaima-Río Claro

---

<sup>284</sup> De Hecho, existen en Sarare algunos reportes no confirmados de hallazgos arqueológicos cercanos a estos senderos, donde se habría rescatado utensilios y piezas de adorno indígenas, particularmente en la zona de Cerro Azul.

### III. Sarare-Las Parchas-Terepaima-Cabudare

Debido a su difícil acceso, todavía hoy su recorrido es posible solo a pie o a través de mulas y burros. Por muchos años han servido de vías de penetración hacia a las áreas de producción agrícola, fundamentalmente cafetalera, y de ganadería vacuna incipiente, insertas en la serranía de Terepaima.

#### *g) Sendero La Tronadora-Pitiguao-San Rafael de Onoto*

A pesar de que constituía una vía de rápido acceso a la zona de Las Majaguas en el Estado Portuguesa, este sendero transcurre entre montañas y es de difícil tránsito por lo que era utilizado con muy poca frecuencia. No obstante, por este camino entraron desde San Carlos a Sarare rumbo a Barquisimeto, las tropas de la Federación al mando de General Pedro Ramos, Comandante del Ejército de Occidente, el 3 de octubre de 1859; por haber preferido este camino al de El Altar.<sup>285</sup>

---

<sup>285</sup> VILLANUEVA, Laureano. **Vida del Valiente Ciudadano General Ezequiel Zamora**.2001. p 349.

## **CAPÍTULO IV**

### **LA ECONOMÍA GANADERA EN LAS SABANAS DEL RÍO SARARE Y SU IMPACTO ECONÓMICO Y SOCIAL EN LA REGIÓN BARQUISIMETO, 1870-1936**

#### 4.1 Las Unidades de Producción, Propietarios y Productores

##### *Fincas, haciendas, hatos, fundos, potreros y estancias.*

Antes de estudiar las unidades de explotación ubicadas en la región geohistórica de estudio y debido a las diferentes denominaciones con que se conocen las explotaciones agropecuarias, es menester definir cada una de estas categorías:

##### *a. Finca*

Según la Real Academia de la Lengua Española, se conoce como finca a cualquier propiedad inmueble, rural o urbana.<sup>286</sup>

##### *b. Hacienda*

Una hacienda es toda finca agrícola<sup>287</sup> que constituya una propiedad rural de pequeño capital y mercado reducido de productos que no pueda considerarse como un latifundio. Comúnmente su producción se destina a la comercialización local o al autoabastecimiento.

De ordinario se explotan varios rubros vegetales o animales, por lo que en ocasiones la hacienda resulta de la unión de grandes conucos y potreros.<sup>288</sup> Una hacienda que explota un solo rubro vegetal (por ejemplo café, añil, tabaco o cacao) se le conoce como *Plantación*.<sup>289</sup>

---

<sup>286</sup> REAL ACADEMIA DE LA LENGUA ESPAÑOLA. **Op. Cit.**

<sup>287</sup> **Idem.**

<sup>288</sup> GARCÍA MÜLLER, Luís. **Estructura Económico Social de la Formación Colonial Barinesa.** 1990. p 77.

<sup>289</sup> **Ibid.** p 62.



c. *Hato*

Constituye hacienda de gran dimensión establecida como explotación pecuaria de ganado mayor<sup>290</sup>, donde los cultivos agrícolas son solo pequeños conucos destinados a la subsistencia y entre los que destacan el que se encontraba justo detrás de la casa del hatero y se le denominaba comúnmente *El Topochal*<sup>291</sup> y el que servía para cubrir las necesidades de los peones denominados *La Vega*<sup>292</sup>. El hato puede también definirse, desde el punto de vista económico como una:

“unidad productiva constituida como un espacio para la actividad económica de producción de alimentos, productos animales o vegetales y sus derivados.”<sup>293</sup>

Ya en 1595, Diego de Osorio, un Gobernador de la Provincia de Venezuela que puso énfasis en la organización de las actividades y las instituciones<sup>294</sup>, legisla acerca de las características que deben tener las unidades de producción ganadera. El decreto fechado el 18 de febrero de ese año establece:

“Una estancia de ganado mayor ha de tener dos mil pasos de frente y ancho y tres mil seiscientos pasos de largo, y cada paso de dos pies y cada pie de catorce puntos; que cada cien pasos hacen setenta y seis varas de Castilla, que a la dicha cuenta tendrá de frente quince cabuyas de 100 varas y más de un quinto de otra cabuya que son veinte varas. Y de largo veintinueve cabuyas susodichas y mas dieciséis varas, y la dicha tierra puesta en cuadro vendrá a tener por cada una de las cuatro bandas diecinueve cabuyas de cuatro tercios de otra.”<sup>295</sup>

---

<sup>290</sup> REAL ACADEMIA DE LA LENGUA ESPAÑOLA. **Op. Cit.**

<sup>291</sup> PINTO, Manuel (Compilador). **Op. Cit.** p 14.

<sup>292</sup> PALACIOS, Ibeth Elena. **Op. Cit.** pp 84-89.

<sup>293</sup> GARCÍA MÜLLER, Luís. **Op. Cit.** p 51.

<sup>294</sup> MORÓN, Guillermo. **Op. Cit.** p 116.

<sup>295</sup> PINTO, Manuel (Compilador). **Op. Cit.** p 10.

Esta normativa se usó por unas tres generaciones de ganaderos al menos, porque según el investigador Pinto, estaba en vigencia para 1660.<sup>296</sup>

Según la Recopilación de Leyes de Indias el hato debía tener, como mínimo, una legua de contorno<sup>297</sup> y 2.000 cabezas de ganado.<sup>298</sup> Ya en el período republicano, un *Hato* estaba constituido por 2500 hectáreas y 300 crías de ganado herradas al año.<sup>299</sup>

A partir de 1705, se comienza a utilizar la especificación *Sitio de Hato* por parte de los peticionarios de tierra con la incorporación de la legua como unidad de medida, desalojándose de esta forma de Venezuela la costumbre de usar en los documentos las medidas en menesteres industriales como las fanegadas, caballerizas, cahices, brazas, pasos, etc.<sup>300</sup>

#### d. *Fundo*

Se denomina fundo a toda aquella explotación pecuaria de grandes proporciones que no llega a tener las dimensiones ni el número de animales que constituyen un hato.<sup>301</sup>

---

<sup>296</sup> **Idem.**

<sup>297</sup> Según el trabajo de Lisandro Alvarado: *Pesos y Medidas Usados en Venezuela*, publicado originalmente en 1923 e, incluido en ALVARADO, Lisandro. **Ciencia, Literatura e Historia: Selección de Textos.** 2005. p 229; una legua corresponde en medidas actuales a 5572,69 metros; por tanto una legua cuadrada equivale a unos 31.054.873 metros cuadrados, alrededor de 3105 hectáreas.

<sup>298</sup> Recopilación de Leyes de Indias Libro 4º Título 17 Ley 5º citada por GARCÍA MÜLLER, Luís. **Estructura Económico Social de la Formación Colonial Barinesa.** 1990. p 53.

<sup>299</sup> GARCÍA MÜLLER, Luís. **Estructura Económico Social de la Formación Colonial Barinesa.** 1990. p 53.

<sup>300</sup> **Idem.**

<sup>301</sup> **Idem.**

*e. Potrero*

Así se le conoce al terreno cercado y con provisión de pastos destinado a la alimentación y resguardo de ganado.<sup>302</sup>

*f. Estancia*

Se puede definir como aquella habitación, mansión o casa de recreo en el campo ubicada en una hacienda destinada al cultivo, y más especialmente a la ganadería.<sup>303</sup>

***Orígenes Coloniales de la Ganadería en Sarare***

La geografía de la zona de las Sabanas del Río Sarare puede resumirse como de transición puesto que comprende sabanas inclinadas y planas originadas en las faldas sureñas de la Fila de Terepaima y de la Serranía de El Altar. Esta condición provee de suelos aluvionales y numerosas fuentes de agua que determinan la frondosidad de la vegetación y la fertilidad de los suelos con un clima agradable al cual se adapta cualquier animal.<sup>304</sup> Tales características reconocidas como comunes para todo el Estado Lara, como lo manifiesta Codazzi al decir:

“La provincia de Barquisimeto encierra toda especie de terrenos (...) todos que sirven para la agricultura, para la cría de ganados,

---

<sup>302</sup> REAL ACADEMIA DE LA LENGUA ESPAÑOLA. **Op. Cit.**

<sup>303</sup> **Idem.**

<sup>304</sup> TRUJILLO, Naudy. **Op. Cit.** p 23.

particularmente del cabruno que abunda en esta provincia, así como para la de caballos, mulas y asnos...”<sup>305</sup>

son justamente la razón para que estas tierras de la zona de Sarare sean elegidas, en principio, por los pobladores de Nueva Segovia de Barquisimeto para tener sus crías de ganado y posteriormente atraigan a colonos que se arraigan hasta conformar poblaciones estables.

Habiéndose fundado Nueva Segovia en 1552, ya para 1579 en una relación geográfica, se menciona que:

“Por la banda sur de Nueva Segovia de Barquisimeto, hacia el valle de Acarigua, los españoles, por ser la zona húmeda, tienen abundante comida, pescado de río, venados, váquiros, conejos y miel. Se crían bien las yeguas, vacas, cabras, ovejas y puercos.”<sup>306</sup>

lo que nos da una idea de la vocación ancestral agropecuaria de la zona de Sarare. Ciertamente, los primeros pobladores de Nueva Segovia de Barquisimeto tuvieron explotaciones agropecuarias en las Sabanas de Sarare.

En este sentido, Nieves Avellán de Tamayo sostiene:

“en 1596 el Capitán Pedro de la Llana tiene 4 fanegadas<sup>307</sup> de tierra de labor con un hatillo en el *serrillo* (sic) que bordeaba la quebrada de La Miel”<sup>308</sup>

pidiendo luego, en 1615, una encomienda.<sup>309</sup>

---

<sup>305</sup> CODAZZI, Agustín. **Resumen de la Geografía de Venezuela. Tomo III.** 1941. p. 45.

<sup>306</sup> ARELLANO, Antonio (Recopilador). **Relaciones Geográficas de Venezuela.** 1964. p 230.

<sup>307</sup> Según el trabajo de Lisandro Alvarado: *Pesos y Medidas Usados en Venezuela*, publicado originalmente en 1923, incluido en ALVARADO, Lisandro. **Ciencia, Literatura e Historia: Selección de Textos.** 2005. p 232; una fanegada corresponde a 100 por 100 varas. Si la vara corresponde en medidas actuales a 0,8359 metros tendremos entonces que la fanegada equivale a 6987,51 m<sup>2</sup>.

<sup>308</sup> Documento de Composición de Tierras ubicado en el Registro Principal del Distrito Federal guardado como Letra G Nº 2 de fecha 14 Jul 1754, citado por AVELLAN DE TAMAYO, Nieves. **Op. Cit.** pp 426 -28.

<sup>309</sup> AVELLAN DE TAMAYO, Nieves. **Op. Cit.** p 321.

Según Reinaldo Rojas, la explicación probable para entender como este funcionario español, llegado en 1569, tuviese tierras en Barquisimeto sin haber sido de los primeros fundadores o encomenderos, es que

“... estas tierras vienen por dote de Isabel Gómez [Esposa de Pedro de la Llana], herencia de su padre Cristóbal Gómez (...) encomendero y vecino fundador de Barquisimeto.”<sup>310</sup>

Igualmente, Avellán de Tamayo sostiene que al revisar los Libros de Escribanías del Registro Principal de Barquisimeto se encuentra desde el año 1660 a Manuel Ortega y su mujer Doña María de Hinojosa con 200 reses vacunas en Los Cristales<sup>311</sup> y en el año 1603 del aparece Juan García de Campero<sup>312</sup> como vecino de Sarare.<sup>313</sup> Continúa la autora mencionando que:

“En 1638 Juan de Agreda posee en Sarare 24 caballos, 6 mulas, 100 reses vacunas, 25 yeguas y un burro hechor.”<sup>314</sup>

y más adelante:

“En 1667 el Capitán Jacinto de Oviedo tiene en Sarare 200 vacas mansas”.<sup>315</sup>

Hacia 1700, otro ganadero que aparece en la zona es el Capitán Pedro Amigo de Oviedo, quien fuera Alcalde Ordinario de Barquisimeto a mediados del siglo

---

<sup>310</sup> ROJAS, Reinaldo. **Parentesco y Poder en Barquisimeto, Provincia de Venezuela, 1530-1830.**

<sup>311</sup> AVELLAN DE TAMAYO, Nieves. **Op. Cit.** p 462. Testamento de fecha 11 Feb 1701 en Escribanías del Registro Principal de Barquisimeto.

<sup>312</sup> Posiblemente sea el padre del primer alcalde de la Villa de Santa María del Pilar de Zaragoza.

<sup>313</sup> AVELLAN DE TAMAYO, Nieves. **Op. Cit.** p 465.

<sup>314</sup> **Ibid.** p 287.

<sup>315</sup> **Ibid.** p 468.

Es de suponerse que corresponda al hato de Sarare con igual número de animales al que se refiere la autora en la página 358 del mismo tomo y obra, que fueron puestos en garantía por un Censo Redimible según documento de fecha 30 Mar 1667 que reposa en la Sección de Escribanías del Registro Principal de Barquisimeto.

XVII, hijo de Doña Melchora de Torres y del Capitán Jacinto de Oviedo de quien heredó un hato en Sarare y además poseía tierras en Los Cristales.<sup>316</sup>

Igualmente, para 1701 figuran tanto el Lic. Bernardo de Ortega como Don Diego de Alaejos Maldonado y Doña María Básquez, su mujer, como propietarios de hatos de cría en la misma zona de Los Cristales, los últimos con 200 reses vacunas.<sup>317</sup>

Para 1745, José Lorenzo Ferrer en su *Ynstrucción y Noticia de la Ciudad de Barquisimeto y su Jurisdicción*, publicada en la obra *Relaciones Geográficas de la Gobernación de Venezuela de 1767*<sup>318</sup>, describe a Sarare como

“...un poblado de muchos criadores, por ser los mas terrenos de pastos, a ocho leguas de la ciudad, es un agregado de feligresía (...) tiene un sacerdote que dice misa en la capilla que tienen *los Campero en su hato.*”

En 1754 Juan Antonio Baptista del Campo y Castro y su esposa Doña María de la Concepción Justiniano renuncian y donan 20 fanegadas de tierra en el sitio de La Miel para que se fundara el Pueblo de Misión de Santa Inés de Sarare<sup>319</sup>. Esas tierras que eran propiedad original de Bartolomé de Mesa habían sido adquiridas por compra a razón de 10 fanegadas cada una por Doña María Concepción y su hermana

---

<sup>316</sup> **Ibid.** pp 426-28.

Es de destacar que en la misma obra pero en el Tomo II p 82, Nieves Avellán de Tamayo refiere que en el Archivo General de Indias de Sevilla en el Legajo 35 de la Audiencia de Caracas de fecha 11/05/1688 se confirma la adquisición por heredad por parte del Cap. Pedro Amigo de Oviedo de la encomienda que fuera de su padre Don Jacinto de Oviedo.

<sup>317</sup> **Ibid.** pp 470-71.

<sup>318</sup> ARELLANO, ANTONIO (Recopilador). **Op Cit.** p 230.

<sup>319</sup> Archivo Principal del Distrito Capital, Sección Tierras, Letra C, Nº 2, 1754.

Doña Isabel Gregoria; tiempo después Doña Maria Concepción adquirió de su hermana la otra parte.<sup>320</sup>

Algunas de las observaciones del Obispo Mariano Martí hechas en la zona durante su Visita Pastoral se resumen en la siguiente tabla:

**Cuadro 12**  
**Actividades de las Poblaciones del Actual Municipio Simón Planas**  
**Visita del Obispo Martí - Febrero de 1779**

<b>POBLACIÓN</b>	<b>ACTIVIDADES ECONÓMICAS</b>
<b>Buría</b>	Labranzas y Sementeras
<b>Caramacate</b>	Hatos de ganado vacuno, mulas y caballos
<b>Santa Inés de El Altar</b>	Bosques
<b>Sarare</b>	Sementeras y Hatos de ganado vacuno, mulas y caballos

**FUENTE:** DE CARROCERA, B. **Misión de los Capuchinos en los Llanos de Caracas.**

**Cuadro Elaborado Por:** Naudy Trujillo Mascia

En los censos parroquiales de 1778 en Sarare podemos observar nombres de hacendados de la época. Así, aparecen Francisco Salcedo, Ana María Casamayor y José Domingo Mendoza como propietarios de unas tierras de labor ubicadas a orillas del río Sarare.<sup>321</sup>

Nieves Avellán de Tamayo sostiene<sup>322</sup> que el Obispo Martí al describir a Barquisimeto en 1778 menciona textualmente:

“Críanse en su jurisdicción mulas, cavallos, ieguas, burros, ganado mayor, ganado cabrío de cuiá piel se curten buenos cordovanes (...) de criadores de las dos especies de ganado últimas (cabras y ovejas) esta

<sup>320</sup> Referencia documental que obtenemos del libro de Marco Ghersi Gil: **Familias Coloniales de la Nueva Segovia de Barquisimeto**, aún inédito.

<sup>321</sup> TROCONIS DE VERACOECHEA, Ermila. **Censos en la Iglesia Colonial Venezolana.** 1986

<sup>322</sup> AVELAN DE TAMAYO, Nieves. **Op. Cit.** p 480.

toda llena la mezeta del plantage de la ciudad y de ganado mayor los sitios de Cahorcas, *Sarare*, *Miel*, *Gamelotal*, *Roldada* y *Pueblo Nuevo*<sup>323</sup>...y a más del dicho ganado mayor, en los sitios de Gamelotal, Sarare y Miel se crían también de serda.”

En los documentos de un juicio<sup>324</sup> del año 1784 contra el Teniente Justicia de Sarare, don Francisco Pérez, por abusos cometidos en un embargo de tierras, aparecen los nombres de los propietarios desde hace unos veinte años de una casa con terrenos de cría y labor en la primera vuelta del río Sarare en el camino real del llano, mencionándose a Paula María de la Parra, su esposo Antonio Juan Labasol y su hijo Joseph de la Concepción Labasol. Este Francisco Pérez aparece en el expediente como Juez de Llanos acreditado en Sarare.<sup>325</sup>

### ***Ganadería en la Época Republicana***

Debido a la calidad de sus pastos y a la cercanía con los importantes mercados de distribución de Barquisimeto y Yaritagua, desde principios del siglo XIX, ya la zona de Sarare se esboza como el emporio para la ceba de animales traídos desde los llanos en la que se va a convertir a finales de ese siglo.

---

<sup>323</sup> Todos sitios y poblaciones del actual Municipio Simón Planas.

<sup>324</sup> Documento presente en el Archivo de la Academia Nacional de la Historia. Archivo II, Sección Civiles, 1784, A-8-3226-2. Revisado y analizado por Zully Chacón en el estudio para la ANH: **“Blancos Limpios” Sin Hediondez de Pecado (Tierra e Injuria)**. 2004.

<sup>325</sup> El Juez de Llanos fue una autoridad judicial creada por la aristocracia criolla, de y para, la Provincia de Venezuela, sin la potestad del Rey. Esta autoridad judicial, de carácter regional e instituida por encima de la justicia ordinaria, legislaba sobre los delitos que concernían a hurto de ganado vacuno, mular, caballar, grasas, cueros. **Cfa: CHACÓN, Zully. Los Hierros del Conde de Tovar: La Lucha de la Élite Ganadera contra el Abigeato**. 2004.



Del informe del Juez de Paz de la Parroquia Sarare<sup>326</sup> (El nombre es ilegible en el documento original pero el apellido es Sánchez) se desprenden los siguientes cuadros:

**Cuadro 13**  
**Censo Ganadero de la Parroquia Sarare**  
**1834**

<b>TIPO</b>	<b>TOTAL CABEZAS</b>	<b>PRECIO TOTAL</b> (Pesos)
<b>Ganado Mayor</b>	1200	9358
<b>Ganado Menor</b>	869	869
<b>Cerdos</b>	590	945
<b>Caballos, Yeguas y Mulas</b>	133	1198
<b>Asnos</b>	335	4577

**FUENTE:** RODRÍGUEZ, Taylor. **Informe del Juez de Paz de la Parroquia Sarare, 1834.**  
**Cuadro Elaborado Por:** Naudy Trujillo Mascia

Este número de animales es interesante, toda vez que en ese momento histórico los rebaños debieron estar aminorados debido a las acciones bélicas de la emancipación, haciéndonos pensar que el rebaño hacia 1810 era considerable en tamaño dándole a la zona de las Sabanas del Río Sarare una importancia trascendente en la economía de la Región Barquisimeto.

**Cuadro 14**  
**Precios de Venta de Ganado en la Parroquia Sarare**  
**1834**

<b>TIPO</b>	<b>PRECIO (Pesos)</b>
<b>Toro</b>	12
<b>Vaca Útil</b>	12 a 14
<b>Cerdo Útil</b>	5 a 6
<b>Yegua de Servicio</b>	25 a 30
<b>Mula Útil</b>	60 a 70
<b>Asno</b>	15 a 20

**FUENTE:** RODRÍGUEZ, Taylor. **Informe del Juez de Paz de la Parroquia Sarare, 1834.**  
**Cuadro Elaborado Por:** Naudy Trujillo Mascia

<sup>326</sup> Archivo General de la Nación. Secretaria del Interior y Justicia. Tomo LXXXVII, Marzo 1835. Presentado por Taylor Rodríguez en la conferencia **Informe del Juez de Paz de la Parroquia Sarare, 1834.** 2006.

Fíjese como los animales de carga y transporte eran de mucho mayor valor, lo que puede dar una idea de lo necesarios que eran o la escasez que existía de ellos en la zona.

Como nos muestra el siguiente cuadro, Benet<sup>327</sup>, en 1929, relaciona los hacendados de Sarare así:

**Cuadro 15**  
**Relación de Hacendados de Sarare**  
**1928**

Pedro Bereciartu	Alejandro Carrizales
Fortunato Corvaia	R. Perdomo Rodríguez
Alberto J. Yépez	

**FUENTE:** BENET, Fernando. *Guía General de Venezuela*. Tomo I. 1929. p 462.

**Cuadro Elaborado por:** Naudy Trujillo Mascia

### *Principales Explotaciones*

Saliendo de Barquisimeto por el camino de los llanos luego de pasar Cabudare se encontraban las explotaciones agropecuarias *Las Cojobas*, *Terepaima*<sup>328</sup>, *Loma Redonda*, *La Morita*, *Maporal* y *Mi Jagüito*, todos potreros ganaderos. En las siguientes fotografías se observan, en ese orden, las sabanas interserranas de Las Cojobas, la serranía de Terepaima y las colinas de Loma Redonda.

---

<sup>327</sup> BENET, Fernando. **Guía General de Venezuela. Tomo I.** 1929. p 462.

<sup>328</sup> José Andrés Tovar en su testamento redactado el 20 May 1880 y conservado en libros del Registro Subalterno de Cabudare, menciona que posee cuatro vacas que están en la Posesión Terepaima del señor Rosario Colmenares.

**Imagen # 33**  
**SABANAS INTERSERRANAS DE LAS COJOBAS**



**FUENTE:** Fotografía tomada por el autor el 27 Dic 2006.

**Imagen # 34**  
**COLINAS DE LOMA REDONDA**



**FUENTE:** Fotografía tomada por el autor el 27 Dic 2006.

**Imagen # 35**  
**SERRANÍA DE TEREPAIMA**



**FUENTE:** Fotografía tomada por el autor el 27 Dic 2006.

Luego de avanzar por el camino, se llegaba a la zona correspondiente a la cuenca hidrográfica denominada Los Pilacones en la que se ubicaban en un primer término los fundos *Los Cristales* y *Cujicito* así como el sitio de *Las Aroitas*.

En las siguientes fotografías observamos como aun hoy en día la ganadería se mantiene desde tiempos de la colonia en las sabanas de Cujicito como en las suaves colinas de Las Aroitas.

**Imagen # 36**  
**SABANAS DE CUJICITO**



**FUENTE:** Fotografía tomada por el autor el 27 Dic 2006.

**Imagen # 37**  
**COLINAS DE LAS AROITAS**



**FUENTE:** Fotografía tomada por el autor el 27 Dic 2006.

Desde este punto de intersección de rutas, si se tomaba el camino tortuoso de Las Vueltas se encontraban las haciendas cafetaleras de *Las Parchas* y *El Oro* así como los potreros altos de *Cerro Azul* y *Villa Carmen*; pero, si se seguía el camino llano se entraba a la sabana que constituye la zona de transición entre las micro regiones hidrográficas de Los Pilacones y la Sabanas del Río Sarare donde se ubicaban las haciendas *Gamelotal*, *El Totumo*, *Corozal*, *El Aruco*, *Quebrada Honda*, *Purupural* y *El Altar*<sup>329</sup>; luego de estas y llegando al área de la Tronadora, aldeaña a Sarare, las haciendas *Tumanía*, *Bucarito* (Antiguamente llamada *Las Manzanitas*), *El Castillo* y *Pitiguao*, y justo al borde del poblado, *La Gudiñera*, todas de importancia ganadera tradicional.

En la zona que aborda este estudio, las Sabanas del Río Sarare, se han conformado varias unidades de producción que se han mantenido más o menos intactas en cuanto a superficie, orientación productiva y propietarios; ellas son:

#### 1. *Hato El Torrellero*

También denominada *La Cimarronera*<sup>330</sup>. Comprendía la *Posesión San Nicolás de Bari*, *Los Potreros de El Torrellero*, *El Coral*, *El Portachuelo* y los cerros *La Vieja*, *El Corozo*, *El Chivato*, *Moromoco* y *El Cacao*.

---

<sup>329</sup> Durante la colonia el añil era también un rubro de producción importante en El Altar, donde se ubicaba una factoría relacionada con la Compañía Guipuzcoana.

<sup>330</sup> El hecho de darle este nombre al hato hace pensar que sus dimensiones, que se calculan en más de 2500 hectáreas, eran tan grandes como para permitir el alzamiento de ganado.

Es un unidad de producción antigua y quizás la de mayor importancia en la zona debido a su extensión volúmenes de producción y al aporte histórico que ha provisto.

Para 1818, aparece en un mapa de la zona de Sarare localizado en el Archivo General de Indias, identificado como Venezuela N° 254 Legajo Cuba 899, en que se grafica el itinerario de viaje de la hacienda del Padre Torreyes hasta Barquisimeto.<sup>331</sup> Se trata del Cura y Teniente patriota Andrés Torrellas, héroe de la Independencia, a quien se le relaciona con la población de Sarare y de cuyo apellido puede derivar el nombre de la *Hacienda El Torrellero* de antigua tradición ganadera en la zona.

De hecho existen razones para pensar que ganados de la hacienda El Torrellero sirvieron de vitualla para las tropas involucradas en las batallas de Cerritos Blancos, Tierritas Blancas y Araure.

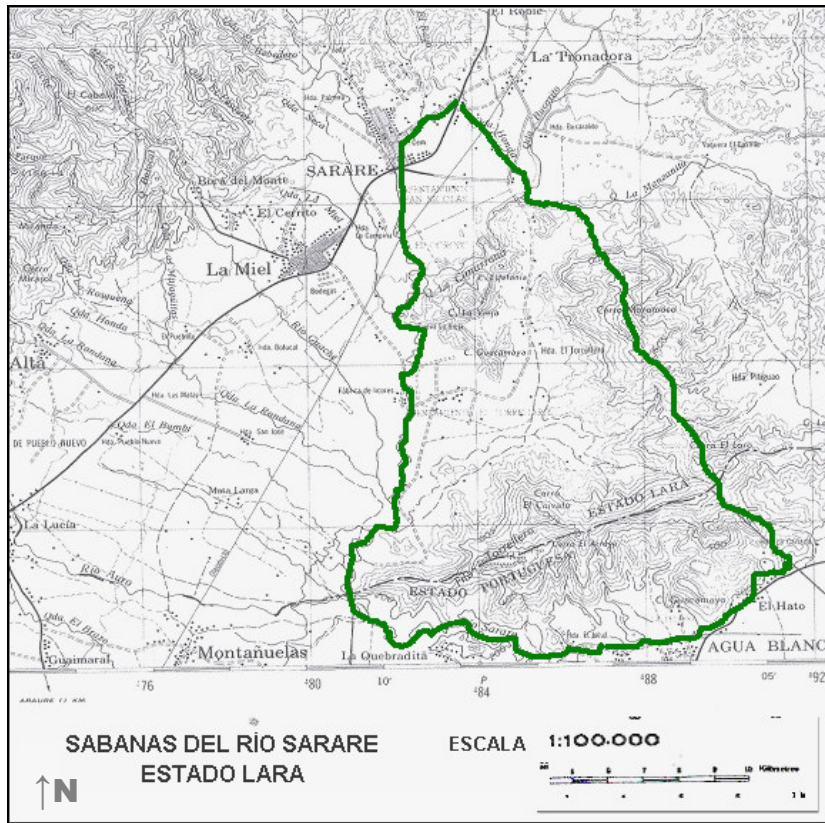
Todo el siglo XIX y parte del XX<sup>332</sup> se mantuvo con unos linderos sin definición exacta que la hacían simplemente delimitar con el pueblo de Agua Blanca, el pueblo de Sarare, las sabanas de Las Manzanitas y las cumbres de los cerros, suponemos refiriéndose a Moromoco y El Cacao, como se muestra en el siguiente mapa:

---

<sup>331</sup> SALAZAR QUIJADA, Adolfo. **La Toponimia Venezolana en las Fuentes Cartográficas del Archivo General de Indias**. Mapa # 68. 1983.

<sup>332</sup> Según la tradición documental de compra y venta depositada en el Registro Subalterno de Palavecino. Estado Lara.

**Cartograma # 3**  
**HATO EL TORRELLERO**  
**1815 - 1966**



Según las investigaciones genealógicas de Marco Gherzi Gil, la familia Torrellas puede tener tradición ancestral de presencia en la zona puesto que es posible que desciendan del encomendero Juan de Salas<sup>333</sup>; en este sentido indica Gherzi Gil

“Margarita Galeas se casó y veló [hacia 1690] con Juan Matías de Salas<sup>334</sup> (...) [la hija de ambos] Juana Jacoba casó en 1714 en la Nueva Segovia de Barquisimeto con Juan de Torrellas y Vega [en las segundas nupcias de este].”<sup>335</sup>

<sup>333</sup> Ver cita N° 246 y consideraciones subsiguientes en el texto.

<sup>334</sup> Posiblemente hijo del Capitán Juan de Salas y nieto de Baltasar Matías de Almao.

<sup>335</sup> Referencia documental que obtenemos del libro de Marco Gherzi Gil: **Familias Coloniales de la Nueva Segovia de Barquisimeto**, aún inédito.



## Agrega Gherzi

“... padres de Joseph Nicolás Torrellas quien se casó y veló en Santa Rosa del Cerrito con María Margarita Páez natural de Carora (...) [su hijo] Joseph Nicolás Torrellas bautizado en la Villa de Santa Rosa del Cerrito en 1762 casado y velado (...) en 1784 con Maria Rudecinda Nebrus (...) [padres a su vez de] Andrés Nicolás Torrellas, presbítero y licenciado y cura doctrinero (...) Coronel de los reales ejércitos desde 1813 y luego en 1821 pasa al bando republicano. Prócer de la Independencia, Gobernador de la Provincia de Coro, representante al Congreso de Valencia en 1830 y Senador de la Diputación Provincial de Barquisimeto en 1832.”<sup>336</sup>

R. D. Silva Uzcátegui sostiene que el padre Torrellas nació en Sarare y muere en 1864 en casa de su sobrino el Licenciado Andrés Alvizu, quien además lo hereda.<sup>337</sup> Andrés Alvizu además de propietario de El Torrellero, fue abogado, jurisconsulto, periodista, constituyente en 1830, asesor del congreso nacional en 1835, 1836 y 1847 y jefe del Cantón Barquisimeto en 1835 y 1847. Se considera que trajo la primera imprenta a Barquisimeto con la cual edito algunos periódicos. Muere en 1880.<sup>338</sup>

El hato El Torrellero en la segunda mitad del siglo XIX permanece como propiedad de los herederos de Alvizu y luego de algunos personajes destacados como comerciantes de ganado, tiempo en cual sigue siendo referencia tanto en la cría de ganado con el proceso de recepción, descanso y ceba de ganado traído desde los llanos.

---

<sup>336</sup> Referencia documental que obtenemos del libro de Marco Gherzi Gil: **Análisis de la Estructura Social en la Ciudad de El Tocuyo Colonial .Tomo III**, aún inédito.

<sup>337</sup> SILVA UZCATEGUI, R. D. **Enciclopedia Larense. Tomo I**. 1969. p 427.

<sup>338</sup> SILVA, Willinger. **Diccionario Biográfico del Estado Lara**. 1999. p 10.

A finales del siglo XIX es vendido a otros conocidos ganaderos larenses y luego a principios del siglo XX, el Presidente Juan Vicente Gómez lo adquiere en 1914, permitiendo un avance adicional de la cría en la zona de Sarare, la cual contó con el espaldarazo del Benemérito. La decisión de Gómez de adquirir El Torrellero seguía planes preconcebidos que lo llevaron eventualmente a monopolizar tierras y el negocio de compra-venta de ganado en las grandes ciudades, tal y como puede verse en una correspondencia enviada desde Guanare el 25 de marzo de 1915 a J. A. Baldó, Presidente del Estado Portuguesa, en donde Gómez plantea:

“Creo que sería buen negocio comprar unas 1000 o mas vacas y becerros en Apure, con los toros necesarios y traerlos a criarlos y trabajarlos aquí. Estas vacas se consiguen más o menos en 15 pesos en Apure con becerros alrededor de un año. En los tres años que he de permanecer aquí tendremos dos sacas de a 500 novillas y a los tres tendríamos las mil vacas con sus becerros y mil novillos de dos o tres años.”<sup>339</sup>

De hecho, ese fue justamente el negocio de Gómez en El Torrellero; compra de ganado llanero para su levante en una zona con condiciones climáticas y de pastos excelentes como las Sabanas de Sarare, donde la ganancia de peso era mayor, proporcionándole una mayor rentabilidad al ser enviados los animales a los mercados de Barquisimeto y el Estado Yaracuy.


La siguiente foto muestra una visita del Presidente Juan Vicente Gómez en 1909 a una de sus fincas ubicadas cerca de Maracay, una práctica que le era común; por esto, se puede pensar que en algún momento de los diez años que Gómez fue

---

<sup>339</sup> BRICEÑO, Tarcila. **La Ganadería en los Llanos Centro Occidentales Venezolanos**. 1985. p 229.

propietario de El Torrellero pudo haberla visitado aunque no se hayan encontrado registros que lo confirmen.

**Imagen # 38**  
**VISITA DEL GENERAL JUAN VICENTE GÓMEZ**  
**A UNA DE SUS FINCAS GANADERAS**



**FUENTE:** Fotografía tomada de la obra de Edgar Abreu y Col. **Entre Campos y Puertos**. 2001. p 389.

Nótese en la foto las características fenotípicas propias del ganado criollo y el deplorable estado de carnes con que llegaban los animales llaneros a los centros de ceba cercanos a los mercados, como las Sabanas del Río Sarare.

En el primer tercio del siglo XX, el hato El Torrellero pasó a propiedad de ganaderos emparentados con familias caroreñas y tocuyanas y en 1966 fue adquirido por el ahora extinto I.A.N. para aplicar la Reforma Agraria, parcelando y repartiendo todos sus terrenos.

El siguiente cuadro relaciona los propietarios de El Torrellero

**Cuadro 16**  
**Relación de Propietarios de la Hacienda El Torrellero**  
**1560-1986**  
**Sarare – Estado Lara**

<b>AÑO</b>	<b>COMPRADOR</b>	<b>PROCEDENCIA</b>	<b>PRECIO Bs.</b>
1986	UCLA-DCV	BARQUISIMETO	Comodato
1966	IAN	CARACAS	3.537.400,00
1953	Ignacio Anzola	BARQUISIMETO	500.000,00
1937	Maria Teresa Viacaba de Bravo Riera	SARARE	50.000,00
1936	Fabián Bravo Riera	CARORA	50.000,00
1934	Miguel Bravo Riera		36.000,00
1924	Gral. Argenis Asuaje	BARQUISIMETO	12.000,00
1914	Gral. Juan Vicente Gómez (Presidente de Venezuela)	MARACAY	12.000,00
1907	Gral. Emilio Rivas (Presidente en diferentes ocasiones de los Estados Portuguesa y Trujillo)	CARACAS	16.000,00
1901	Malaquíás Vásquez	CABUDARE	3.200,00
1887	Leonidas Vásquez		2.400,00
1880	Carlos, Andrés Emilio y Teresa Alvizu Guevara		Herencia
1864	Lic. Andrés Guillermo Alvizu Torrellas		Herencia
1815	Pbro. y Tte. Andrés Nicolás Torrellas	SARARE	s/d
1560's a 1815	Encomenderos ¿?	ESPAÑA ¿?	Encomienda o Composición de Tierras

**FUENTE:** Documentos de los Protocolos del Registro Subalterno Municipio Palavecino, Estado Lara.

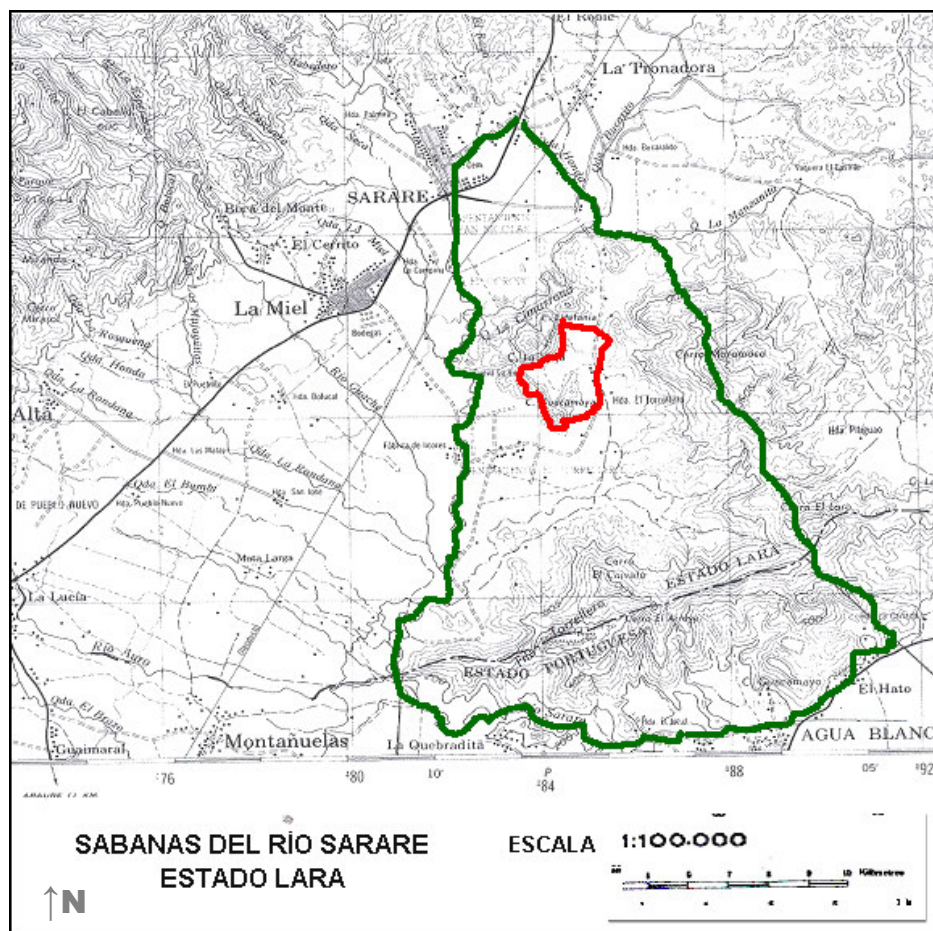
**s/d:** Sin datos.

**Cuadro Elaborado Por:** Naudy Trujillo Mascia

Actualmente, solo una porción de 96 hectáreas adjudicada al Decanato de Ciencias Veterinarias de la Universidad Centroccidental “Lisandro Alvarado”, y donde se ubica la casa ancestral, conserva el nombre de *Hacienda El Torrellero*.

En el mapa que se presenta a continuación se observa la relación entre la superficie original del *Hato El Torrellero* y la de la actual *Hacienda el Torrellero*.


**Cartograma # 4**  
**HATO EL TORRELLERO (1815 – 1966)**  
**Vs.**  
**HACIENDA EL TORRELLERO (1966-Actualidad)**



La foto que se presenta a continuación muestra los potreros de El Torrellero, particularmente los conocidos como San Nicolás que se ubican en la porción norte del

antiguo hato comenzando en el borde de la población de Sarare<sup>340</sup> hasta finalizar al pie del Cerro de La Vieja que se ven al fondo en la fotografía

**Imagen # 39**  
**POTREROS DEL ANTIGUO HATO EL TORRELLERO**



**FUENTE:** Fotografía tomada por el autor el 13 Jul 2003.

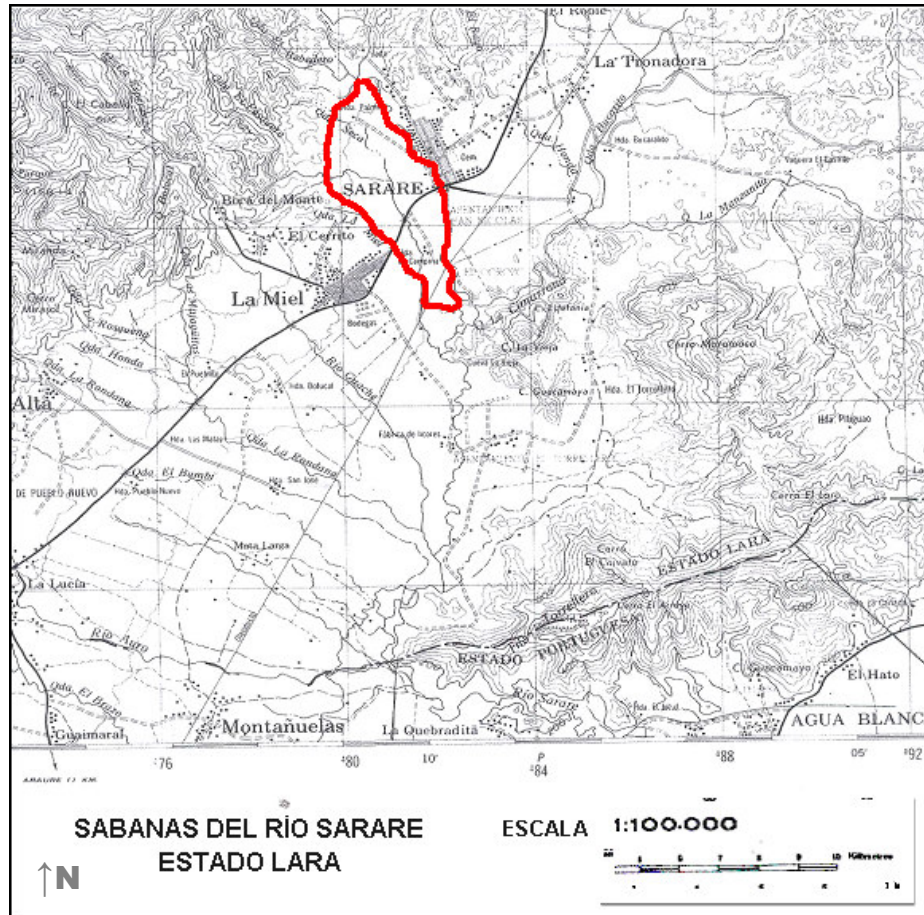
## 2. *Hacienda Palmira*

También conocida como *Fundo La Trinidad* o *Estancia La Coromoto* es una finca tradicional en Sarare, ubicada justo al lado del poblado y separadas solo por el río. Su vocación ancestral es la caña de azúcar, estando presente también, en varias épocas, la ganadería.

---

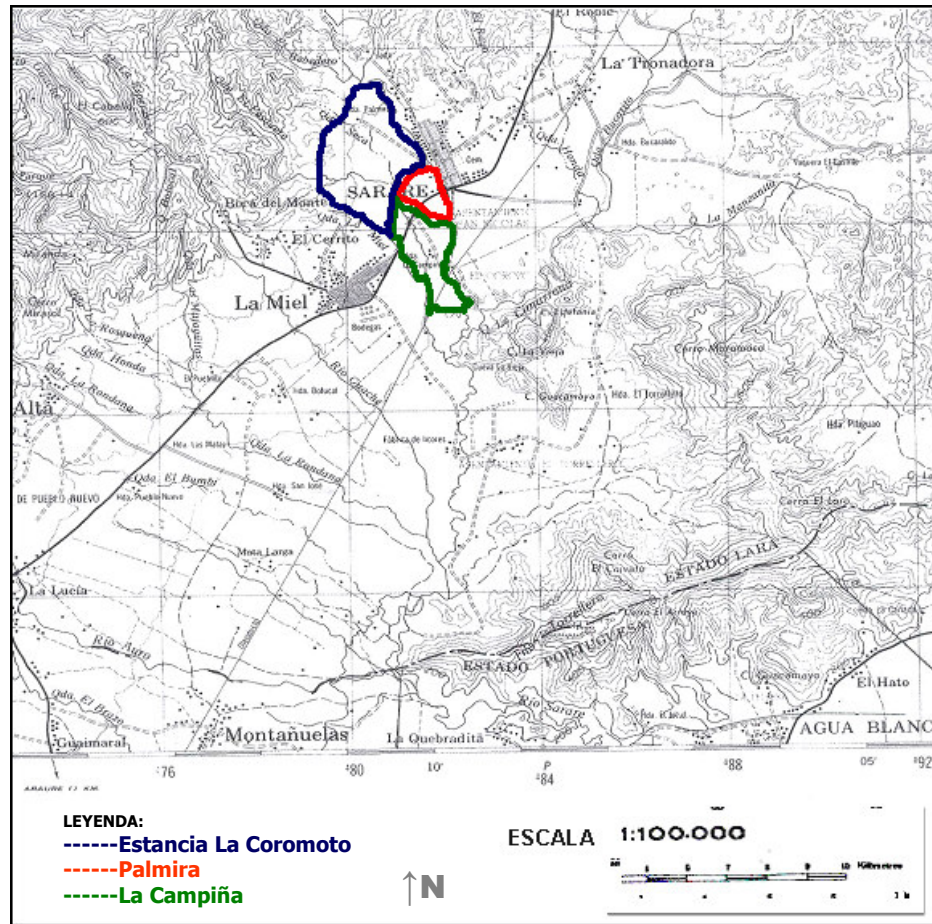
<sup>340</sup> También conocidos como terrenos o potreros de San Nicolás.

**Cartograma # 5**  
**HACIENDA PALMIRA**  
**Siglo XIX - 1905**



Esta hacienda fue dividida inicialmente en dos porciones: la *Estancia la Coromoto y Palmira*; de esta ultima, posteriormente, surgió *La Campiña*, como puede verse en el siguiente mapa

**Cartograma # 6**  
**HACIENDA PALMIRA**  
**DIVISIÓN SUFRIDA DURANTE EL SIGLO XX**



a) La porción mas al norte llamada *La Trinidad*, *Palmira Vieja* o *Estancia La Coromoto* ubicada entre el río Sarare y la quebrada de La Miel y entre el antiguo camino del llano que pasaba por Las Vueltas bordeando el pie del Cerro Azul hasta el nuevo camino del Llano desaparecido en la década de los 1950's por la construcción de la carretera nacional.



Posee tradición de cultivo y explotación de caña de azúcar que era procesado a papelón en el trapiche que allí existía. Aunque no están disponibles, al igual que en otras explotaciones de la zona, los registros de producción en este rubro, se puede inferir que eran altos ya que en los documentos de venta hacia la década de 1920's relacionan la presencia de una gran cantidad de bueyes que se utilizaban para el transporte en carretas de la caña desde el corte al trapiche.

Era la primera finca de las Sabanas del Río Sarare que se encontraba al llegar por el camino de Las Vueltas, lo que le proporcionaba una ubicación estratégica para la comercialización de sus productos.

La siguiente fotografía corresponde a una pintura hecha de la casa de adobe y tejas que existía en esta estancia hacia principios del siglo XX.

**Imagen # 40**  
**CASA DE LA ESTANCIA LA COROMOTO**



**FUENTE:** Fotografía tomada por el autor el 22 Dic 2006 de la pintura original realizada por JOTA (Josefina Viacaba) en 1980 y conservada en la casa de la familia Mascia en Sarare.

La residencia de dueños de finca en las unidades de producción en el periodo de estudio era rara. La mayoría de ellos habitaban casas en las poblaciones de Sarare, La Miel, Cabudare, Acarigua y hasta Barquisimeto. El hecho de la existencia de una casa con tales características de construcción, afianza la idea que la hacienda era una estancia, ya que permitía el alojamiento cómodo de sus propietarios, cuando así lo requirieran.

El siguiente cuadro relaciona los propietarios de esta estancia.

**Cuadro 17**  
**Relación de Propietarios de la**  
**Hacienda Palmira, La Trinidad o Estancia la Coromoto**  
**Sarare – Estado Lara**  
**1900-1950**

MES/AÑO	PROPIETARIO	PRECIO DE COMPRA
<b>Ago/1950</b>	Francisco y José Álvarez Oropeza	<b>Bs.</b> 300.000,00
<b>Sep/1947</b>	Manuel Salvador Izarra	250.000,00
<b>Sep/1942</b>	José Manuel Tamayo	67.000,00
<b>May/1932</b>	Gerardo Piñero Giménez	160.000,00
<b>Jul/1931</b>	Benjamín Pérez Pérez	35.000,00
<b>Nov/1930</b>	Benjamín Pérez Pérez Carlos José Parra	200.000,00
<b>Nov/ 1926</b>	Fortunato Corvaia	108.000,00
<b>Nov/1928</b>	Francisco de Paula Andrade Rivero	40.000,00
<b>Nov/1924</b>	Juan Bautista Barrios Yépez	40.000,00
<b>Abr/1923</b>	Francisco de Paula Andrade Rivero	s/d
<b>Sep/1921</b>	Luis Polanco	s/d
<b>Jul/1918</b>	Pedro y Jorge Handule	60.000,00
<b>Abr/1917</b>	Domingo Antonio Yépez Gil	40.000,00
<b>May/1905</b>	Gerónimo Viacaba Salazar	3.000,00
<b>May/1905</b>	Francisco Seijas	6.000,00
<b>s/d</b>	Cecilio Carrera y sus hijos Gregorio, Eladio y Ambrocía Carrera	s/d
<b>s/d</b>	Gral. Eloy Polanco	s/d

**FUENTE:** Documentos de los Protocolos del Registro Subalterno Municipio Palavecino, Estado Lara.

**s/d:** Sin Datos

**Cuadro Elaborado Por:** Naudy Trujillo Mascia

b) La porción central de la hacienda conservó el nombre original *Palmira*.

Su dedicación productiva fue mixta ya que servía de potreros de pastoreo de ganado y de siembra de frutas y hortalizas.

Esta fotografía muestra una pintura de la casa de la Hacienda Palmira que estaba construida de paredes de adobe y originalmente con techo de palma que luego fue sustituido por cinc.

**Imagen # 41**  
**CASA DE LA HACIENDA PALMIRA**



**FUENTE:** Fotografía tomada por el autor el 22 Dic 2006 de la pintura original realizada por ESPINOZA (Edgar Espinoza) en 1975 y conservada en la casa de la familia Mascia en Sarare.

El cuadro siguiente nos muestra los propietarios que ha tenido la finca.

**Cuadro 18**  
**Relación de Propietarios de la Hacienda Palmira**  
**Sarare – Estado Lara**

MES/AÑO	COMPRADOR	PRECIO Bs.
1973	Francisco Álvarez Oropeza	100.000,00
Jun/1941	Genoveva Viacaba de Mascia	5.000,00
Feb/1934	Genoveva Insausti de Viacaba Genoveva y Josefina Viacaba Insausti	4.000,00
1928	Genoveva Insausti de Viacaba y María Teresa, Genoveva y Josefina Viacaba Insausti	Herencia
1905	Gerónimo Viacaba Salazar	3.000,00
1905	Francisco Seijas	6.000,00
s/d	Cecilio Carrera y sus hijos Gregorio, Eladio y Ambrocía Carrera	s/d
s/d	Gral. Eloy Polanco	s/d

**FUENTE:** Documentos de los Protocolos del Registro Subalterno Municipio Palavecino, Estado Lara.

**s/d:** Sin Datos

**Cuadro Elaborado Por:** Naudy Trujillo Mascia

c) La parte sur de Palmira correspondiente a lo conocido como *El Tenerife*, de producción mixta de ganado y caña para papelón, y *La Vega*, un conuco de autoconsumo familiar. Toda esta porción se conformó, en 1942, en *La Campiña* que desde entonces continuó sus actividades como fundo ganadero de leche.

La siguiente foto de mediados de los años 1920's muestra a Pompeyo Gudiño (Padre), hijo del propietario de la finca Gerónimo Viacaba, al lado del motor del trapiche de *El Tenerife*.

**Imagen # 42**  
**POMPEYO GUDIÑO (PADRE) EN EL**  
**TRAPICHE DE EL TENERIFE O HACIENDA LA CAMPIÑA**  
**Años 1920's**



**FUENTE:** Reproducción electrónica del original perteneciente a la colección de la Familia Mascia

*3. Potreros Comunes de La Miel*

Terrenos ubicados alrededor del poblado del mismo nombre; aunque constituyeron tradicionalmente una Posesión Comunera de Labor, a finales el siglo XIX y principios del XX están asociados a estas tierras nombres de grandes

propietarios como Jesús María Prado, Jesús Romero Prado, Ángela Romero Prado de Bello, Eugenio Romero, Benito y Juan Sánchez, Juan y Eustaquio Carmona y Luís Silva.

#### 4. *Haciendas Saruro y Malagana*

Corresponden a un grupo complejo de posesiones de terreno ubicadas al sur de la población de La Miel, que se conocen genéricamente con cualquiera de estos dos nombres.

A finales del siglo XIX y principios del XX, estaban fundamentalmente orientadas hacia el cultivo de caña de azúcar; sin embargo también existía algo de terrenos de cría y a la porción denominada *Malagana* se le refiere en varios documentos de la época como un terreno de tempero<sup>341</sup> y labor, por lo que debe clasificarse como una estancia.

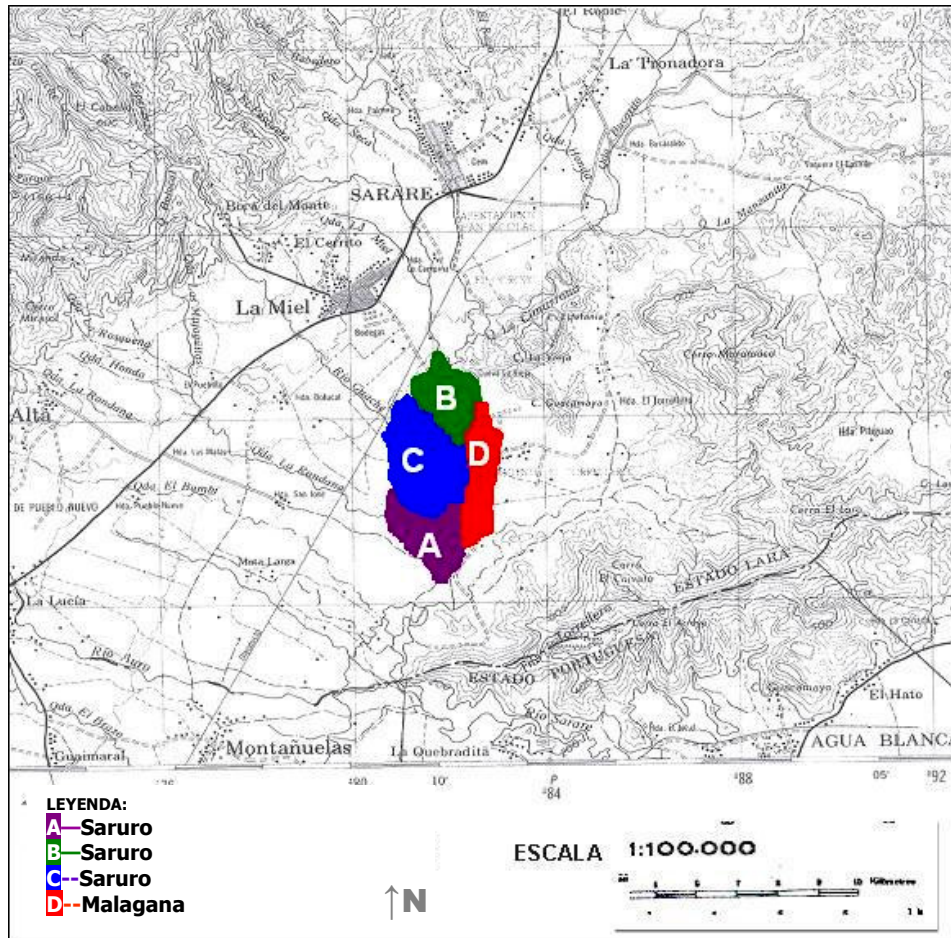
Con la información documental de linderos puede aproximarse a la ubicación de las por lo menos cuatro porciones que constituían el grupo de posesiones. Identificándolas con letras de la A a la D, las tres primeras se les conocían como *Saruro* y se distinguían con el nombre del propietario y a la porción D se le conocía como *Malagana*.

Observémoslo en el siguiente mapa

---

<sup>341</sup> Léase descanso, solaz. El término puede provenir de *temperar*, que coloquialmente es "pasar algún tiempo".

**Cartograma # 7**  
**PORCIONES DE LAS HACIENDAS DENOMINADAS**  
**SARURO Y MALAGANA**  
**1879-1931**



Las complicadas operaciones de compra venta de terrenos en estas explotaciones podemos verificarlas en el siguiente cuadro

**Cuadro 19**  
**Relación de Propietarios de la Hacienda Saruro**  
**Sarare – Estado Lara**

MES/AÑO	COMPRADOR	PORCIÓN	PRECIO Bs.
May/1932	Juan Penzini Hernández	A, B, C	64.000,00
Dic/1931	Gral. Emilio Rivas	A, B, C	64.000,00
Oct/1931	Juan Penzini Hernández	A, B, C	60.000,00
Sep/1931	Alfredo Izaguirre y Armando Martínez	D	50.000,00
Sep/1931	Gral. Emilio Rivas	A, B, C	120.000,00
Jun/1928	Miguel Bravo Riera	C	2000,00
Ene/1928	Ángela Romero Prado de Bello	C	Herencia
Nov/1926	Miguel Bravo Riera	A, B	120.000,00
Oct/1926	Marcial Garmendia	D	50.000,00
Feb/1925	Miguel Bravo Riera	D	s/d
Feb/1925	Marcial Garmendia	A, B	s/d
s/d	Rafael Suárez García	A, B, D	s/d
Dic/1913	Eugenio Romero	C	s/d
s/d	Dolores, Juan, Julia y Basilia Gordillo	C	Herencia
1910	Amabilis Solaigue	C, D	s/d
s/d	Henrique Orozco	C	s/d
1879	Engracia Mujica de Tovar y Francisco Antonio, Andrés, Gertrudis, Eloisa, Bernardo y Engracia Tovar Mujica	D	Donación <sup>342</sup>
s/d	Andrés Tovar	D	Encargado
s/d	José Andrés Tovar Roas <sup>343</sup>	A/B/C/D	s/d

**FUENTE:** Documentos de los Protocolos del Registro Subalterno Municipio Palavecino, Estado Lara.

**s/d:** Sin Datos

**Cuadro Elaborado Por:** Naudy Trujillo Mascia

<sup>342</sup> Registro Subalterno de Palavecino Protocolo Primero 1879; Documento de fecha 03 Sep 1879. José Andrés Tovar dona bienes a los herederos de su fallecido hijo Andrés Tovar. Los herederos, representados en el acto por sus hermano y tío respectivamente, eran Engracia Mujica de Tovar y sus hijos menores Francisco Antonio, Andrés, Gertrudis, Eloisa, Bernardo y Engracia Tovar Mujica.

<sup>343</sup> José Andrés Tovar (el mismo de la cita anterior), hijo de Francisco Antonio Tovar y Francisca Roas, fue un latifundista y ganadero de renombre en la zona de Sarare, Araure, Acarigua y Agua Blanca. Poseía las tierras que van desde el Río Sarare hasta la Quebrada de Armo en Acarigua y desde las montañas que separan a Barquisimeto de Acarigua hasta las San Rafael de Onoto, las cuales integraban los fundos Saruro, Botucal, Pueblo Nuevo, Los Libres Montañuela, Guaimaral y Limoncitos así como el hato Las Majaguas; que hoy corresponden a varias haciendas y poblaciones de los estados Lara y Portuguesa. **Cfa:** Testamento de José Andrés Tovar redactado el 20 May 1880 y conservado en libros del Registro Subalterno de Cabudare.



A continuación se presenta una fotografía que muestra una siembra de caña de azúcar ubicada en los terrenos al sur oeste del Cerro de la Vieja en el área de convergencia limítrofe de las antiguas propiedades El Torrellero, Malagana y Saruro.

**Imagen # 43**  
**CERRO LA VIEJA VISTO DESDE LOS CAÑAVERALES DE LA ZONA DE CONVERGENCIA DE EL TORRELLERO, SARURO Y MALAGANA**



**FUENTE:** Fotografía tomada por el autor el 13 Jul 2003.

*5. Hacienda Botucal*

Es una unidad de explotación de orientación ganadera reconocida durante todo el siglo XX. Ha sido difícil encontrar la tradición de propiedad ancestral de esta finca. Se sabe que durante la segunda mitad del siglo XX perteneció a la familia Campins de origen acarigüeño y que antes había pertenecido a la familia Carrizales.

Esta referencia, su ubicación espacial y la suma de algunas referencias documentales sobre límites de explotaciones del área, sugiere que *Botucal* podría haber estado, en tiempos pasados, integrado a los fundos *Cerro Gordo*, *Los Libres* o posiblemente hasta a *Pueblo Nuevo o San José*.

La fotografía a continuación muestra uno de los potreros de Botucal vecinos a la carretera nacional de los llanos.

**Imagen # 44**  
**POTREROS DE LA HACIENDA BOTUCAL**



**FUENTE:** Fotografía tomada por el autor el 12 Dic 2006.

Nótese las sabanas del tipo arboladas ideales para la ganadería por poseer abundante frescor ambiental y sombra para la rumia de los animales. Al fondo se observa la *Serranía de El Chivato* que es la división natural entre las Sabanas del Río

Sarare ubicadas en el Sarare del Estado Lara y las Sabanas del Río Sarare ubicadas en Agua Blanca en el Estado Portuguesa.

#### 6. *Hacienda Pueblo Nuevo*

Esta finca y El Torrellero son las más grandes de la zona de las Sabanas del Río Sarare durante el siglo XIX.

Además de la producción de ganado, en Pueblo Nuevo se cultivaba caña, maíz y otros vegetales y se explotaban los ricos bosques que poseía para extraer madera destinada a la construcción en los pueblos aledaños.

En 1829, por documento registrado<sup>344</sup>, Francisco Antonio Tovar compra al Capitán José Nicolás Torrellas<sup>345</sup> por 900 pesos las tierras de cría y labor denominadas *Pueblo Nuevo*, *Roldana* y *Bacalas*<sup>346</sup>. Estos terrenos se ubicaban dentro de un polígono delimitado por la Quebrada la Roldana hasta desembocar en el Río Sarare y por el Río Auro a las serranías corrientes abajo hasta el Río Sarare, conteniendo dentro de sí los potreros y fundos Sabana Alta y Mata Larga así como la hacienda de caña San José, como vemos en el siguiente mapa:

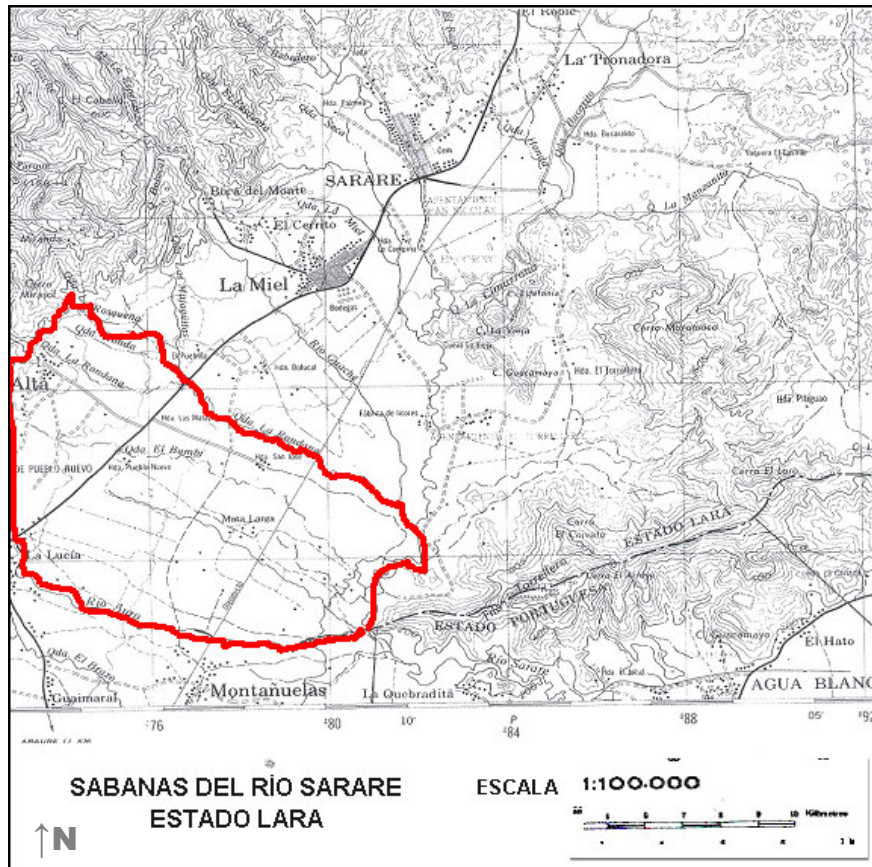
---

<sup>344</sup> Registro Principal de Barquisimeto. Sección Escribanías 1829. Folio 19. 20 Feb 1829.

<sup>345</sup> José Nicolás Torrellas, presumiblemente el padre o el hermano del Pbro. y Capitán Andrés Torrellas, actuaba en este acto como apoderado de los hermanos Laurencio, Pedro, Pablo, Atanasio y Juana González Hernández (Herederos de Antonio González y Josefa Hernández), José Zabián Petit (Viudo de Felipa González Hernández) y José Eugenio Petit (Esposo de Isabel González).

<sup>346</sup> Aparece Bacalas en la transcripción del documento original, al cual no se tiene acceso en el Registro Principal por su antigüedad. Es muy probable que la grafía correcta en el original sea Botucal; puede presumirse tal cosa, debido a que las actuales fincas San José (antes Pueblo Nuevo) y Botucal están separadas por la Quebrada La Roldana.

**Cartograma # 8**  
**HACIENDA PUEBLO NUEVO**  
**1829**



A Francisco Antonio Tovar, quien poseía además las haciendas Bureche y Papelón en el Valle del Río Turbio, lo heredan sus hijos José Andrés Tovar y José Francisco Tovar quienes hacen la partición de derechos en 1851.

La siguiente fotocomposición muestra los llanos de Acarigua abriéndose desde las Sabanas del Río Sarare como continuación de las tierras de *Pueblo Nuevo*.

**Imagen # 45**  
**HACIENDA PUEBLO NUEVO**

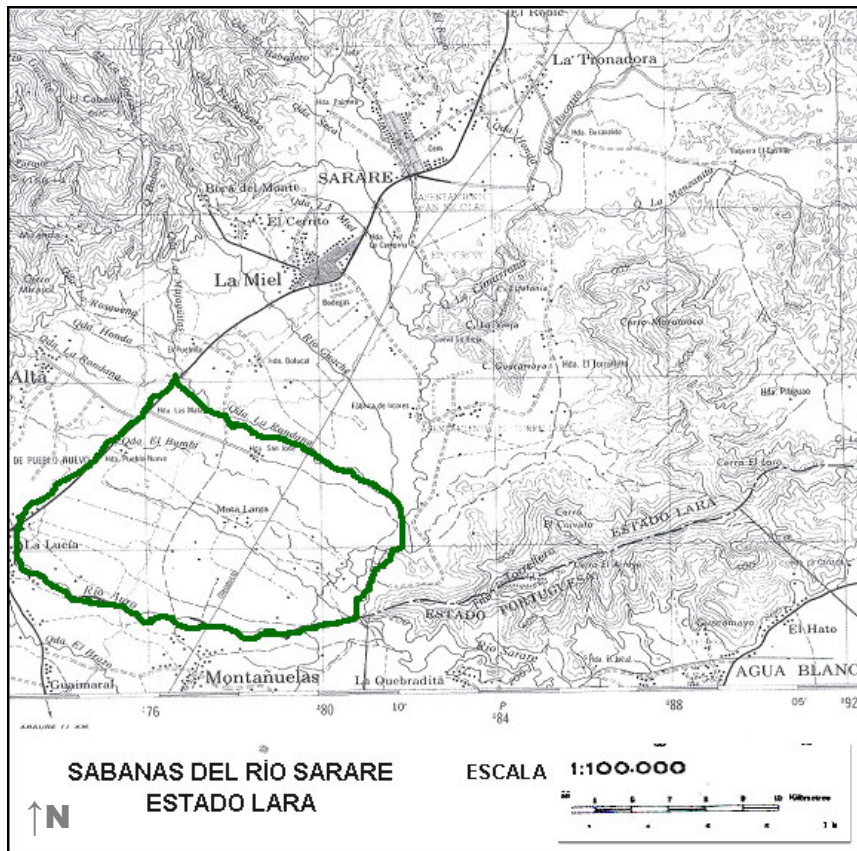


**FUENTE:** Fotografía tomada por el autor el 27 Dic 2006.

Posteriormente la Hacienda Pueblo Nuevo fue dividida en dos porciones tomando como referencia el Camino de los Llanos:

a) La porción denominada *San José* delimitada por el río Sarare, el camino de los llanos, la quebrada La Roldana y el río Auro, fue donada<sup>347</sup>, junto con otros bienes, por José Andrés Tovar en 1879 a los herederos de su fallecido hijo Andrés Tovar.<sup>348</sup>

**Cartograma # 9  
HACIENDA SAN JOSÉ  
1879**



<sup>347</sup> Registro Subalterno de Palavecino. Protocolo Primero 1879; Documento de fecha 03 Sep 1879.

<sup>348</sup> Los herederos, representados en el acto por sus hermano y tío respectivamente, eran Engracia Mujica de Tovar sus hijos menores Francisco Antonio, Andrés, Gertrudis, Eloisa, Bernardo y Engracia Tovar Mujica.

Los terrenos de esta hacienda están relacionados con la llamada *Mochila* de José Francisco Tovar, la hacienda *Cerro Gordo* y el *Fundo Los Libres* de los Hermanos Carrizales.

La tradición de propietarios de esta finca podemos observarla en el siguiente cuadro:

**Cuadro 20**  
**Relación de Propietarios de la Hacienda San José**  
**en la Posesión Pueblo Nuevo**  
**Sarare – Estado Lara**

<b>AÑOS</b>	<b>PROPIETARIOS</b>	<b>PROCEDENCIA</b>
<b>1950's</b>	Elías Saap	Líbano
<b>s/d</b>	Adelis, Roque, Lola y María Pastora Carrizalez Tovar	Sarare
<b>s/d</b>	Alejandro Carrizales y Engracia Tovar Mujica de Carrizales	Sarare
<b>¿1905?</b>	Víctor Nazario Sosa	Acarigua
<b>1879 -1887</b>	Engracia Mujica de Tovar y Francisco Antonio, Andrés, Gertrudis, Eloisa, Bernardo y Engracia Tovar Mujica	Sarare
<b>¿1870's?</b>	Andrés Tovar Posadas (Administrador)	Sarare
<b>¿1840's?</b>	José Andrés Tovar Roas	Sarare
<b>1829</b>	Francisco Antonio Tovar	Sarare
<b>¿1820's?</b>	Laurencio, Pedro, Pablo, Atanasio, Juana, Felipa e Isabel González Hernández	Acarigua
<b>s/d</b>	Antonio González y Josefa Hernández	s/d
<b>¿1560's – 1800?</b>	¿Encomenderos?	¿España?

**FUENTE:** Documentos de los Protocolos del Registro Subalterno Municipio Palavecino, Estado Lara

**s/d:** Sin Datos

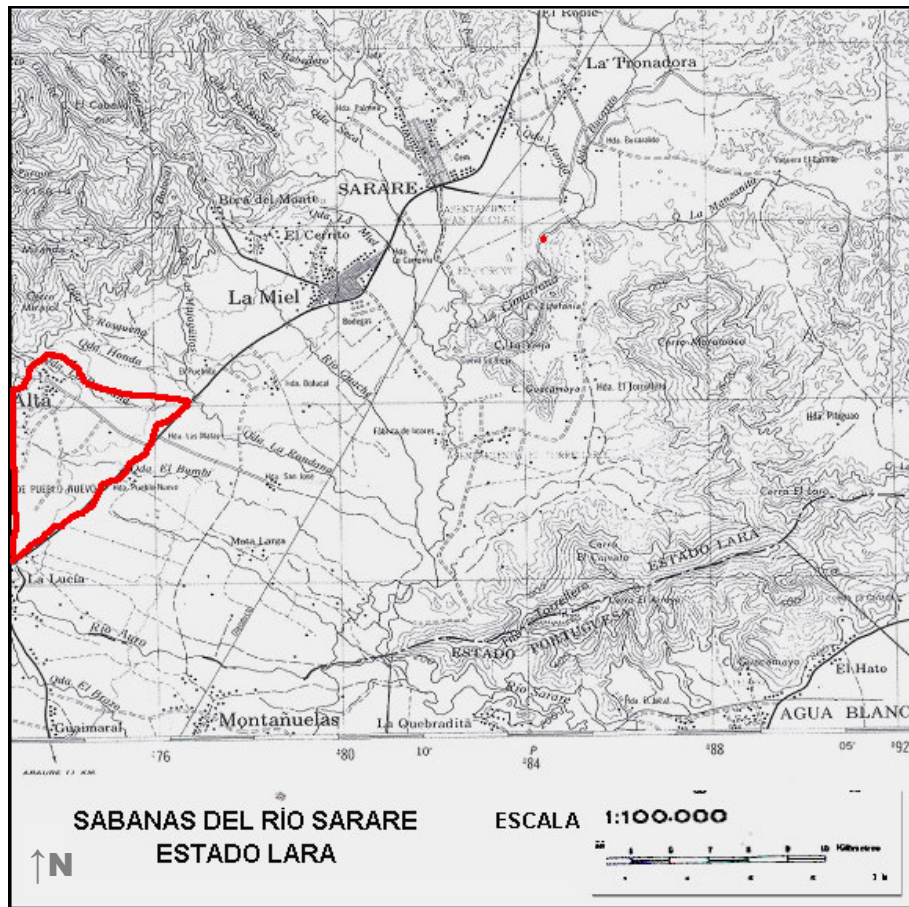
**Cuadro Elaborado Por:** Naudy Trujillo Mascia

b) La porción que conservó el nombre *Sabanas de Pueblo Nuevo* o *Sabana Alta* delimitada por el camino de los llanos, el río Auro, la quebrada La Roldana y la

serranía conocida como de Las Guacas o Cerro Azul, fue vendida en 1880 a Nicolás Mujica por 2600 bolívars o 500 venezolanos, quien luego de un año la vendió por 3600 bolívars a Víctor Sosa.<sup>349</sup>

Sin conocer los propietarios en el interin, en 1927 estas tierras aparecen como herencia de Eugenio Romero a su Esposa, Isabel Prado de Romero y sus hijos Jesús e Ángela Romero Prado. Todavía en 1942 eran de la propiedad de Isabel de Romero.

**Cartograma # 10  
HACIENDA PUEBLO NUEVO  
1881**



<sup>349</sup> Registro Subalterno de Palavecino Protocolo Primero 1879; Documentos de fecha 11 Abr 1880 y 08 Mar 1881.



La siguiente fotografía tomada desde los potreros norte de *Botucal* muestra al fondo la serranía de La Guacas y a su pie Sabana Alta.

**Imagen # 46**  
**SERRANÍA DE LAS GUACAS Y PARTE DE CERRO AZUL**  
**VISTOS DESDE LOS POTREROS NORTES DE LA HACIENDA BOTUCAL**



**FUENTE:** Fotografía tomada por el autor el 27 Dic 2006.

Como hemos observado, la propiedad de la tierra en las Sabanas del Río Sarare estaba limitada a poquísimas familias; no obstante, en una recopilación de información preparada por el Cronista del Municipio Palavecino del Estado Lara, el Prof. Taylor Rodríguez, se mencionan los propietarios de animales en Sarare a finales del siglo XIX que no aparecen como dueños de tierras; veamos

**Cuadro 21**  
**Propietarios Pecuarios de Sarare a finales siglo XIX**

PROPIETARIO	VACAS	CABRAS	OVEJAS	CABALLOS	BURROS
Víctor Salguero	20	0	0	3	6
Leonidas Vásquez	100	0	0	4	8
Federico Flies	140	0	0	2	4
Isidoro Artilles	30	0	0	50	3
Ma. de los Santos Colmenares	30	0	0	0	0
Zoila de Gómez	55	0	0	0	0
H. H. León	12	0	6	6	6
Rafael Rodríguez	10	0	0	5	4
Antonio Caro	10	0	0	2	3
Andrés González	60	10	4	5	2
Juan Carmona	12	0	0	5	5
Juan Carrera	20	0	0	5	0
José María Insausti	44	8	0	3	24
Hermógenes Serrano	30	0	0	4	28
Gualberto Colmenarez	30	4	3	5	0
Juan J. Colmenarez	50	0	0	3	0

**FUENTE:** RODRIGUEZ, Taylor. **Propietarios Pecuarios de Sarare en el siglo XIX.**  
**Cuadro Elaborado Por:** Naudy Trujillo Mascia

Esto se debe a la práctica común de la explotación de algunas porciones de estas grandes haciendas, ya sea por alquiler o por negocio de aparcería, por parte de pequeños productores que no poseían terrenos propios.

Por otro lado, la gran heterogenicidad encontrada en la tenencia y propiedad de las tierras de las Sabanas del Río Sarare en el período de estudio (Posesiones, parcelas comuneras, particiones, ect.), tema que escapa al objetivo de este trabajo, promueve la apertura en el futuro de una investigación particular al respecto.

## 4.2 Comercio Ganadero y Circulación Económica

La Región Barquisimeto ya existía como zona de asentamiento, producción e intercambios de pobladores indígenas antes de la llegada de los españoles. Sin embargo, “la efectividad mercantil de Barquisimeto se hizo patente en el siglo XVII en el sentido de favorecer que surgieran diversas localidades en la depresión Turbio Yaracuy que jaloneaban el camino de Barquisimeto a la mar. De Barquisimeto partía la vía a los llanos, lo cual la hacía de paso obligado para las relaciones comerciales (...) entre Coro y los llanos, cuyos antecedentes (...) son indígenas y con base en el comercio de sal (...) En el siglo XVIII toman forma al contacto de la vía de los llanos las localidades de Sarare y Agua Blanca”<sup>350</sup>

La importante actividad comercial de la zona de Sarare, la cual fue inclusive reseñada con asombro por viajeros extranjeros, determinó el decreto de creación por parte de la Diputación Provincial de Barquisimeto de la Aduana de Gamelotal en 1834 cobrándose medio real por cada bestia de arreo y un cuartillo por cabeza de cerdo.<sup>351</sup>

Las Sabanas del Río Sarare luego de la Guerra de Independencia desarrollaron el negocio pecuario que abastecía su mercado local y el de Barquisimeto con los animales criados en la zona. Esta condición, además de su privilegiada y estratégica

---

<sup>350</sup> VILA, Marco Aurelio: **Antecedentes Coloniales de Centros Poblados de Venezuela**.1978. p 34.

<sup>351</sup> RODRÍGUEZ, Taylor. **Actividades Productivas en Sarare del siglo XVIII**. Entrevistas 2004.

ubicación como cruce de caminos entre Lara, Portuguesa y Cojedes, determinó su elección como zona de operaciones militares durante la Guerra Federal.

Zamora, ya en sus preparativos en Curazao para la invasión de Venezuela, pensó avanzar hacia Barquisimeto y de allí a los llanos de Cojedes, Portuguesa y Barinas por tener estas regiones

“... abundantes entonces de ganados y caballos, por tener excelentes territorios para la guerra, y centros poderosos de opinión armada a favor de la causa federal.”<sup>352</sup>

Se ha referido la presencia, campamentos o paso de tropas al mando de Zamora y Falcón en Sarare en marzo y abril, así como en septiembre y octubre de 1859.<sup>353</sup>

De hecho, el rebaño sarareño sucumbió por los efectos de la Guerra Federal debido a que sus animales fueron tomados dramáticamente como fuente de suministros para las tropas. Como lo explica muy bien Villanueva, en su biografía de Zamora:

“...se recogían ganados y caballos por las sabanas vecinas: pues era costumbre de carácter natural, que las tropas de unos y otros se alimentaran con los ganados de los particulares y usaran sus bestias, sin que se pensara en pagarlos; de lo que se originó al fin de la guerra, la ruina de las familias, de la industria pecuaria y la desolación de caseríos y las ciudades...”<sup>354</sup>

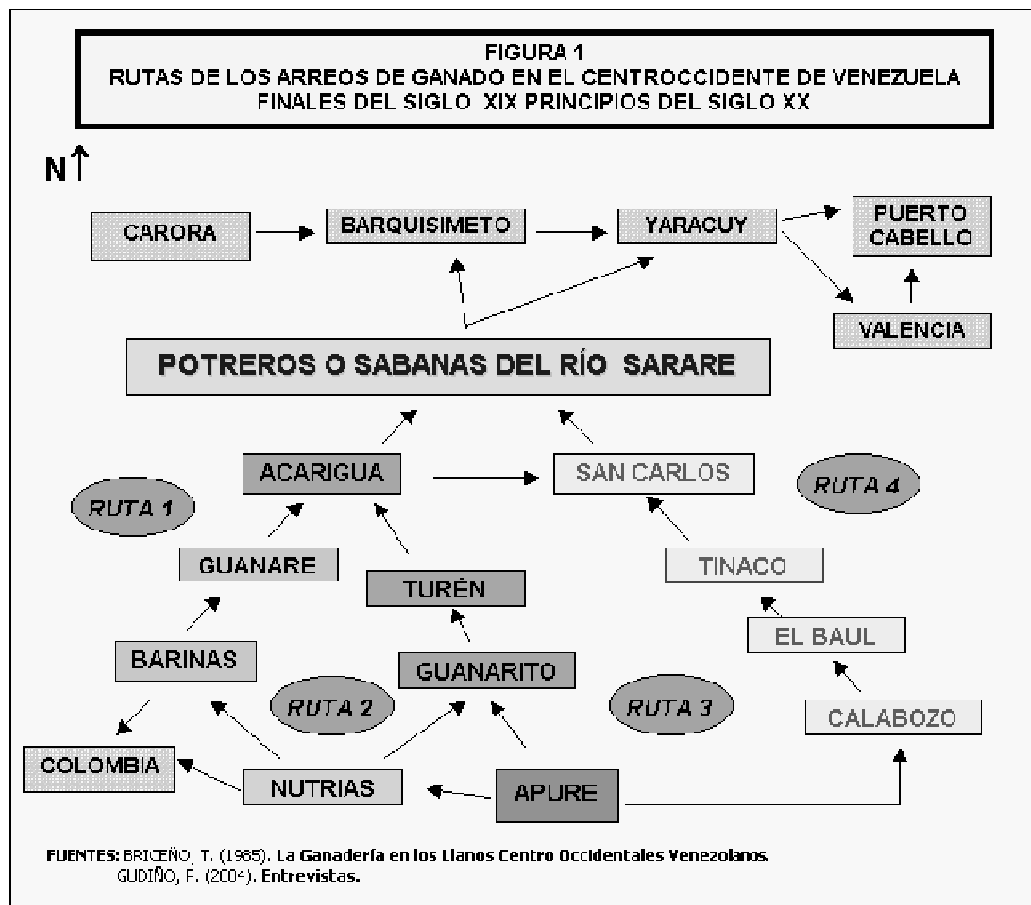
---

<sup>352</sup> VILLANUEVA, Laureano. **Vida del Valiente Ciudadano General Ezequiel Zamora**. 2001. p 349.

<sup>353</sup> **Ibid.** pp 279,282, 347 y 349.

<sup>354</sup> **Ibid.** p 254.

La búsqueda desesperada por soluciones para tal situación que fundamentalmente afectaba el suministro de cueros y carne a Barquisimeto y casi descalabra la economía de la zona, provocó que los ganaderos de las Sabanas de Sarare establecieran, como fórmula de salvar sus negocios, una política de renovación de sus vaqueras mediante la compra de ganado llanero y el cambio de patrón tecnológico de la producción, ya que se dejó de criar ganado para pasar a la utilización de sus extensos potreros de pasto natural como estancias exclusivamente de ceba. Con este fin se hicieron converger en Sarare cuatro rutas de arreo de ganado provenientes de los llanos centrales y occidentales. (Ver figura # 1)



Por otro lado, estas rutas favorecían el comercio de ganado barinés y portugueseño ya que la venta de su ganado a Caracas y Valencia era mucho más difícil porque se efectuaba

“...haciendo un viaje de mas de 100 leguas por un camino de bastante piedra, sin los puentes necesarios, con doble peaje que pagar y expuestos a que al fin de tal jornada que los arreadores con encontraran compradores en las playas del [Cabriales y] Guaire como frecuentemente sucede a otros ganados mucho mejores de Calabozo, Los Tiznados y varios puntos mas cercanos que Barinas”<sup>355</sup>

Oportunidad que capitalizaron los ganaderos larenses y en particular los que poseían sus haciendas en Sarare.

El repunte de la economía de la zona de Sarare a finales del siglo XIX debió llegar a un alto nivel de importancia que indujo que:

“El 14 de Julio de 1894 el gobierno nacional celebró un contrato con el Gral. Leoncio Quintana, por el cual le concedió el derecho exclusivo para establecer un cable aéreo de transporte desde un punto cualquiera, el que mas conveniente juzgara el contratista, en los distritos Sarare y Agua Blanca, en los Estados Lara y Zamora, hasta Puerto Cabello (...) con el objetivo principal de transporte de guano y nitratos, cuya explotación se propone realizar el Gral. Quintana, además de mercaderías, frutos o cualquier otra cosa”<sup>356</sup>

Hecho que constituye uno de los antecedentes históricos del teleférico en Venezuela.

---

<sup>355</sup> GARCÍA MÜLLER, Luís. **Estructura Económico Social de la Formación Republicana Barinense. 1810-1899.** 1997. p 63.

<sup>356</sup> ARCILA FARIAS, Eduardo: **Historia de la Ingeniería en Venezuela. Tomo II.** 1961. p 290-292

En una reseña que hace el Diario de Caracas en marzo de 1896<sup>357</sup> el precio de venta de ganado era de 6 Bs./@<sup>358</sup> para el ganado regular y 6,5 Bs./@ para el ganado gordo.

Esa misma reseña nos indica que el 28 de marzo de 1896 entraron al *Matadero de Ganado de Caracas* 141 animales que pesaron 102.534 libras<sup>359</sup> por lo que podemos inferir que en esa época un animal en condiciones de sacrificio rondaba los 335 kilogramos de peso vivo.

El comercio de ganado se fue desarrollando al punto de que algunos representantes de casas comerciales establecidas en ciudades del centrooccidente como Barquisimeto o mercaderes independientes se encargaban del negocio. Tal es el caso de un personaje identificado como G. Peña quien en un aviso de prensa en 1906 anuncia sus servicios de “Compra y Venta de Ganado en Acarigua, a consignación con módica comisión”.<sup>360</sup>

Una de las consecuencias de la “pacificación” lograda en Venezuela luego de entrado el siglo XX es sin duda el aumento del comercio y consumo de carne. Con respecto a ello, el gobierno del presidente Cipriano Castro decide la construcción de Mataderos en los principales centros poblados y ciudades del país entre otras medidas que pretenden organizar algunos aspectos sanitarios en Venezuela. Estos mataderos,

---

<sup>357</sup> **EL DIARIO DE CARACAS**: 30 Marzo 1896. **Ganado** (Reseña). p 3.

<sup>358</sup> Según el trabajo de Lisandro Alvarado: *Pesos y Medidas Usados en Venezuela*, publicado originalmente en 1923, incluido en ALVARADO, Lisandro. **Ciencia, Literatura e Historia: Selección de Textos**. 2005. p 237; una Arroba, cuyo símbolo es @, corresponde en medidas actuales a 11.5 kilogramos. Asimismo, 100 Libras corresponden a 4 Arrobas o 1 Quintal; lo que es en medidas actuales 46 kilogramos.

<sup>359</sup> **Idem**.

<sup>360</sup> **ECO INDUSTRIAL**. Oct 1906. **G. Peña** (Anuncio Publicitario). p 2.

encargados a las *Juntas de Fomento* locales, pretendían organizar el expendio de carne como medida de higiene y salubridad publicas evitando la matanza y ventas en las casas particulares a la vez que proveían de una renta fija para el financiamiento de la administración municipal.<sup>361</sup>

La correspondiente *Junta de Fomento Agrícola y Pecuario* designada para el Estado Lara había quedado conformada el 14 de Julio de 1907 por los señores Manuel Silveira, como Presidente, Antonio María Pineda como 1º Vicepresidente, Manuel Rodríguez Garmendia en el cargo de 2º Vicepresidente, Jesús María Insausti y Pedro Sandoval Vargas asumían la Tesorería, y R. Fortunato Arráez en calidad de Secretario.<sup>362</sup> Entre otras obligaciones esta junta tenía la dirección de la *C. A. Matadero Público* de Barquisimeto<sup>363</sup> el cual se servía de ganado proveniente de fincas en Sarare.

Ya para el año 1908, se reportan matanzas y beneficio de 5 reses y 6 cerdos diarios en el matadero de Barquisimeto.<sup>364</sup>

Hacia 1915, Antonio Álamo escribe sobre la situación ganadera en un artículo sobre el Estado Lara aparecido en el periódico *Gaceta Profesional* y en el cual menciona:

“En materia de cría es notable el ensanche. En Carora existen hatos y se exporta el ganado con regularidad para esta plaza [Barquisimeto], la de El Tocuyo y Trujillo. Posesiones de cría como Cujicito, Las Cojobas, etc. [En los alrededores de Sarare] del Distrito Cabudare han

---

<sup>361</sup> **Cfa:** Artículo **Fomento** aparecido en **ECO INDUSTRIAL**. Oct 1907. pp 1-2, con los documentos 67 y 82 del **BOLETÍN DEL ARCHIVO HISTÓRICO DEL ESTADO COJEDES** N° 8/9 2003.

<sup>362</sup> **EL ESTADO LARA**. Jul/1907. **Junta de Fomento Agrícola y Pecuario**. (Reseña). p 2.

<sup>363</sup> **ECO INDUSTRIAL**. Ago/1906. **Beneficio** (Reseña). p 2.

<sup>364</sup> **ECO INDUSTRIAL**. Jun/1909. **C.A. Matadero Público** (Anuncio Publicitario). p 3.



sido reorganizadas y ensanchadas (...) son innumerables los terrenos que se han transformado en potreros...<sup>365</sup>

Para 1921, el precio del ganado en Apure era de aproximadamente de 6.4 Bs./@; si se calcula la merma en unas 2 @/res por efectos del viaje, los gastos de traslado hasta Valencia en unos 1000 bolívares (Lo que incluía el pago de los peones arrieros, el descanso en potreros, la alimentación del ganado y otros gastos) y el impuesto nacional por venta de reses en 4 Bs./Res, el cobro del ganado en pie en Valencia a razón de 9,66 Bs./@ se justificaba plenamente.<sup>366</sup>

El siguiente cuadro muestra los precios de algunos productos y subproductos de origen animal, a mediados de 1930:

**Cuadro 22** <sup>367</sup>  
**Precios de la Plaza**  
**Productos y Subproductos de origen Animal**  
**Barquisimeto - Julio 1930**

PRODUCTO	PRECIO Bs.	CANTIDAD <sup>368</sup>
Cuero de Res	42	Quintal
Graso de Res	52	Quintal
Manteca de Cerdo	32	40 Libras
Piel de Chivo	37,12	@ (Arroba)
Queso Carora	100	Quintal
Queso Llanero	108	Quintal
Salón de Chivo	32	5 Arrobas

El siguiente cuadro nos ilustra acerca de la situación de la producción ganadera de la zona de las Sabanas del Río Sarare hacia el final del período histórico de estudio:

<sup>365</sup> ÁLAMO, Antonio. **El Estado Lara**. En GACETA PROFESIONAL Nov/1915 pp 28-29.

<sup>366</sup> BRICEÑO, Tarcila. **Op. Cit.** p 226.

<sup>367</sup> Cuadro idéntico al aparecido en **ECO INDUSTRIAL**. Jul/1930. p 1.

<sup>368</sup> Ver cita N° 358.

**Cuadro 23**  
**Número y Clasificación de Semovientes en Fundos Censados por el Censo Pecuario**  
**Municipio Sarare del Distrito Palavicini del Estado Lara**  
**1937**

CLASE DE GANADO	MUN. SARARE	DTTO. PALAVICINI	%	EDO. LARA	%
Vacas de Cría	1406	2219	63,4	32026	4,4
Vacas de Ordeño	421	1265	33,3	24574	1,7
Vacas Horras	103	114	90,4	2635	3,9
Toros	152	239	63,6	3462	4,4
Novillos	583	710	82,1	15399	3,8
Bueyes	6	12	50,0	690	0,9
Mautes	664	1270	52,3	20214	3,3
Becerras	0	0	0,0	4196	0,0
Bovinos Cimarrones	60	60	100,0	499	12,0
Becerras sin Destetar	444	1342	33,1	17776	2,5
<b>Total Bovinos</b>	<b>3839</b>	<b>7231</b>	<b>53,1</b>	<b>121471</b>	<b>3,2</b>
Caballos	118	162	72,8	1375	8,6
Yeguas	188	224	83,9	2653	7,1
Equinos Cimarrones	0	0	0,0	10	0,0
<b>Total Equinos</b>	<b>306</b>	<b>386</b>	<b>79,3</b>	<b>4038</b>	<b>7,6</b>
Mulos	25	41	61,0	572	4,4
Mulas	30	44	68,2	670	4,5
<b>Total Ganado Mular</b>	<b>55</b>	<b>85</b>	<b>64,7</b>	<b>1242</b>	<b>4,4</b>
Chivos	119	155	76,8		
Cabras	59	98	60,2		
<b>Total Caprinos</b>	<b>178</b>	<b>253</b>	<b>70,4</b>		
Carneros	0	34	0,0		
Ovejas	0	180	0,0		
<b>Total Ovinos</b>	<b>0</b>	<b>214</b>	<b>0,0</b>		
Cerdos	557	736	75,7		
Cerdas	60	130	46,2		
<b>Total Porcinos</b>	<b>617</b>	<b>866</b>	<b>71,2</b>		
Caballos de Trabajo	23	54	42,6		
Yeguas de Trabajo	0	2	0,0		
Mulos de Trabajo	3	11	27,3		
Mulas de Trabajo	14	46	30,4		
Burros de Trabajo	8	35	22,9		
<b>Total Animales de Trabajo</b>	<b>48</b>	<b>148</b>	<b>32,4</b>		

**FUENTE:** Ministerio de Agricultura y Cría. **Censo Pecuario de 1937.**

**Cuadro Elaborado por:** Naudy Trujillo Mascia

## **CAPÍTULO V**

### **PRÁCTICAS GANADERAS Y SANITARIAS ANIMALES EN LAS SABANAS DEL RÍO SARARE, 1830-1936**

## 5.1 Prácticas Ganaderas

La explicación del porqué de este trabajo la encontramos en un artículo de Diego Bautista Urbaneja, escrito a propósito de la edición del trabajo *Paisajes* de Pedro Cunill Grau; en el cual plantea:

“Sin los aderezos de la historia social y económica, la historia política es mero relato histórico o abstracción sin vida o solo pedantería conceptual (...) la vida real en las haciendas, como era el paisaje, que se comerciaba, como eran los caminos y los sitios, que cultivo tenían, que armas poseían, que enfermedades padecían, cuales eran las piezas de prenda para los empréstitos, esa es la verdadera historia”<sup>369</sup>

La ganadería es una de las primeras actividades desarrolladas en el occidente del país, particularmente en el actual estado Lara donde en los núcleos poblacionales primigenios de El Tocuyo y Carora se crearon hatos importantes que proporcionaban carne y cueros para el autoconsumo y la importación. La magnitud de la vocación ganadera del estado Lara puede apreciarse en los apuntes estadísticos de 1876

“...mas de la tercera parte de su población se dedica particularmente a la cría de ganado, mulas, ovejas y una cantidad de cabras que apoya infinitamente a los usos de la vida”<sup>370</sup>

En esta perspectiva, solo podemos considerar el desarrollo de la ganadería en Sarare como un hecho común al de la zona.

A finales del siglo XIX, el sistema de ganadería usado en todo el estado Lara era “el sistema llanero de cría extensiva, tradicional y primitiva con ganado

---

<sup>369</sup> URBANEJA, Diego Bautista. *Paisajes por Pedro Cunill*. Artículo aparecido en COLINA, Igor (Presentador) **Venezuela Geohistoria y Futuro**. 1997. p 58.

<sup>370</sup> MINISTERIO DE FOMENTO. **Op. Cit.** p 152.

exclusivamente criollo descendiente de razas ibéricas”<sup>371</sup>, mismo que venía empleándose desde la llegada de los españoles. Bajo este esquema productivo el ganado, los caballos y las mulas permanecen todo el tiempo al aire libre buscando ellos mismos sus alimentos en las amplias sabanas.<sup>372</sup>

Inicialmente, por no existir un plantel de cría de importancia numérica en la zona, los arrieros de las haciendas de Sarare buscaban ganado y caballos en Acarigua, Guanare, Nutrias, Barinas e inclusive Apure, para traerlos hasta sus potreros con el objeto de someterlos a descanso y ceba por un mes.

El ganado de las sabanas era trasladado por arreo dos veces por año, en la época de entrada de las lluvias, entre los meses de mayo y julio, y en la época de la bajada de aguas entre los meses de noviembre y enero. En el resto del año no podían trasladarse porque en sequía los animales mermaban demasiado en el peso y en pleno invierno los caminos se anegaban y crecían los ríos.<sup>373</sup>

No obstante, algunos cursos de agua conservaban durante todo el año caudales importantes que obligaban al paso a nado de los animales arreados; ejercicio que entrañaba ciertos riesgos tanto para el ganado como para los arrieros porque en esos

---

<sup>371</sup> SERVICIO AUTÓNOMO DE CARTOGRAFÍA NACIONAL. **Atlas del Estado Lara**. 1998. p 55.

<sup>372</sup> APPUN, Karl Ferdinand. **En los Trópicos**.1961. p 253.

<sup>373</sup> GUDIÑO TRUJILLO, Pompeyo. **El Torrellero, un Hato llanero en Sarare**. Entrevistas Marzo 2004.

ríos la fauna acuática era abundante incluida los Caribes o Pirañas (*Serrasalmus sp.*), las Babas (*Caimán sclerops*) y los Tembladores (*Electrophorus electricus*).

En las fotografías presentadas a continuación se observa el paso de ganado en arrees por ríos:

**Imagen # 47**  
**PASO A NADO DE UN ARREO DE GANADO POR UN RÍO LLANERO**



**FUENTE:** <http://www.americasquion-fr.com/geographie/photos/vene-llanos.jpg>, obtenida el 20 Ago 2006.

**Imagen # 48**  
**PASO A NADO DE UN ARREO DE GANADO POR UN RÍO LLANERO**



**FUENTE:** <http://www.ciudadviva.gov.co/septiembre05/magazine/3/constabiq.jpg>, obtenida el 20 Ago 2006.

**Imagen # 49**  
**PASO DE GANADO POR EL RÍO ARAUCA CON DESTINO A COLOMBIA**  
**1917**



**FUENTE:** <http://www.lablaa.org/blaavirtual/publicacionesbanrep/boletin/boleti5/bol20/arauca1.htm>,  
obtenida el 20 Ago 2006.

El arreo de ganado era una maniobra altamente organizada que tenía la finalidad de cumplir con el cometido del traslado de ganado a largas distancias sin que se presentaran pérdidas significativas en los animales y los trabajadores.

El arreo lo organiza el *Caporal*, quien vigila la buena marcha del mismo, a la cabeza del arreo marchaba montado a caballo el *Cabrestero* quien servía de guía; debía ser baquiano y buen nadador porque le correspondía lanzarse al agua a la cabeza del ganado al vadear los ríos. Seguidamente estaban los *Punteros*, que eran dos jinetes que se situaban uno a cada lado de la *Madrina* de ganado que era los animales más dóciles y con mayor ascendencia sobre el resto dentro de la organización social del rebaño<sup>374</sup>. Inmediatamente después se situaban los *Contrapunteros* también a caballo y a ambos lados del rebaño los *Vaqueros* que podían andar a caballo o a pie, lo que ocurría cuando eran muy jóvenes o inexpertos y cuando el camino era irregular y boscoso. Los *Culateros*, eran los jinetes que se desplazaban detrás del rebaño, encargados de mantener el grupo compacto y a un ritmo constante de avance. Cerraba el conjunto la carreta o el arreo de mulas que transportaba los útiles y las provisiones necesarios.<sup>375</sup>

---

<sup>374</sup> La **Etología** o ciencia del comportamiento animal, la "psicología animal" podríamos decir, no solamente estudia al individuo sino también al rebaño, clan, manada, parvada o cardumen, como expresiones de comunidades o sociedades animales.

<sup>375</sup> **Cfa:** SANCHEZ OLIVO, Julio. **Vaqueros y Vaquerías en los Llanos de Apure**. pp 15-16 con GUDIÑO TRUJILLO, Pompeyo. **El Torrellero, un Hato llanero en Sarare**. Entrevistas Marzo 2004 y con CARBALLO, Gastón. **El Hato Venezolano 1900-1980**. 1988. p 54.



La caminata se hacía por los llamados caminos de arreo o a campo traviesa por las sabanas abiertas, ya que la existencia de alambradas era casi nula.<sup>376</sup>

Tras un día de caminata, que comenzaba antes de despuntar el alba y terminaba con el ocaso, el arreo descansaba en sitios que se preparaban al efecto. En la mayoría de los casos eran instalaciones preestablecidas a distancias prudentiales y construidas dentro de fincas donde algunos hacendados preparaban y alquilaban un buen corral para el ganado y un caney de palma para los arrieros donde podían descansar y tomar sus alimentos.

El grabado presentado a continuación muestra la vista de este tradicional tipo de descansos.

**Imagen # 50**  
**SITIO DE DESCANSO DE ARREOS DE GANADO**



**FUENTE:** TUDELA DE LA ORDEN, José. **Op. Cit.** p 184.

---

<sup>376</sup> En el Censo Agropecuario de 1937 se manifiesta que entre el 89 y 90% de los terrenos dedicados a cría en Venezuela aún no son cercados.

En Acarigua existía un sitio de descanso de este tipo, que era muy visitado a principios del siglo XX, ubicado en la hacienda de la familia Veracoechea.<sup>377</sup>

En oportunidades, los retrasos en la marcha obligaban al descanso en plena sabana donde las medidas de vigilancia debían ser mayores durante la noche. Durante el descanso el *Caporal de Arreo* organizaba guardias nocturnas en turnos de una o dos horas para el cuidado de las reses de los ataques de los cuatrerros, de los tigres y de los leones<sup>378</sup>. El canto o el silbido le ayudaban a *Velador* a conjurar el sueño, a la par que calmaba a los animales.<sup>379</sup>

Al llegar a Sarare el ganado luego del arreo, era marcado por los propietarios sarareños a la manera tradicional, con el hierro candente como se muestra en la siguiente foto:

---

<sup>377</sup> ARIAS, Mariano. **Una finca de Acarigua proveedora de ganado para Sarare**. Entrevistas 2004.

<sup>378</sup> Léase Jaguares y Pumas.

<sup>379</sup> GUDIÑO TRUJILLO, Pompeyo. **El Torrellero, un Hato llanero en Sarare**. Entrevistas Marzo 2004.

**Imagen # 51**  
**HERRADO DE GANADO EN EL LLANO**



**FUENTE:** <http://www.buscaballo.com/periodico/coleo.html>, obtenida el 29 Dic 2006.

La hierra es tradicional en Venezuela desde el siglo XVIII como fórmula para contrarrestar el abigeato.

Los jóvenes arrieros iban recibiendo instrucción a medida que transcurrían los viajes. En la época que no había arreo, los caballos jóvenes o nuevos, de buenas riendas y rápidos de cascos, eran entrenados en las haciendas y hatos utilizando una vaca o torete bravo al que se le cortaban los cuernos. Los caballos eran enfrentados con la vaca o el torete que los embestía repetidamente, golpeándolos sin herirlos; el caballo se acobardaba y se hacía diestro para esquivar por siempre el choque de un toro.<sup>380</sup> Los caballos así entrenados eran también muy buscados para usarlos en los toros coleados.

---

<sup>380</sup> **Cfa:** SANCHEZ OLIVO, Julio. **Vaqueros y Vaquerías en los Llanos de Apure.** pp 15-16 con GUDIÑO TRUJILLO, Pompeyo. **El Torrellero, un Hato llanero en Sarare.** Entrevistas Marzo 2004.

Por otro lado, el rodeo que se realizaba para la hierra constituía un verdadero festín en donde en ocasiones se ofrece carne asada y se toca música llanera.<sup>381</sup> Sirviendo también la oportunidad para que los jóvenes e inexpertos peones aprendieran a manejar el ganado y comenzar en las lides del coleo.

El contacto con el llano determinó la asimilación de la costumbre de los toros coleados en Sarare, en donde por generaciones se han destacado los coleadores. Ya en la década de 1850's el viajero naturalista Karl Appun observó en Barquisimeto una tarde de toros coleados<sup>382</sup> que no es de extrañar se haya servido de toros y coleadores de Sarare, la zona mas llanera de Lara. Las tardes de toros coleados, como la que vemos en la siguiente foto, es una fiesta tradicional que ha tenido importancia en la vida del sarareño.

**Imagen # 52**  
**EL DEPORTE DE LOS TOROS COLEADOS**



**FUENTE:** <http://www.toroscoleados.com/>, obtenida el 29 Dic 2006.

<sup>381</sup> BARRIOS, Luís. **La Hierra en los Llanos de Venezuela**.1954. p 191-193.

<sup>382</sup> APPUN, Karl Ferdinand. **Op Cit.** p 344.

Con la experiencia ganadera y el análisis empírico de las condiciones de trabajo, la práctica ganadera en Sarare no fue solamente la de descanso y engorde en los ricos potreros sarareños del ganado llanero traído por arreo sino que se incorporaron otras dos metodologías de trabajo: a) Selección y cruce de toros y vacas tanto llanero como de otras regiones para la recría y b) Cría y levante de becerros y mautes con aprovechamiento de la producción de leche para la fabricación de queso.

En los meses de verano cuando arreciaba la sequía en ocasiones las Sabanas de Sarare no soportaban la carga animal tan elevada por lo que se debía mudar parte del ganado a otras zonas; eligiéndose con frecuencia áreas de pastoreo cercanas a Barquisimeto o Yaritagua que eran los mercados más importantes. Los potreros de las faldas de la serranía de Terepaima eran usados con este fin como lo apreciamos en un anuncio de 1907 que indicaba:

“Se ofrece potrero cercado en Loma Redonda Distrito Cabudare a dueños de ganado y bestias para los meses de verano. Con abundante y excelente pasto y agua. J. B. Barrios I.”<sup>383</sup>

El ganado ya alcanzado un buen estado, era comercializado en los mercados de Barquisimeto o Yaritagua para su consumo o para su despacho hacia Valencia donde se encontraban los mataderos y factorías de carne y cuero más importantes, contando con el cercano Puerto Cabello, principal vía de exportación de sus productos.

---

<sup>383</sup> **ECO INDUSTRIAL**. Sep/1907. **Potreros** (Anuncio Publicitario). p 2.

Hacia la década de los 1930's, el ganado de El Torrellero con frecuencia era sacado a la zona de Uribeque y Manzanita, en Yaritagua, donde era adquirido por Don Luís Garrido.<sup>384</sup>

Sobre los hábitos alimentarios de los trabajadores de los hatos ganaderos durante sus travesías de arreo de ganado, y en fin en su trabajo diario, Appun sostiene que:

“La alimentación de los hateros y los peones es la misma consistiendo primordialmente de carne seca, a veces carne fresca, queso y leche con arepas. Debido a esta vigorosa alimentación y su ocupación diaria al aire libre que consiste en puro galopar adquieren extraña fuerza física y habilidad”<sup>385</sup>

Por supuesto, que no todo el ganado era exportado a mercados foráneos. Algo de las reses era vendida en el mercado local para su beneficio.

Aunque la existencia de salas de matanza o mataderos en Venezuela es ancestral<sup>386</sup>, no se han encontrado hasta ahora indicios que permitan ubicar edificaciones e instalaciones de este tipo en Sarare antes del año 1900, aunque se supone que debió ocupar el mismo sitio que ocupa la instalación el día de hoy en la Avenida Comercio. En las siguientes fotografías vemos la edificación donde funcionó el matadero de

---

<sup>384</sup> GUDIÑO TRUJILLO, Pompeyo. **El Torrellero, un Hato llanero en Sarare**. Entrevistas Marzo 2004.

<sup>385</sup> APPUN, Karl Ferdinand. **Op Cit.** p 330.

<sup>386</sup> Miguel Acosta Saignes refiere con asombro en su obra **La Vivienda de Los Pobres. Estudio de Caracas**, Volumen 2 Tomo II. p 649, como el II Censo Nacional de 1881 mencionaba la existencia de 51 salas de matanza en todo el país, poseyendo Caracas solo una.

Sarare hasta los años 1980's actualmente ocupada por otras dependencias municipales:

**Imágenes # 53 y 54  
MATADERO DE SARARE**



**FUENTE:** Fotografías tomadas por el autor el 28 Dic 2005.

No obstante, lo que sí se conoce es que para la década de 1870's era matarife de cochinos Ramona Hernández y pesadores y matadores de reses en Sarare Rafael Vásquez, Jesús María Elías, Santiago Galeno y Mercedes Gudiño, teniendo referencias de 46 reses sacrificadas por mes.<sup>387</sup>

Ya entrado el siglo XX destacaban como matarifes de reses y cerdos José Eugenio Uzcátegui, popularmente llamado "*Cafenol*", Francisco "*Pancho*" Plata, José Natividad Oviedo llamado Juan "*El Indio*", José Manuel Arteaga y Ricardo Sandoval. En la misma época laboraba como celador del matadero y cobrador de impuestos tanto de matanza de animales y de sepelio de difuntos, Ricardo Arias.

Además, existió hasta la década de los 1970's, el llamado Mercado de las Carnes o Mercado Municipal en una edificación ubicada en la esquina sureste de la intersección de la calle San Felipe y Avenida Comercio, en donde se expendía carne de res y de cochino. En las fotos presentadas a continuación observamos la edificación para el año 1926 y como está actualmente el lote que ocupaba.

---

<sup>387</sup> RODRÍGUEZ, Taylor. **Establecimientos Comerciales en Sarare**. Conversaciones. 2006.



**Imágenes # 55 y 56**  
**MERCADO DE CARNES DE SARARE**



**FUENTES:** La foto superior es una reproducción electrónica del original de 1926 perteneciente a la colección de la Familia Mascia. La fotografía inferior de la situación actual del lote fue tomada por el autor el 27 Dic 2006.

Una práctica ancestral relacionada con la ganadería y que es ampliamente usada en la zona de los llanos y que también se observó en Sarare, es la quema de potreros. Ibrahim Velutini plantea al respecto

“En la entrada de la época de lluvias se quema la sabana, costumbre esta de mas de 100 años, para acabar con la mala hierba y toda clase de insectos, entre otros la garrapata, los ofidios y en general todo animal dañino tanto para el ser humano como para el ganado, y a las primeras lluvias nace una hierba rica en proteínas que alimenta el ganado durante este período, aunque esa costumbre ha acabado con toda tierra vegetal...”<sup>388</sup>

No podemos dejar de reconocer el notorio éxito logrado tras la experimentación por parte de ganaderos caroreños en los cruces genéticos de bovinos en la zona de Carora entre el ganado llamado Criollo Amarillo de Quebrada Arriba y animales de razas Holstein, Jersey y Pardo Suizo que comenzaban a ser importados a principios del siglo XX y que sentaron las bases de la formación de lo que hoy se conoce como *Ganado Raza Carora*.

De alguna manera, esta filosofía de trabajo en pro del crecimiento ganadero larense debió impactar la ganadería de las Sabanas del Río Sarare si se toma en cuenta que hay presencia de ganaderos caroreños en esta comarca entre los que destacan los hermanos Miguel y Fabián Bravo Riera en algún momento propietarios de El Torrellero y de rancia estirpe torrense.

---

<sup>388</sup> VELUTINI, Ibrahim. **La Cacería del Tigre en los Llanos de Venezuela**. 1978. p 18.

## 5.2 Prácticas Sanitarias Animales

No se conoce la existencia de Médicos Veterinarios profesionales o titulares en Sarare sino hasta ya entrado el siglo XX, sin embargo puede considerarse como uno de los antecedentes de control zoonosario mas importante en el estado Lara y en todas sus zonas ganaderas, incluida la de las Sabanas del Río Sarare, la *Ordenanza de Policía*<sup>389</sup> dictada por la Diputación Provincial de Barquisimeto en 1832, cuyos capítulos 8, 12 y 15 constituyen en realidad un manual de Policía Sanitaria.

**Cuadro 24**  
**Diputación Provincial de Barquisimeto**  
**Ordenanza de Policía**  
**1832**

CAPÍTULO	ARTÍCULO	SINOPSIS
<b>VIII</b> <b>De los Mataderos</b>	<b>51</b>	Los Consejos Municipales en acuerdo con la Policía y los Informes de los Jueces de Paz determinan el número de mataderos por poblado.
	<b>52</b>	El Jefe Político de acuerdo con la Junta de Sanidad, instruye al Juez de Paz sobre los sitios de ubicación de los mataderos.
	<b>53</b>	Para la ubicación del matadero se debe tomar en cuenta la salud pública del poblado y los ríos que suministren agua.
	<b>54</b>	Los Jueces de Paz se convierten en <i>Inspectores de Matanza</i> a diario para prohibir el expendio de ganado infestado de alguna peste. La contravención de esta norma acarrea 25 pesos de multa.
	<b>55</b>	Igualmente el Juez de Paz estaba encargado del aseo del matadero, quemando o inhumando los desperdicios cada 3 días.
	<b>56</b>	Se prohíbe la matanza en las mismas carnicerías.
	<b>57</b>	Solo se expendían carnes en el mercado construido o destinado al efecto.
<b>XII</b> <b>De los Terrenos de Labor y Cría</b>	<b>58</b>	El Juez de Paz debía llevar un registro de todos los ganados que se mataran, para pasarlo como informe al Gobernador anualmente.
	<b>83</b>	Era obligatoria una cerca de 2 varas de alto para evitar el paso o salida de los animales.
<b>XV</b> <b>De la Cría de Ganado y Bestias</b>	<b>84</b>	Obligaba a tener las tierras de cría alejadas de las de labor.
	<b>120</b>	Obligaba a herrar y marcar el ganado así como presentar el hierro al Jefe Político del Cantón quien lo anotaba en un padrón especial.

**Cuadro Elaborado por:** Naudy Trujillo Mascia

<sup>389</sup> CAÑIZALEZ VERDE, Francisco (Compilador). **Op. Cit.** p 54.

Existen indicios de que en 1834 se estaba aplicando esta ordenanza, ya que el Juez de Paz apellidado Sánchez, a quien puede considerarse como el precursor de la sanidad animal en el periodo republicano de Sarare, presenta un informe<sup>390</sup> pormenorizado de la actividad ganadera.

En general, los sistemas de curación primitivos usados en las zonas llaneras son resultado del sincretismo de conocimientos naturalistas indígenas y prácticas empíricas tradicionales españolas con la adición de ciertos y reducidos adelantos científicos. La suma de estos elementos es lo que se ha denominado recientemente *Etnoveterinaria*, que nos es otra cosa que el saber zoonosanitario radicado en el colectivo.

En el llano venezolano hasta el siglo XIX, debido a la falta de prevención zoonosanitaria ocasionada por la limitada atención científica, las enfermedades aisladas, más aun las enzootias<sup>391</sup>, resultaban catastróficas; no habiendo mucho que hacer para salvar los rebaños si estas se presentaban. En los hatos, fundos y haciendas o durante los arrees de traslado, los animales enfermos, tanto equinos como bovinos, comúnmente eran sacrificados aprovechándose su cuero.

Solo en casos muy excepcionales donde el animal era victima del algún percance leve, como una pequeña herida, caída o golpe, se decidía a aplicar tratamientos. Tales tratamientos incluían, entre otras cosas, el uso de cataplasmas de

---

<sup>390</sup> Archivo General de la Nación. Secretaria del Interior y Justicia. Tomo LXXXVII, Marzo 1835. Presentado por Taylor Rodríguez en la conferencia **Informe del Juez de Paz de la Parroquia Sarare, 1834**. 2006.

<sup>391</sup> Denominación técnica de las epidemias animales.

hierbas, collares de ajo y emplastos de chimó.<sup>392</sup> La cocuiza también es comúnmente utilizada ya que

“Su zumo es profiláctico y cicatrizante [colocado] en heridas, erupciones y lujaciones. Adormece, quita el dolor y aumenta la circulación sanguínea. Se usaba mucho en los esclavos *cuereados*.”<sup>393</sup>

Asimismo, los recrecimientos de piel, las ulceraciones debidas heridas o al roce con los aperos o el Mazamorrón, que es como se llamaba la ulceración del surco coronario del casco del caballo, eran tratados a hierro candente<sup>394</sup> y posterior colocación de cataplasmas vegetales o ungüentos naturales.<sup>395</sup>

Otros medicamento de origen vegetal que se usaban eran los laxantes hechos con berro colocado en aguardiente o el líquido aceitoso color topacio extraído de los frutos del tártaro mezclado con leche de yegua o burra.<sup>396</sup>

Según comenta Telmo Romero, la sarna en caballos era tratada hacia 1884 en Venezuela con una mezcla de

“... libra y media de manteca de res, cuatro onzas de frutas de bixa, bija o sea onoto, cuatro de cebadilla pulverizada...”<sup>397</sup>

la cual era cocinada para extraer el jugo que era colado en un lienzo y administrado, aun tibio, vía oral al animal. El sólido restante del colado se untaba en las lesiones.

---

<sup>392</sup> GUDIÑO TRUJILLO, Pompeyo. **El Torrellero, un Hato llanero en Sarare**. Entrevistas Marzo 2004.

<sup>393</sup> MENDOZA, Daniel. **El Llanero. Ensayo de Sociología Venezolana**. p 175-180.

El cuereo es el castigo corporal ejecutado con látigo de cuero.

<sup>394</sup> **Idem**.

<sup>395</sup> GUDIÑO TRUJILLO, Pompeyo. **El Torrellero, un Hato llanero en Sarare**. Entrevistas Marzo 2004.

<sup>396</sup> **Idem. Cfa:** MENDOZA, Daniel. **El Llanero. Ensayo de Sociología Venezolana**. p 175-180.

<sup>397</sup> ROMERO, Telmo. **Compendio de Veterinaria**. 2000. p 21.

Las medidas farmacéuticas utilizadas (Libras, Onzas y Granos) son definidas por Lisandro Alvarado en *Pesos y Medidas Usados en Venezuela*, publicado originalmente en 1923, incluido en ALVARADO, Lisandro. **Ciencia, Literatura e Historia: Selección de Textos**. 2005. p 237, en el cual plantea las equivalencias de un Grano a 49,9 miligramos, una Onza a 28,7 gramos y una Libra (16 Onzas) a 460 gramos.

Romero también indica que para las nubes, formadas por golpes o cualquier otro incidente, en los ojos de las bestias se le instilaba en el lagrimal un colirio preparado con

“Media onza de Acíbar de Zábila, media onza de Miel de Abejas y 6 granos de Sal Común”<sup>398</sup>

Para los callos y las gomas se recomendaba una untura compuesta de los siguientes ingredientes:

“Aceite de Coco 2 onzas, Aceite de Linaza 2 onzas, Ácido Fénico 4 onzas y Bromato de Potasa 1 onza”.<sup>399</sup>

Solo a finales del siglo XIX, cuando el conocimiento de nuevas tecnologías provenientes de exterior fue aumentando, sobre todo con el intercambio establecido con Francia en el período guzmáncista, país natal de la medicina veterinaria científica y académica, empezaron a conocerse las técnicas de prevención y tratamiento, incluidos los novísimos medicamentos patentados, de enfermedades de los animales que los ganaderos fueron asimilando rápidamente.

En Sarare, al igual que en otras regiones del país tal y como quedó establecido el 1º Congreso de Agricultores, Ganaderos, Industriales y Comerciantes de Venezuela efectuado en Caracas entre el 02 y el 23 de julio del año 1921,

---

<sup>398</sup> **Ibid.** p 26.

<sup>399</sup> **Ibid.** p 25.

“...la generalidad de los criadores son personas muy entendidas o prácticas en las curaciones de distintas enfermedades que se presentan en los animales y aplican (...) [algunos] sistemas de curación”<sup>400</sup>

Algunos de tales sistemas aplicables a caballos, mencionados por los ganaderos en el referido congreso, los cuales constituyen verdaderos ejemplos de etnoveterinaria, son

“...el uso de baño de agua fría para la derrengadera. La sangría y el abrigo de las bestias previo baño caliente con infusión de guaco y aguardiente para mejorar la bobita. El engrase del lomo y el uso del agua de corteza de guásimo para bebida en el tabardillo. Fricciones de limón con sal, pomada azufrada, manteca de cerdo o de una mezcla 1:1 de aceite de coco con kerosén para combatir el arestín. Fumigación nasal de humo de yesca (Corazón de maguey) o insuflación nasal de sal molida para el muermo”<sup>401</sup>

Y para el ganado vacuno recomendaban

“baño de agua fría para controlar el vejijazo o hinchazón de la vejiga. Un collar de limones agrios para la papera. Jarabe de ipecacuana 3 veces al día para la disentería. Sulfato de hierro en polvo para la diarrea del ternero. Untura en las zonas externa de una mezcla 1:1 de aceite de linaza con kerosén o en las zonas internas de una mezcla de 12:1 de sal con azufre para las garrapatas. Los animales que consumen sal muy rara vez se les observan nuches”<sup>402</sup>

Durante el desarrollo del Plan Ganadero Nacional del ministro Alberto Adriani durante los gobiernos de los presidentes Juan Vicente Gómez y Eleazar López Contreras fueron construidas a lo largo del país instalaciones para baños

---

<sup>400</sup> Libro de Memorias del **1º Congreso de Agricultores, Ganaderos, Industriales y Comerciantes de Venezuela**. 1921. p 200.

<sup>401</sup> **Ibid.** p 199.

<sup>402</sup> **Idem.**

garrapaticidas por inmersión con la intención de beneficiar a los productores de las zonas aledañas en el control de estos ectoparásitos.

En Sarare se construyó un corral de unos 10.000 m<sup>2</sup> que contaba con una manga para la movilización controlada de los animales, un rampa para el embarque y desembarque de animales a camiones y un baño que contaba con piscina techada y tina de preparación de químicos. La instalación se ubicó en un lugar estratégico en la carretera de los llanos justo al lado del puente sobre el río Sarare en su estribo oeste y en la entrada de las Haciendas Palmira Nueva y Vieja.

La siguiente fotografía muestra el antiguo puente sobre el río Sarare visto desde el sitio donde estaban las instalaciones del baño garrapaticida.

**Imagen # 57**  
**PUENTE SOBRE EL RÍO SARARE**  
**VISTO DESDE EL BAÑO GARRAPATICIDA**



**FUENTE:** BENET, Fernando. **Guía General de Venezuela**, p 460.



El garrapaticida, como popularmente se le conoció, funcionó hasta los años 1960-70's cuando estos cayeron en desuso debido a que la presencia de un Médico Veterinario se hizo común en cada unidad de explotación, se desarrollaron técnicas de aspersión de químicos y aparecieron medicamentos antiparasitarios inyectables; todo esto, facilitó las labores sanitarias en cada unidad sin tener que recurrirse a las prácticas sanitarias colectivas como las que se venían realizando. Actualmente las instalaciones del Baño Garrapaticida de Sarare están en ruinas como observamos en las siguientes fotografías:

**Imágenes # 58, 59, 60 y 61**  
**RUINAS DEL BAÑO GARRAPATICIDA DE SARARE**



**FUENTE:** Fotografías captadas por el autor el 11 Abr 2006.

Habitualmente se utilizaba la siguiente fórmula para preparar los baños garrapaticidas

“Se mezclan 11.06 kilogramos de Carbonato de Sosa, 3.68 kilogramos de Acido Arsenioso (Arsénico Blanco) y 3.78 litros de Alquitrán de Pino en 94.5 litros de agua tibia. Luego de estar bien disuelto se agregan a 1890 litros de agua con que se llena el baño [Piscina]”<sup>403</sup>

---

<sup>403</sup> HERNÁNDEZ ROVATTI, Jorge. **Contribución al Mejoramiento de la Ganadería**. s/f. p 12.

## CONSIDERACIONES FINALES

Al culminar esta investigación, creemos que es menester exponer algunas consideraciones finales:

1. Esta investigación ha tratado de destacar el papel de la ganadería en el desarrollo y evolución histórica de Sarare.
2. La práctica ganadera de trashumancia que conectaba los Llanos venezolanos con Sarare originó un mestizaje de animales que llevó a conformar un rebaño mestizo de tipo criollo de altísima calidad muy cotizado en los mercados de carne.
3. El intercambio geoeconómico derivado de la actividad ganadera, determinó además el desarrollo de un intercambio cultural que promovió la inclusión de prácticas (coleo, doma, vaquería y rodeo) y costumbres (gastronomía, velorio de Cruz de Mayo) de la vida llanera en la vida sarareña. Por lo que es posible entender a Sarare como un *pueblo de llanos*.
4. Hacia 1946, luego de la Segunda Guerra Mundial, Venezuela atravesaba unas precarias condiciones económicas derivadas de la incapacidad de los centros europeos y norteamericanos de producción industrial de suplir de productos básicos como cereales, azúcar, aceites comestibles y productos de origen animal.<sup>404</sup> El gobierno del Presidente Isaías Medina Angarita trató de paliar tal situación por intermedio de un plan de desarrollo diseñado por la recién creada Corporación Venezolana de Fomento basado en un programa de subsidios, créditos e incentivos a

---

<sup>404</sup> MORALES ÁLVAREZ, Juan. **Dulzura Caroreña: Historia del Central La Pastora**. 2006. p 74.

la producción de arroz, caña de azúcar y a la ganadería.<sup>405</sup> No obstante, los dos rubros agrícolas consiguieron una mas rápida expansión a expensas de la ganadería; lo provocó que, sobre todo en los valles y piedemontes donde es importante la cantidad de agua disponible y tal como lo plantea Venegas Filardo, el paisaje económico pecuario se transformara a agrícola; evolucionando inclusive hasta un paisaje industrial, como consecuencia de la instalación de industrias que nacen de los cultivos regionales.<sup>406</sup> Esta puede ser la explicación del auge del cañamelar y la decadencia ganadera de las Sabanas de Sarare a mediados del siglo XX.

5. A pesar de importante trabajo de indagación bibliográfica, hemerográfica y documental que sustenta esta investigación, de ninguna manera consideramos que sea suficiente, debido a que quedan tanto lagunas como puertas abiertas que deben resolverse en futuros trabajos, como lo son por ejemplo: la identificación de los encomenderos y otros antiguos criadores españoles en la zona, la genealogía de las familias ganaderas, la determinación del tamaño de los rebaños existentes, el sistema de hierros, las manifestaciones culturales y el imaginario local debido a la ganadería, la cultura alimentaria y la gastronomía, las redes y grupos dominantes en lo social y lo político relacionados con el latifundio ganadero.

---

<sup>405</sup> **Idem.**

<sup>406</sup> VENEGAS FILARDO, Pascual. **Obras Completas. Tomo I.**1999. p 467.

## FUENTES CONSULTADAS

### Documentales

1. Registro Principal de Barquisimeto, Estado Lara. Sección Escribanías, 1829.
2. Registro Subalterno del Municipio Palavecino del Estado Lara. Cabudare. Protocolo Primero de los años: 1829, 1851, 1879, 1880, 1881, 1887, 1901, 1905, 1907, 1911, 1914, 1924, 1925, 1926, 1928, 1931, 1932, 1936, 1937, 1934, 1942, 1947, 1950, 1953, 1966.
3. Registro Principal del Distrito Capital. Caracas. Sección Tierras, Letra C, N° 2, 1754.

### Documentales Publicadas

1. ARCHIVO HISTÓRICO DE ESTADO COJEDES. **Boletín. N° 8/9. Ene-Dic 2003.** San Carlos de Austria (Venezuela). Instituto de Cultura del Estado Cojedes.
2. ASAMBLEA LEGISLATIVA DEL ESTADO APURE. **Ley de Llanos.** San Fernando de Apure (Venezuela). Gaceta Oficial del Estado Apure. Número Extraordinario del 5 de Marzo de 1956.
3. ASAMBLEA LEGISLATIVA DEL ESTADO BOLÍVAR. **Ley de Llanos.** Ciudad Bolívar (Venezuela). Gaceta Oficial del Estado Bolívar. Número Extraordinario del 1 de Julio de 1954.
4. ASAMBLEA LEGISLATIVA DEL ESTADO GUÁRICO. **Ley de Llanos.** Caracas (Venezuela). Ediciones Eduven Reproducción de la Ley aprobada el 4 de Febrero de 1942.
5. CAÑIZALES VERDE, Francisco (Compilador). **Diputación Provincial de Barquisimeto. 1832-1857.** Barquisimeto (Venezuela). Centro de Historia Larense. 4 Tomos.
6. CARRILLO BATALLA, Tomás (Compilador). **Historia de las Finanzas Públicas en Venezuela.** Tomos 12, 15, 17, 20, 23 y 25. Caracas (Venezuela). Biblioteca de la Academia Nacional de la Historia. 1985.
7. Libro de Memorias del **1° Congreso de Agricultores, Ganaderos, Industriales y Comerciantes de Venezuela.** Caracas (Venezuela). Julio de 1921. Litografía del Comercio. 370 pp.

8. MINISTERIO DE AGRICULTURA Y CRÍA. **Censo Pecuario de 1937**. Caracas (Venezuela). 1938.
9. MINISTERIO DE FOMENTO. **Apuntes Estadísticos del Estado Lara ordenados por el Gral. Antonio Guzmán Blanco**. Caracas (Venezuela). Imprenta de la Opinión Nacional. 1876.
10. OFICINA CENTRAL DE ESTADÍSTICA E INFORMÁTICA. **Censos Generales de Población y Vivienda**. Caracas (Venezuela). Varios Tomos.
11. SERVICIO AUTÓNOMO DE CARTOGRAFÍA NACIONAL. **Atlas del Estado Lara**. Caracas (Venezuela) 1998. 1º Edición. 87 pp.
12. TROCONIS DE VERACOECHEA, Ermila. **Censos en la Iglesia Colonial Venezolana**. Tomo I. Caracas (Venezuela) Biblioteca de la Academia Nacional de la Historia. 1982.
13. TORRELLAS, Andrés. **Proclama Pro Independentista de El Altar**. Caracas (Venezuela). Publicada en la Gaceta de Caracas el 13/Dic/1821. Edición Facsimilar de la Academia Nacional de la Historia. Tomo IX. 1985.

### **Bibliográficas**

1. ABREU, Edgar; MARTINEZ, Zully; QUINTERO, María; MOLINA, Luisa; ABLAN DE FLORES, Elvira y BELLORÍN, María. **Entre Campos y Puertos**. Caracas (Venezuela). Fundación Polar-Editorial ExLibris. 2001. 492 pp.
2. ABREU, Oscar; LABBE, Sylbert y PEROZO, Néstor. **El Ganado Criollo Venezolano Puro y Mestizado en la Producción de Carne y Leche**. Maracaibo (Venezuela), FoNaIAP-CIARZu. Boletín Técnico N° 1. 1977.
3. ACOSTA, Joseph de. **Historia Natural y Moral de las Indias**. Madrid (España), Editorial Historia 16, 1987, 1º Edición, 5151 pp.
4. ACOSTA SAINES, Miguel. **BOLIVAR (Acción y Utopía del Hombre de las Dificultades)**. Caracas (Venezuela), Universidad Central de Venezuela, Ediciones de la Biblioteca, (Colección Historia # 13), Tercera Reedición, 1997, 411 pp.

5. ALVARADO, Lisandro. **Ciencia, Literatura e Historia (Selección de Textos)**. Barquisimeto (Venezuela). Universidad Centroccidental Lisandro Alvarado, Ediciones del Rectorado, 2005, 254 pp.
6. APPUN, Karl Ferdinand. **En los Trópicos**. Caracas (Venezuela), Universidad Central de Venezuela, Ediciones de la Biblioteca, (Colección Ciencias Sociales), 1961, 511 pp. Traducción al castellano del original en alemán "*Under den Tropen. 1871*" por Federica de Ritter.
7. ARCILA FARIAS, Eduardo. **Economía Colonial de Venezuela**. Caracas (Venezuela). Italgráfica. 2º Edición 1973.
8. \_\_\_\_\_ . **Historia de la Ingeniería en Venezuela**. 2 Tomos. Caracas (Venezuela). Colegio de Ingenieros de Venezuela. Editorial Arte. 1961.
9. AVELLAN DE TAMAYO, Nieves. **En la Ciudad de El Tocuyo 1545-1600**. Caracas (Venezuela), Tomo I. Biblioteca de la Academia Nacional de la Historia. 1997.
10. \_\_\_\_\_ . **La Nueva Segovia de Barquisimeto**. 2 Tomos. Caracas (Venezuela). Biblioteca de la Academia Nacional de la Historia. 1992.
11. ARELLANO, Antonio (Recopilador). **Relaciones Geográficas de Venezuela**. Caracas (Venezuela). Biblioteca de la Academia Nacional de la Historia. 1964.
12. BENET, Fernando. **Guía General de Venezuela**. Leippzig (Alemania). Imprenta de Oscar Brandstetter. 1929. 2 Tomos. (Tomo I: Generalidades de los estados Táchira, Mérida, Trujillo, Lara, Falcón y Zulia).
13. BRICEÑO, Tarcila. **La Ganadería en los Llanos Centro Occidentales Venezolanos**. Caracas (Venezuela), Academia Nacional de la Historia, (Serie Estudios, Monografías y Ensayos # 69), 1985, 280 pp.
14. BRITO FIGUEROA, Federico. **Historia Económica y Social de Venezuela, Tomo I**. Caracas (Venezuela), Universidad Central de Venezuela, Ediciones de la Biblioteca, (Colección Historia # 3, 5), Quinta Edición, 2000, 424 pp.

15. \_\_\_\_\_ . **La Estructura Económica de Venezuela Colonial**. Caracas (Venezuela), Universidad Central de Venezuela, Ediciones de la Biblioteca, (Colección de Ciencias Económicas y Sociales # 22), Cuarta Edición, 1996, 455 pp.
16. CAMACHO, Salvador. **Educación Veterinaria y Desarrollo Agrícola en el Estado Lara**. Barquisimeto (Venezuela). Doctorado en Educación Convenio UCLA-UPEL-UNEXPO. 2003. Tesis Doctoral.
17. CAÑIZALES VERDE, Francisco. **Diputación Provincial de Barquisimeto**. Barquisimeto (Venezuela), Centro de Historia Larense, 1989. 4 Tomos
18. CARREÑO, Gabriel. **Medicina Veterinaria e Investigación Veterinaria en Venezuela**. Barquisimeto (Venezuela). Decanato de Ciencias Veterinarias-UCLA. 1999. Material mimeografiado. 8 Págs.
19. CARTAY, Rafael. **Historia Económica de Venezuela (1830-1900)**. Valencia (Venezuela), Vadell Hermanos Editores, 1988, 331 pp.
20. CARVALLO, Gastón. **El Hato Venezolano. 1900-1980**. Caracas (Venezuela). Fondo Editorial Tropykos/FACES-UCV. (Serie Agricultura y Sociedad). 1988.173 pp.
21. CASTELLANOS, Rafael Ramón. **CARACAS 1883 (Centenario del Natalicio del Libertador)** Tomo I. Caracas (Venezuela), Academia Nacional de la Historia, (Colección Biblioteca de la Academia Nacional de la Historia # 33), 1983, 433 pp.
22. CENTRO DE ESTUDIOS DEL DESARROLLO (CENDES). **Formación Histórico Social de Venezuela**. Caracas (Venezuela), Universidad Central de Venezuela, Ediciones de la Biblioteca, (Colección Historia # 8), Primera Reimpresión de la Tercera Edición, 2002, 232 pp.
23. CHACIN, Pedro. **Visión Prospectiva del Uso y Organización del Espacio Sarare-La Miel**. Caracas (Venezuela). UCV Escuela de Geografía, 1979, 165 pp.
24. CODAZZI, Agustín. **Resumen de la Geografía de Venezuela**. 3 Tomos. Caracas (Venezuela) 1941.
25. COLINA, Igor (Presentador). **Venezuela Geohistoria y Futuro**. Caracas (Venezuela). Fondo Editorial de la Facultad de Humanidades y Educación. UCV. 1997.132 pp.



26. CÓRDOVA BELLO, Eleazar. **Aspectos Históricos de la ganadería en el Oriente Venezolano y Guayana.** Caracas (Venezuela), Ediciones Historia, Tipografía REMAR, 1962. 54pp.
27. CRESPO, Gral. Perfecto. **Memorias de un Soldado Trujillano.** Caracas (Venezuela). Atenas Impresos Urgentes, 1989, 200 pp.
28. DE ARMAS, Julio. **Ganadería en Venezuela. Ensayo Histórico.** Caracas (Venezuela), Imprenta del Congreso de la República, 1974. 320 pp.
29. DE ARMAS CHITTY, José Antonio. **Batalla de Carabobo.** Caracas (Venezuela), Ediciones Armitano, 1971, 174 pp.
30. \_\_\_\_\_ **Boves a través de sus Biógrafos.** Caracas (Venezuela), Academia Nacional de la Historia, (Colección El Libro Menor # 182), 1982, 161 pp.
31. \_\_\_\_\_ **Historia de la Tierra de Monagas.** Maturín (Venezuela), Ediciones de la Gobernación del Estado Monagas, 2º Edición, 1982, 187 pp.
32. \_\_\_\_\_ **Historia de Puerto Cabello.** (Prólogo de Ramón J. Velásquez). Caracas, (Venezuela) Fondo Cultural Banco del Caribe, 1974, 249 pp.
33. \_\_\_\_\_ **Historia Ilustrada de Venezuela (Tomos 2, 3, 4, 5, 6, 8, 9, 10).** Caracas, (Venezuela) Mediciencia Editora, 1º Edición, 1986, 10 Tomos.
34. \_\_\_\_\_ **Influencia de Algunas Capitulaciones en la Geografía de Venezuela.** Caracas (Venezuela), Instituto de Antropología e Historia, Facultad de Humanidades y Educación, UCV, 1967, 260 pp.
35. \_\_\_\_\_ **Zaraza: Biografía de un Pueblo.** Caracas (Venezuela), Academia Nacional de la Historia (Serie Estudios Monografías y Ensayos # 38), 1983, 227 pp.
36. DE CARROCERA, Buenaventura. **Misión de los Capuchinos en los Llanos de Caracas.** 3 Tomos. Caracas (Venezuela). Biblioteca de la Academia Nacional de la Historia. 1972.

37. DÍAZ SEIJAS, Pedro. **La Viva Presencia del Guárico (Ensayos)**. Caracas (Venezuela), (Colección Medio Siglo de la Contraloría General de Venezuela, Serie Letra Viva), 1989, 93 pp.
38. DUBUC MARCHIANI, Walter. **La Veterinaria no es Apellido**. Caracas (Venezuela). Ediciones DUMAR.1989. 426 pp.
39. FREITES, Yajaira. **De la Untura al Producto Patentado: Una aproximación a las prescripciones de medicamentos de la Medicina Veterinaria en Venezuela (1884-1939)**. México (México). Capítulo en el libro: *Tradiciones e Intercambios Científicos: Materia Médica, Fármacos y Medicina*. (Serie: Estudios de Historia Social de las Ciencias Químicas y Biológicas N° 5). Universidad Autónoma Metropolitana. 2000.
40. FUDECO. **Programa de Desarrollo Ganadero Regional**. Barquisimeto (Venezuela). LithoRex. 1974.
41. FUDECO / LATICONSLT ARGENTINA-VENEZUELA. **Diagnóstico Ganadero de la Región Centro Occidental**. Barquisimeto (Venezuela). FUDECO. 1969.
42. FUNDACION JOHN BOULTON. **Política y Economía en Venezuela 1810-1991**. Caracas (Venezuela). Fundación John Boulton. 2° Edición. 1992. 379 pp.
43. GALLEGOS, Rómulo. **Doña Bárbara**. Caracas (Venezuela) Monte Ávila Editores. 2° Edición 1979. 343 pp.
44. GARCÍA JASPE, René. **Arcabuces, Lanzas y Cadenas. Huellas del Pasado**. Guatire (Venezuela). Carol Color Impresiones. 2000. 255 pp.
45. GARCÍA MÜLLER, Luís (Coordinador). **Consideraciones sobre el Hato en Venezuela**. Barinas (Venezuela). UNELLEZ. Trabajo de Investigación. 1982. 75 pp. Material mimeografiado
46. \_\_\_\_\_ . **Estructura Económico Social de la Formación Colonial Barinesa**. Barinas (Venezuela). UNELLEZ. 1990. Material mimeografiado.
47. \_\_\_\_\_ . **Estructura Económico Social de la Formación Republicana Barinesa 1810-1899**. Barinas (Venezuela). UNELLEZ. 1997. Material mimeografiado.

48. \_\_\_\_\_ y ROJAS, Vicente. **El Hato Barinés en los Llanos Occidentales Venezolanos**. Barinas (Venezuela). Ediciones de la UNELLEZ. (Colección Ciencias Sociales). 1996. 215 pp.
49. GARCÍA PONCE, Antonio. **CRISIS OLIGARQUIA Y LATIFUNDIO: Carora (1929-1935)**. Barquisimeto (Venezuela), Fondo Editorial Buría (Colección Caridad # 1). 1986, 105 pp.
50. GASPARINI, Graziano y TROCONIS DE VERACOECHEA, Ermila. **Haciendas Venezolanas**. Caracas (Venezuela). Armitano Editores. 1999. 269 pp.
51. GHERSI GIL, Marco. **Análisis de la Estructura Social en la Ciudad de El Tocuyo Colonial**. Barquisimeto (Venezuela). 1993. Material Mimeografiado. 3 Tomos.
52. \_\_\_\_\_. **Familias Coloniales de la Nueva Segovia de Barquisimeto**. Barquisimeto (Venezuela). 1996. Material Mimeografiado.
53. \_\_\_\_\_. **Historia de la Medicina en el Estado Lara (Desde el Siglo XVI hasta finales del Siglo XIX)**. Barquisimeto (Venezuela), UCLA, 2000. 132 pp.
54. GIACOPINI ZARRAGA, José. **Los Llaneros**. Caracas (Venezuela). Armitano Editores. 1998. 224 pp.
55. GIL, Félix: **Registro de Fósiles de Megafauna de Venezuela y del Centroccidente**. Quibor (Venezuela), Museo Antropológico de Quibor. 1983. 4 pp.
56. \_\_\_\_\_. **Tu Historia en un Cuaderno**. Quibor (Venezuela), Museo Antropológico de Quibor "Francisco Tamayo"-Dirección General Sectorial de Educación de la Gobernación del Estado Lara-Fundación Instituto de antropología "Miguel Acosta Saignes". 1990. 23 pp.
57. GIL FORTOUL, José: **Historia Constitucional de Venezuela**. Caracas (Venezuela), Bloque De Armas, (Colección Libros Revista Bohemia # 93-97), 1988, 1837 pp.
58. GÓMEZ PICÓN, Alirio. **La Ganadería en América Latina**. Bogotá (Colombia). Ediciones Tercer Mundo. 1º Edición Bilingüe. 1976. 394 pp.

59. GONZÁLEZ SEGOVIA, Armando; AGÜERO, Argenis y BOLÍVAR, Wilfredo. **Antiguos Caminos entre Portuguesa, Lara y Cojedes**. Capítulo en el Trabajo: *Proyecto RUTA LIBERTADORA. Campaña Admirable, Su Paso por los Estados Portuguesa, Lara y Cojedes*. Barquisimeto (Venezuela). FUDECO. 2000. 193 pp.
60. GUMILLA, José. **El Orinoco Ilustrado**. Caracas (Venezuela). Editorial CEC. (Los Libros del Nacional. Colección Ares # 18) 1999. 125 pp.
61. GUZMÁN, José. **Producción de Leche en los Trópicos**. Caracas (Venezuela). ESPASANDE. 1988. 260 pp.
62. HERNÁNDEZ ROMERO, José. **Historia de la Medicina Veterinaria**. Barquisimeto (Venezuela). Decanato de Ciencias Veterinarias-UCLA. 1996. Material mimeografiado. 120 pp.
63. HERNÁNDEZ ROVATTI, Jorge. **Contribución al Mejoramiento de la Ganadería**. Caracas (Venezuela). Tesis de Grado en la UCV para optar al título de Bachiller en Filosofía. Material Mimeografiado. 13 pp.
64. HISTORIA Y CULTURA. **Enciclopedia Visual SALVAT**. Tomo 5. Navarra (España). Estella. 1978.
65. HOWELL, Clark: **El Hombre Prehistórico**. New York (USA). Colección de la Naturaleza de Libros de Time-Life. 1970. 200 pp.
66. HUMBOLDT, Alejandro de. **Viaje a las Regiones Equinocciales del Nuevo Continente**. 1816. Tomo 5. Caracas (Venezuela).Monte Ávila Editores. Edición de 1991.
67. IZARD, Miguel. **Series Estadísticas para la Historia de Venezuela**. Mérida (Venezuela), Universidad de Los Andes, Facultad de Humanidades, 1970.
68. LIÉVANO AGUIRRE, Indalecio. **Los Grandes Conflictos Sociales y Económicos de Nuestra Historia (De la Campaña Libertadora al Congreso de Panamá)**. Bogotá (Colombia), Intermedio Editores, 2004, 684 pp.
69. LINAREZ, Omar: **Mamíferos Fósiles del Pleistoceno de Venezuela**. Quibor (Venezuela), Museo Antropológico de Quibor-FUNDACULTURA. 1983. 17 pp.

70. LIVI BACCI, Massimo. **Historia de la Población Europea**. Barcelona (España) Editorial Crítica. 1999. 220 pp. Traducción al castellano del original en italiano “*La Popolazione nella Storia D’ Europa*” por María Pons.
71. MACHIAVELLI, Niccoló. **The Prince**. New York (USA), The New American Library, (Mentor Classic Books Collection), 12° Reimpresión, 1962, 127 pp. Traducción del Italiano al Inglés de Luigi Ricci.
72. MALAVÉ MATA, Héctor. **Formación Histórica del Antidesarrollo en Venezuela**. Caracas (Venezuela) Ediciones Rocinante, Tercera Edición, 1975, 263 pp.
73. MARTÍ, Obispo Mariano. **Documentos Relativos a su Visita Pastoral de la Diócesis de Caracas (1771-1784)**. Caracas (Venezuela) Academia Nacional de la Historia, (Colección Fuentes para la Historia Colonial de Venezuela # 95 al 101). 1969. 7 Tomos.
74. MEZA, Norelky. **Estudio sobre Relaciones Compartidas en Poblados Rurales. 1919-1939**. Barinas (Venezuela). Ediciones de la UNELLEZ. (Colección Ciencias Sociales). 2000. 143 pp.
75. MOLINA, Luís. **Animales Antediluvianos, Antigüedades Indias y Culturas**. Caracas (Venezuela) CECOP-CONAC. 1990. 70 pp.
76. \_\_\_\_\_. **Desarrollos Culturales Prehispánicos en el Estado Lara**. Barquisimeto (Venezuela) FUNDACULTURA-CONAC. 1987. 13 pp.
77. MONTILLA, José. **Recopilación de Informaciones Bibliográficas y Observaciones sobre la Evolución Histórica y Sistemas de Producción de la Ganadería Vacuna en Venezuela**. Maracaibo (Venezuela). FCV-LUZ. Trabajo de Ascenso a la Categoría de Titular en el Escalafón de los Profesores Universitarios. 1984. 53 pp.
78. MORALES ÁLVAREZ, Juan. **Dulzura Caroreña: Historia del Central La Pastora**. Caracas (Venezuela), Central La Pastora C.A.-Editorial ExLibris, 2006. 236 pp.
79. MORÓN, Guillermo. **Gobernadores y Capitanes Generales de las Provincias Venezolanas 1498 - 1810**. Caracas (Venezuela), Editorial Planeta, 2003. 177 pp.

80. MUJICA DE AZUAJE, Lucila. **El Ferrocarril Bolívar. De Tucacas a Barquisimeto.** Barquisimeto (Venezuela) Fondo Editorial Buría. 2003. 165 pp.
81. NACIMIENTO, P. **Historia General.** Tomo II. Santiago (Chile). Editorial América. 1959.
82. OLAVARRIAGA, Pedro José de. **Instrucción General y Particular del Estado Presente de la Provincia de Venezuela en los Años de 1720 y 1721.** 1722. Caracas (Venezuela). Reedición de 1981. Fundación CADAPE. 218 pp.
83. OVIEDO Y BAÑOS, José de. **Historia de la Conquista y Población de la Provincia de Venezuela.** 1723. Caracas (Venezuela). Reedición de 1981. Fundación CADAPE. 522 pp en 2 Tomos.
84. PALACIOS, Ibeth Elena. **El hato como fuente de poder político y social en la sociedad barinesa del s. XIX y principios del s. XX.** Barinas (Venezuela). UNELLEZ. Programa de Sociología del Desarrollo. Tesis de Grado. 1988.
85. PAREDES, Cándido. **Fundamentos de Sociología Rural.** Barinas (Venezuela). Ediciones de la UNELLEZ. (Colección Docencia Universitaria). 1998. 131 pp.
86. PEDREAÑEZ TREJO, Héctor. **Historia del Estado Cojedes.** Caracas (Venezuela). Ediciones de la Presidencia de la República. 1982. 201 pp.
87. PERERA, Ambrosio. **Historia Geográfico Político Territorial de los Estados Lara y Yaracuy.** Barquisimeto (Venezuela) Ejecutivo del Estado Lara. 1946. 436 pp.
88. PÉREZ PICAZO, María Teresa y LEMEUNIER, Guy (Editores). **Agua y Modo de Producción.** Barcelona (España) Editorial Crítica. 1990. 351 pp.
89. PÉREZ, Ricardo. **Cultores de la Medicina desde la Colonia hasta Hoy en Yaracuy.** San Felipe (Venezuela) Imprenta Nacional. 1995. 257 pp.
90. PINTO, Manuel (Compilador). **Un Censo Ganadero en 1791. Contribución a la Historia de la Ganadería en Venezuela.** Caracas (Venezuela). Ediciones de la Presidencia de la República. (Biblioteca de Temas y Autores de Anzoátegui # 4). 1980. 244 pp.

91. PIÑATE, Pedro. **La Ganadería Venezolana: Origen, Evolución y Perspectivas**. Maracay (Venezuela). Centro de Estudios Ganaderos. 1998. 40 Págs.
92. PLASSE, Dieter Y SALOM, Rafael. **Ganadería de Carne en Venezuela**. Caracas (Venezuela). Escuela Técnica Popular Don Bosco. 1979. 198 Págs.
93. RODRÍGUEZ, Adelina. **Latifundio Ganadero y Conflictos Sociales en Los Llanos de Apure 1770-1800**. Caracas (Venezuela). Fondo Editorial Tropykos/FACES-UCV. 1995.
94. RODRÍGUEZ-ARRIOJA, Gabriela y PAPPATERRA MENDOZA, Gustavo. **Historia de la Medicina Veterinaria en Venezuela**. Barcelona (España). Memorias de las 5º Jornadas Nacionales de Historia de la Veterinaria de España. 17/Nov/2000. Pág. 72.
95. ROJAS, Reinaldo. **DE VARIQUECEMETO A BARQUISIMETO. Siete Estudios Históricos**. Barquisimeto (Venezuela), Fondo Editorial Buría. 2002, 395 pp.
96. \_\_\_\_\_. **El Régimen de la Encomienda en Barquisimeto Colonial 1530-1810**. Caracas (Venezuela). Biblioteca de la Academia Nacional de la Historia. 1992. 285 pp.
97. \_\_\_\_\_. **Historia Social de la Región de Barquisimeto en el Tiempo Histórico Colonial 1530-1810**. Caracas (Venezuela). Biblioteca de la Academia Nacional de la Historia. 1995.
98. \_\_\_\_\_. **La Economía de Lara en Cinco Siglos**. Barquisimeto (Venezuela). Asamblea Legislativa del Estado Lara/Pro-Venezuela Lara. 1996. 112 pp.
99. ROMERO, Telmo. **Compendio de Veterinaria**. Caracas (Venezuela). La Liebre Libre Editores. 2000. Reedición de la Edición Original de 1884. 37 pp.
100. RUÍZ MARTÍNEZ, Carlos. **Veterinaria Venezolana. 30 Años de Fomento Ganadero, Sanidad Animal e Higiene Veterinaria. 1936-1966**. Caracas (Venezuela). Editorial Sucre. 1966. 539 pp.
101. SALAZAR QUIJADA, Adolfo. **La Toponimia Venezolana en las Fuentes Cartográficas del Archivo General de Indias**. Caracas (Venezuela). Biblioteca de la Academia Nacional de la Historia. 1983.

102. SÁNCHEZ DE LOLLANO, J. y BALLESTEROS, C. **Oral History, Experience and Methods in Veterinary History**. Turín (Italia). Resúmenes del 35° Congreso de la Asociación Mundial de Historia de la Medicina Veterinaria. 2004.
103. SARMIENTO DE Uzcátegui, Edilia. **San Juan Bautista de Urachiche**. Barquisimeto (Venezuela). Fondo Editorial Buría. (Colección Historia de Pueblos de Doctrina, Villas y Ciudades de Venezuela # 1). 2002. 150 pp.
104. SILVA UZCATEGUI, R. D. **Enciclopedia Larense**. Madrid (España). Escuela Profesional Sagrado Corazón de Jesús. 1969. 2 Tomos.
105. SILVA, Willinger. **Diccionario Biográfico del Estado Lara**. Barquisimeto (Venezuela). Cámara de Comercio de Barquisimeto. 1999. 130 pp.
106. SZINETAR GABALDÓN, Miguel. **El Proyecto de Cambio Social de Alberto Adriani 1914-1936**. Caracas (Venezuela). CENDES-UCV. (Serie Mención Publicación). 1998. 200 pp.
107. TAMAYO; Francisco. **Los Llanos de Venezuela**. Caracas (Venezuela) 1972. Monte Ávila Editores. 2 Tomos.
108. TROCONIS DE VERACOECHEA, Ermila. **El Proceso de la Inmigración en Venezuela**. Caracas (Venezuela). Academia Nacional de la Historia, (Colección Fuentes para la Historia Republicana de Venezuela # 41). 1986. 336 pp.
109. TRUJILLO MASCIA, NAUDY. **Evolución Histórica de la Medicina Veterinaria**. Barquisimeto (Venezuela). Decanato de Ciencias Veterinarias-UCLA. 2002. Material mimeografiado. 20 Págs.
110. \_\_\_\_\_. **Ganadería Ovina y Caprina**. Barquisimeto (Venezuela). Decanato de Ciencias Veterinarias-UCLA. 1993. Material mimeografiado. 16 Págs.
111. \_\_\_\_\_. **Historia de los estudios de Medicina Veterinaria en Venezuela**. Barquisimeto (Venezuela). Decanato de Ciencias Veterinarias-UCLA. 2003. Material mimeografiado. 23 Págs.
112. \_\_\_\_\_. **Sarare**. Barquisimeto (Venezuela). Impresos El Criollito. 1994. 38 Págs.



113. \_\_\_\_\_ . **Un Pueblo, una Casa, una Familia.** Sarare (Venezuela). 1994. Material Mimeografiado.
114. TUDELA DE LA ORDEN, José. **Historia de la Ganadería Hispano Americana.** Madrid (España). Ediciones de Cultura Hispánica. Instituto de Cooperación Iberoamericana. Agencia Española de Cooperación Internacional. 1993. 230pp.
115. TURGOT, Anne Robert Jacques. **Reflexiones acerca de la Formación y Distribución de la Riqueza.** Caracas (Venezuela), Academia Nacional de Ciencias Económicas, (Biblioteca Clásica de Economía Sapere Aude # 1), 1991, 116 pp. Edición y Traducción al castellano del original en francés "*Réflexions sur la formation et la distribution des richesses*" por Asdrúbal Baptista.
116. VALLENILLA LANZ, Laureano. **Cesarismo Democrático.** Caracas (Venezuela), Bloque De Armas, (Colección Libros Revista Bohemia # 38), 1988, 133 pp.
117. VARGAS, Carlos. **Los Orígenes de la Ganadería.** Barquisimeto (Venezuela). Decanato de Ciencias Veterinarias-UCLA. 1989. Material mimeografiado.15 Págs.
118. VASQUEZ, Francisco de Paula. **Apuntaciones para la Historia del Estado Lara.** Barquisimeto (Venezuela). Edición Privada. 1935.
119. VELÁSQUEZ, Ramón J. **TELMO ROMERO: El Brujo del Crespismo.** Maracay (Venezuela). Editorial La Liebre Libre. (Colección La Liebre Lunar # 11). 1974
120. VELUTINI, Ibrahim. **La Cacería del Tigre en Venezuela.** Caracas (Venezuela) Editorial Arte. 1978. 74 pp.
121. VENEGAS FILARDO, Pascual. **Estudios Regionales.** Caracas (Venezuela). Biblioteca de la Academia Nacional de Ciencias Políticas y Sociales. 1983.
122. \_\_\_\_\_ . **Obras Completas.** Caracas (Venezuela). Academia Nacional de Ciencias Económicas. 1999. 2 Tomos.
123. \_\_\_\_\_ . **Viajeros a Venezuela en los Siglos XIX y XX.** Caracas (Venezuela). Monte Ávila Editores (Colección Simón Bolívar).1983. 228 pp.

124. VILA, Marco Aurelio. **Antecedentes Coloniales de Centros Poblados de Venezuela**. Caracas (Venezuela). Dirección de Cultura, Facultad de Humanidades y educación, UCV. 1978. 350 pp.
125. \_\_\_\_\_. **Aspectos Geográficos del Estado Cojedes**. Caracas (Venezuela). Editorial Ragón-Corporación Venezolana de Fomento. 1956. 220 pp.
126. \_\_\_\_\_. **Aspectos Geográficos del Estado Lara**. Caracas (Venezuela). Corporación Venezolana de Fomento. 1966. 275 pp.
127. VILLANUEVA, Laureano. **Vida del Valiente Ciudadano General Ezequiel Zamora**. San Carlos (Venezuela). Instituto de Cultura del Estado Cojedes. Colección Cojedes, Serie Historia, N° 1. 2001. 443 pp.

### **Hemerográficas**

1. ÁLAMO, Antonio. **El Estado Lara**. Periódico Gaceta Profesional. Barquisimeto (Venezuela). Año 1 Mes 1. Nov/1915. pp. 28-29.
2. ALVAREZ, Julio. **Anotaciones sobre la Cría del Búfalo en Venezuela**. Caracas (Venezuela). Revista GANAGRINCO. Año XXVI VOL XXVI # 94. Abril 1992. p. 83.
3. ANÓNIMO. **Sociedad de Medicina Veterinaria de Venezuela**. Caracas (Venezuela). Revista Pecuaria # 14-15. Nov-Dic/39. 1939. p. 18.
4. ATENCIO, Atilio. **Las Conquistas Ganaderas: El Caso Norte América**. Caracas (Venezuela). Revista Venezuela Bovina. Año 15 # 40. 2000. p. 17.
5. \_\_\_\_\_. **Las Conquistas Ganaderas: El Caso Venezuela**. Caracas (Venezuela). Revista Venezuela Bovina. Año 15 # 45. 2000. p. 17.
6. BARRIOS, Luís. **La Hierra en los Llanos de Venezuela**. Caracas (Venezuela). Archivos Venezolanos de Folklore. Año II-III Tomo 2 N° 3. 1953-54. p. 191.
7. BAUMEISTER, Alberto. **Reseña Histórica de la Veterinaria en Venezuela**. Caracas (Venezuela). Revista Pecuaria # 54-55. Mar-Abr/43. 1943. p. 27.
8. BELTRÁN PILES, Julio. **Comentarios sobre el Ganado Vacuno Criollo**. Caracas (Venezuela). Revista Pecuaria # 259. Mar/573. 1957. p. 24.

9. BRITO FIGUEROA, Federico. **Latifundio: el Problema Agrario en Venezuela.** Barquisimeto (Venezuela), Revista de Ciencias Sociales de la Región Centrocidental (# 4), Ene-Dic/1989.
10. CHACÓN, Zully. **Los Hierros del Conde de Tovar: La Lucha de la Élite Ganadera contra el Abigeato.** Caracas (Venezuela). Boletín de la Academia Nacional de la Historia. Tomo LXXXVII. Oct-Dic 2004. N° 348. pp 67-83.
11. CARVALLO, César. **Historia y Desarrollo de la Facultad de Ciencias Veterinarias de la UCV, 1938-1985.** Revista de la FCV-UCV. Vol. 32 N° 1-4. 1985. p. 13.
12. DE ARMAS, Julio. **Ensayo Histórico sobre la Ganadería en Venezuela. 1498-1552.** Caracas (Venezuela) Revista Pecuaría # 271. Ene-Feb/59. 1959. p. 13.
13. DE BELLARD PIETRI, Eugenio. **Cuevas de los Cerros de Sarare.** Caracas (Venezuela). Periódico El Universal. Marzo 1950.
14. DOMÍNGUEZ, Rafael. **Por Analogía de Oficios.** Caracas (Venezuela), Archivos de Historia Médica de Venezuela. N° 4, 1934. p. 98.
15. **ECO INDUSTRIAL.** *G. Peña* (Anuncio Publicitario). Barquisimeto (Venezuela). N° 2505, Oct/1906, Año X Mes I. p 2.
16. \_\_\_\_\_ . *Potreros* (Anuncio Publicitario). Barquisimeto (Venezuela). N° 2742, Sept/1907, Año X Mes IX. p 2.
17. \_\_\_\_\_ . *Fomento* (Artículo). Barquisimeto (Venezuela). N° 2785, Oct/1907, Año X Mes X. pp 1-2.
18. \_\_\_\_\_ . *Beneficio* (Reseña). Barquisimeto (Venezuela). N° 3006, Ago/1908. Año XL Mes IX. p 2.
19. \_\_\_\_\_ . *C. A. Matadero Público* (Anuncio Publicitario). Barquisimeto (Venezuela). N° 3243, Jun/1909. p 3.
20. \_\_\_\_\_ . *Precios de la Plaza* (Reseña). Barquisimeto (Venezuela). N° 9093, Jul/1930, Año XXXIV Mes VII. p 1.
21. \_\_\_\_\_ . Varios ejemplares: 1922.

22. **EL AGRÓNOMO.** *Comerciantes de Sarare* (Anuncio Publicitario). Barquisimeto y Cabudare (Venezuela). N° 2. Nov/ 1915. p 4.
23. **EL DIARIO DE CARACAS.** *Ganado* (Reseña). Caracas (Venezuela). N° 748 Año II Mes VII. 30 Marzo 1896. p 3.
24. **EL ESTADO LARA.** *Junta de Fomento Agrícola y Pecuario.* (Reseña). Barquisimeto (Venezuela). N° 35 Año I Mes II. 14 Julio/1907. p 2.
25. **EL IMPULSO.** Diario de Barquisimeto. Varios ejemplares desde 1904 hasta 1936.
26. FREITES, Yajaira. **El Problema del saber entre los hacendados y comerciantes ilustrados de la provincia de Caracas-Venezuela (1793-1810).** Granada (España). Revista DYNAMIS. Volumen 17. 1997. p. 165
27. \_\_\_\_\_. **La Implantación de la Medicina Veterinaria en Venezuela: El papel de los pioneros extranjeros (1933-1955).** Caracas (Venezuela). Revista INTERCIENCIA. Vol.24 N° 6. Nov-Dic 1999. 1999.
28. \_\_\_\_\_. **De Objeto a Sujeto de Conocimiento: Una Visión del Desarrollo de la Ciencia en la Venezuela del siglo XIX (1820-1935)** Barquisimeto (Venezuela), Revista de Ciencias Sociales de la Región Centroccidental (# 7), Noviembre 2002. p. 99.
29. **GACETA PROFESIONAL.** Gaceta Mensual de Barquisimeto. Varios ejemplares de 1915.
30. GARCÍA MÜLLER, Luís. **Evolución Histórica del Hato en Venezuela: Una Guía para su estudio.** Barquisimeto (Venezuela), Revista de Ciencias Sociales de la Región Centroccidental (# 4), Ene-Dic/1989. p. 73.
31. HEREDIA, Heriberto. **Caminos Ganaderos.** Caracas (Venezuela). Revista Pecuaria # 6-7. Mar-Abr/39. 1939. p. 30.
32. HERNÁNDEZ ROVATI, Jorge. **Apuntamientos Históricos sobre la Medicina Veterinaria en Venezuela.** Caracas (Venezuela). Revista Pecuaria # 274. Jul-Ago/59. 1959. p. 26.
33. \_\_\_\_\_. **El Caballo Criollo (Descripción).** Caracas (Venezuela). Revista Pecuaria # 276. Nov-Dic/59. 1959. p. 23.

34. LEÓN ARENAS, José. **La Albeitería y Otros en Venezuela.** Buenos Aires (Argentina). Revista Albeitería Argentina 2, N° 3. 2003. p. 19.
35. LÓPEZ BOSCH, Alí. **Aspectos Sociohistóricos, Origen y Desarrollo de la Ganadería Vacuna de Venezuela.** Caracas (Venezuela). Revista GANAGRINCO. Año XXIII Vol. XXIII # 88 Abril 1989. p. 6.
36. MALDONADO, Héctor Augusto. **Caminos, ganadería, comercio y poblaciones andinas entre Venezuela y Colombia. Siglos XVI-XX.** Mérida (Venezuela). Revista Aldea Mundo. Año 8 N° 15. May-Oct/2003. 2003. p. 53.
37. RAMÍREZ BAUDER, Félix y LEZAMA, Jesús. **La Ganadería en Venezuela.** Caracas (Venezuela). Revista Agricultura Venezolana #63 Nov/66. 1966. p. 8.
38. RODRÍGUEZ GARCÍA, Taylor. **La Cría de Caprinos en la Historia Económica y Social de Carora.** Barquisimeto (Venezuela), Revista de Ciencias Sociales de la Región Centroccidental (# 4), Ene-Dic/1989. p. 55.
39. RODRÍGUEZ MIRABAL, Adelina. **El Llanero en la Estructura Social de Venezuela Colonial.** Barquisimeto (Venezuela), Revista de Ciencias Sociales de la Región Centroccidental (# 4), Ene-Dic/1989. p. 31.
40. RODRIGUEZ RIVERO, P. D. **El Ganado Vacuno y su Papel Sanitario. La Leche de Vaca, Panacea.** Caracas (Venezuela), Archivos de Historia Médica de Venezuela. N° 5, 1934. p. 126.
41. ROJAS, Reinaldo. **Parentesco y Poder en Barquisimeto, Provincia de Venezuela, 1530-1830.** Revista de Historia de América. N°. 120, Julio-Diciembre de 1995. p 67.
42. VOGELSANG, Enrique. **Otto Philipp Braun.** Caracas (Venezuela). Revista Pecuaria # 27-28. Dic/40-Ene/41. Edición Extraordinaria. 1941. p. 5.
43. WALTON, Frederick. **Informe sobre la Producción Ganadera en los Estados Unidos de Venezuela.** Caracas (Venezuela). Revista Pecuaria # 38-39. Nov-Dic/41. 1941. p. 33.

### Testimoniales

1. ARIAS, Mariano.  
**Una finca de Acarigua proveedora de ganado para Sarare.**  
2 Entrevistas realizadas entre Noviembre y Diciembre del 2004.
2. ÁLVAREZ, Gonzalo.  
**Medicina Veterinaria y Ganadería en Sarare en el siglo XX**
3. ATENCIO, Atilio.  
**Medicina Veterinaria y Ganadería en los Llanos Venezolanos**
4. CASAMAYOR, José.  
**Los arrieros de la zona de Sarare durante los años 1930's**
5. GONZÁLEZ, Armando (Cronista de San Carlos de Cojedes).  
**Relaciones económicas San Carlos–Sarare en el siglo XVIII.**  
2 Entrevistas realizadas entre Marzo y Abril del 2005.
6. GUDIÑO TRUJILLO, Pompeyo (Antiguo caporal de hacienda en Sarare).  
**El Torrellero, un hato llanero en Sarare.**  
4 Entrevistas realizadas en Marzo del 2004.
7. MASCIA, Maria Belén y TRUJILLO GADEA, Naudy. (Nacidos y criados en haciendas de Sarare)  
**Vida en una Finca Ganadera.**  
2 Entrevistas realizadas en Noviembre del 2006.
8. RODRÍGUEZ, Taylor (Cronista del Municipio Palavecino).  
**Actividades Productivas en Sarare del siglo XVIII**  
**Productores Pecuarios de Sarare en el siglo XIX**  
3 Entrevistas realizadas entre Marzo 2004 y Noviembre del 2006.
9. TRUJILLO, Guillermo (Pajarero, cazador y pescador de la zona).  
**Crónicas de Cacerías**  
5 Entrevistas realizadas entre 1996 y 1998.

## Electrónicas

1. ANÓNIMO.  
**Preliminares a las correspondencia y correlaciones de tecnologías, cultura y sociedad en el Valle de Quibor.** (Venezuela) 2005.  
En: [http://www.anthroblogs.org/antropologia/archives/2005/06/preliminares\\_a.html](http://www.anthroblogs.org/antropologia/archives/2005/06/preliminares_a.html)  
Revisado en Enero del 2007.
2. CHACÓN, Zully.  
**“Blancos Limpios” Sin Hediondez de Pecado (Tierra e Injuria).**  
En: [http://www.anhvenezuela.org/admin/Biblioteca/352/Zully\\_Chacón\\_M..pdf](http://www.anhvenezuela.org/admin/Biblioteca/352/Zully_Chacón_M..pdf)  
Revisado en Diciembre del 2006.
3. CORDERO DEL CAMPILLO, Miguel  
**Sobre la Historia de las Relaciones Veterinarias entre el Viejo y el Nuevo Mundo.** México (México). Lección Inaugural del 34th International Congress on the History of Veterinary Medicine. 24/Sep/2003.  
En: [http://www.cnveterinario.es/presentacion/documentos/libro/CORDERO\\_D\\_EL\\_CAMPILLO.pdf](http://www.cnveterinario.es/presentacion/documentos/libro/CORDERO_D_EL_CAMPILLO.pdf)  
Revisado en Marzo del 2004
4. FONTANA, Joseph  
**La Trama Social de la Historia Agraria.** Madrid (España). 2005.  
En: <http://www.iaeu.es/etextos/textos/17-La%20trama%20social%20de%20la%20historia/web/frameset.html>  
Revisado en Agosto del 2005.
5. FUNDACION POLAR.  
**Historia de Venezuela.** Caracas (Venezuela). 2002.  
En: <http://www.fpolar.org.ve/nosotros/educacional/economia/aborigenes.html>  
Revisado en Febrero del 2004.
6. LANGUE, Frédérique  
**El añil en la Venezuela ilustrada.**  
En: <http://nuevomundo.revues.org/document770.html>  
Revisado en Noviembre del 2006.
7. OLAVARIA LANDA, Alberto.  
**El Rol de ASOCEBÚ en la Productividad del Ganado Cebú en Venezuela**  
En: [http://www.asocebu.org/catedra\\_cebu/cebu-web/conte/art3.htm](http://www.asocebu.org/catedra_cebu/cebu-web/conte/art3.htm)  
Revisado en Junio del 2004.

8. PAYER, Margarete y PAYER, Alois  
**Chronik Boliviens (Crónicas Bolivianas)**. Stuttgart (Alemania). 2002.  
 En: <http://www.payer.de/bolivien2/bolivien0209.htm>  
 Revisado en Enero del 2006.
  
9. REAL ACADEMIA DE LA LENGUA ESPAÑOLA.  
**Diccionario de la Lengua Española, Vigésima Segunda Edición, On Line.**  
 En: <http://www.rae.es/>  
 Revisado en Diciembre del 2006.
  
10. RODRIGUEZ, Alberto y ESCAMILLA, Francisco.  
**El Orinoco: 500 Años de Historia**. Barcelona (España). Biblio 3W. Revista Bibliográfica de Geografía y Ciencias Sociales Universidad de Barcelona N° 110. 1998.  
 En: <http://www.ub.es/geocrit/b3w-110.htm>  
 Revisado en Febrero del 2004.
  
11. SALOM, Rafael.  
**Historia de la Raza Brahman en Venezuela**. Caracas (Venezuela)  
 En: [http://www.asocebu.org/catedra\\_cebu/cebu-web/conte/art1-2.htm](http://www.asocebu.org/catedra_cebu/cebu-web/conte/art1-2.htm)  
 Revisado en Junio del 2004.
  
12. WALBAUM, Hubert.  
**Le Général Otto Philipp Braun (1798-1869) Grand Maréchal de Montenegro**. Capítulo de la obra *Fédération de Grande Colombie*. Paris (Francia). 2005  
 En: [http://fr.wikipedia.org/wiki/F%C3%A9d%C3%A9ration\\_de\\_Grande\\_Colombie](http://fr.wikipedia.org/wiki/F%C3%A9d%C3%A9ration_de_Grande_Colombie)  
 Revisado en Enero del 2006.

### Conferencias

1. RODRÍGUEZ, Taylor (Cronista del Municipio Palavecino).  
**Establecimientos Comerciales en Sarare**.  
 Conversaciones durante el III Seminario de Historia del Municipio Simón Planas. Mayo del 2006.
  
2. RODRÍGUEZ, Taylor (Cronista del Municipio Palavecino).  
**Informe del Juez de Paz de la Parroquia Sarare, 1834**.  
 Conferencia presentada en el III Seminario de Historia del Municipio Simón Planas. Mayo del 2006.



## FUENTES CONSULTADAS (METODOLOGÍA)

### **Bibliográficas**

BLOCH, Marc. **Apología de la Historia o el Oficio de Historiador**. Barquisimeto (Venezuela). Fondo Editorial Lola de Fuenmayor/Fondo Editorial Buría. 1° Edición Venezolana. 1986. 232 pp.

BRITO FIGUEROA, Federico. **Historia Disidente y Militante**. Bogotá (Colombia), Editores Colombia., Primera Edición, 2000.

BROM, Juan. **Para Comprender la Historia**. México (México), Editorial Nuestro Tiempo, S.A. (Colección La Cultura al Pueblo), 37° Edición, 1982, 171 pp.

CARR, Edward. **¿Qué es la Historia?** Barcelona (España). Editorial Ariel. (2° Edición Colección Historia). 2003. 243pp. Traducción al español del original en inglés “*What’s History*” por Joaquín Romero Maura.

CARDOSO, Ciro F. S. **Introducción al Trabajo de la Investigación Histórica (Conocimiento, Método e Historia)**, Barcelona (España), Editorial Crítica, (Colección Historia y Teoría), 5° Edición, 2000, 218 pp.

CHILDE, Vere Gordon. **Qué Sucedió con la Historia**. Barcelona España. Editorial Crítica (Colección Biblioteca de Bolsillo # 83). 2002. 297 pp. Traducción del original en inglés “*What Happened of History*” al español por Elena Dukelsky.

COMMAGER, Steele. **LA HISTORIA, Su naturaleza-Sugestiones Didácticas**. México, UTEHA (Colección Manuales UTEHA Sección 10 Historia # 348), 1° Edición en español, 1967, 271 pp. Traducción del original en inglés “*The Nature and the Study of History*” al español por Antonio Garza y Garza.

ESCOBAR VILLEGAS, Juan Camilo. **Lo imaginario. Entre las ciencias sociales y la historia**. Medellín (Colombia), Fondo Editorial Universidad EAFIT, 2000, 156 pp.

HOBSBAWM, Eric y RANGER Terence. **The Invention of Tradition**. Cambridge (Inglaterra). Sindicato de Prensa de la Universidad de Cambridge. 4° Reimpresión en 1996 de la Edición Canto de 1992. 310 pp.

HURTADO DE BARRERA, Jackqueline. **Metodología de la Investigación Holística**. Caracas (Venezuela). FUNDACITE Anzoátegui-Fundación SYPAL. 1998.

MÁRQUEZ, Omar. **El Proceso de la Investigación en Ciencias Sociales**. Barinas (Venezuela). Ediciones de la UNELLEZ. (Colección Docencia Universitaria). 2000. 198 pp.

NIETZSCHE, Friedrich. **Sobre la Utilidad y los Perjuicios de la Historia para la Vida**. Madrid (España). EDAF. (Colección Biblioteca EDAF # 249). 2000. 160pp. Traducción del original en alemán “*Vom nutzen und nachtheil der historie für das leben*” al español por Dionisio Garzón.

PEÑA, Luis. **Construyendo Historias. Orientaciones sobre Técnicas y Métodos de la Investigación Histórica**. Caracas (Venezuela). Universidad Central de Venezuela. Ediciones de la Biblioteca. 2000. 174 pp.

VILAR, Pierre. **Iniciación al Vocabulario el Análisis Histórico**. Barcelona (España), Editorial Crítica (Colección Libros de Historia), 6º Edición, 1999, 315 pp.

\_\_\_\_\_. **PENSAR HISTÓRICAMENTE. Reflexiones y Recuerdos**. Barcelona (España), Editorial Crítica (Colección Libros de Historia), 4º Edición, 1997, 240 pp.

\_\_\_\_\_. **Pensar la Historia**. México (México), Instituto Mora, 1º Edición, 1992, 123 pp.

### **Hemerográficas**

JIMÉNEZ, Carlos. **Pierre Vilar: La Historia y el Historiador**. Barquisimeto (Venezuela), Revista de Ciencias Sociales de la Región Centroccidental (#6), Julio 2001. Pág. 91.

ROJAS, Reinaldo. **Federico Brito Figueroa, los Annales y la Historia Económica y Social de Venezuela**. Barquisimeto (Venezuela), Revista de Ciencias Sociales de la Región Centroccidental (# 6), Julio 2001. Pág. 47.

\_\_\_\_\_. **Miguel Acosta Saignes (Ciencia y Política en la Venezuela del siglo XX)**. Barquisimeto (Venezuela), Revista de Ciencias Sociales de la Región Centroccidental (# 7), Noviembre 2002. Pág. 71.

TOVAR, Ramón. **La Geohistoria heredera de la Geografía de los Orígenes**. Barquisimeto (Venezuela), Revista de Ciencias Sociales de la Región Centroccidental (# 7), Noviembre 2002. Pág. 157.

SANTANA, Juan Manuel. **La Historia en el fin de una época o el secuestro de Clío.** Barquisimeto (Venezuela), Revista de Ciencias Sociales de la Región Centroccidental (#6), Julio 2001. Pág. 27.

### **Electrónicas**

LUNA, Pablo

**Histoire sociale d' une région vénézuélienne.** Equipe Histoire et Société de l'Amérique latine (ALEPH). 1997.

En: <http://www.sigu7.jussieu.fr/hsal971/pfl97-1b.html>

Revisado en: Junio del 2005

ROJAS, Reinaldo

**Fundamentos Teóricos-Metodológicos de la Línea de Investigación: Historia Social e Institucional de la Educación en Venezuela.**

En: [http://www.tach.ula.ve/heuris/1er\\_semestre\\_2002/simposio\\_reinaldo\\_rojas.htm](http://www.tach.ula.ve/heuris/1er_semestre_2002/simposio_reinaldo_rojas.htm)

Revisado en: Junio del 2005

GRUPO HISTORIA A DEBATE

**Manifiesto Historia a Debate**

En: <http://www.h-debate.com>

Revisado en: Enero del 2005

# **ANEXOS**

**Copia Fotostática del Documento de Compra Venta de la  
Hacienda Pueblo Nuevo  
1829**

**Copia Fotostática del Documento de Comodato de la  
Hacienda El Torrellero  
1986**